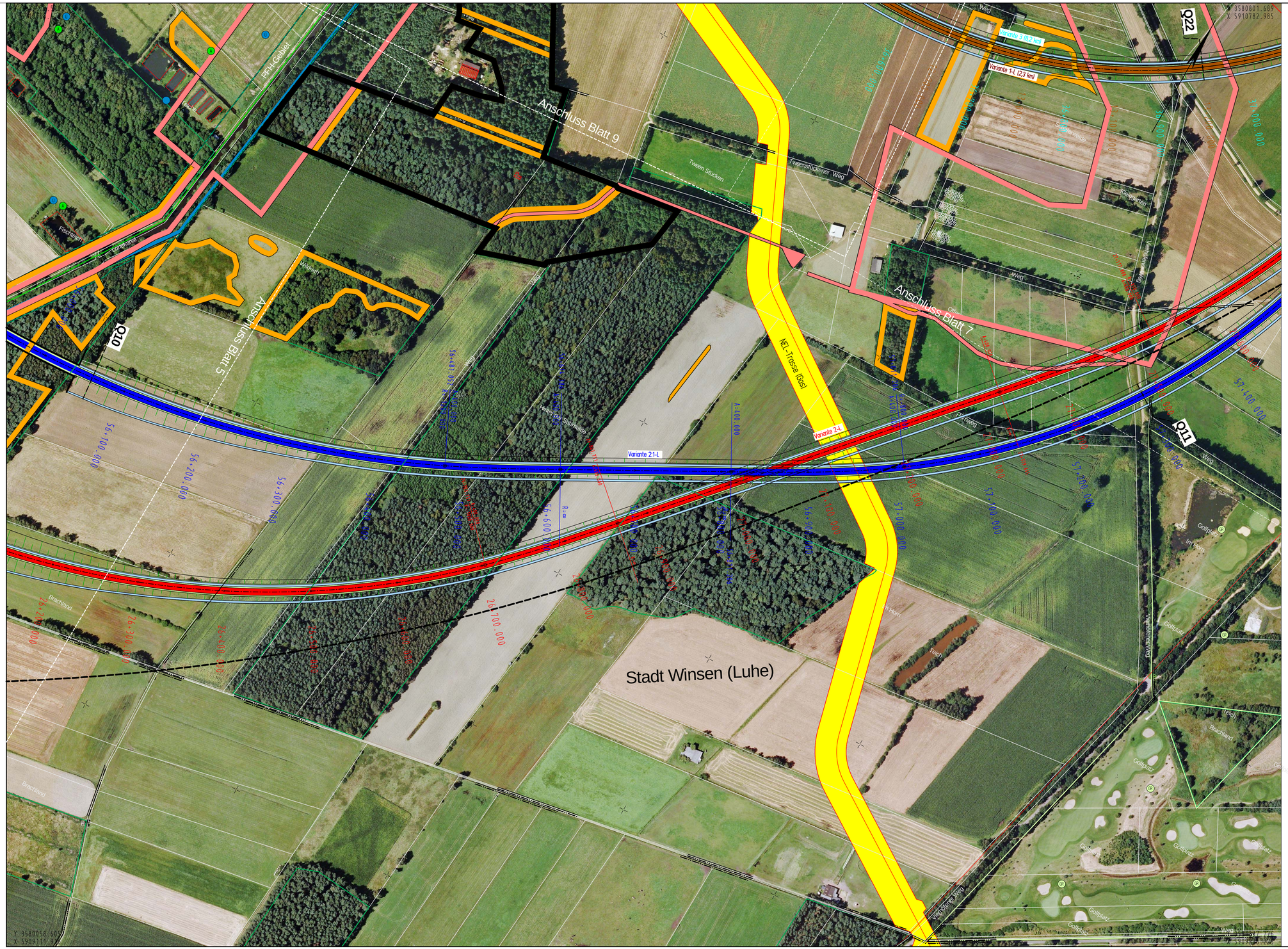


## ZEICHENERKLÄRUNG

### Kataster:

- Kreisgrenzen
- Gemeindegrenzen
- Gemarkungsgrenze
- Flurgrenze

### Flächennutzung

- W — reines und allgemeines Wohngebiet, Kleinsiedlungsgebiet
- M — Kerngebiet, Dorfgebiet, Mischgebiet
- G — Gewerbegebiet
- S — Sondergebiet (Schulen, Heime, Krankenhäuser)
- GR — Grünfläche
- Gemeindebedarf
- Bereich Bodenabbau Schambeck-Pattensen
- Überschwemmungsgebiet
- Gefährdungsgebiet
- Wald
- Umgrenzung von Flächen für Maßnahmen zum Schutz, zur Pflege und zur Entwicklung von Natur und Landschaft
- Umgrenzung von Flächen mit Bindungen für Bepflanzungen und für die Erhaltung von Bäumen, Sträuchern und sonstigen Bepflanzungen sowie von Gewässern
- FFH-Gebiet
- L / N — Landschaftsschutzgebiet bzw. Naturschutzgebiet
- E — Suchräume für Ausgleichsmaßnahmen
- WSG III B — Wasserschutzgebiet
- OHL-Trasse (Bahnanlage)

### Bestandsleitungen

- Strom (vorh.)
- Gas (vorh.)
- NEL-Trasse (Gas)

Für die Vollständigkeit und Richtigkeit der in den Plänen eingetragenen Leitungen wird keine Gewähr übernommen! Die genaue Lage und Tiefe der einzelnen Leitungen ist bei den jeweiligen Versorgungsträgern zu erfragen.

### Planung Ortsumgehung:

| Südvarianten | Nordvarianten |
|---|---|
| Variante 1 | Variante 4 |
| Variante 11 | |
| Variante 2 | Variante 9 |
| Variante 2.1 | Variante 10.2 |
| Variante 2.2 | Variante 10.3 |
| Variante 3 | Variante 6 |
| Variante 31 | |
| | Variante 5 |
| | Variante 8 |
| | Variante 9.1 |
| | Variante 10 |
| | Variante 10.1 |

- Dammböschung, Bankett
- Fahrbahn (Farbe Variante), Bankett
- Einschnittsböschung
- Knotenpunkt
- 2 — Nr. Zwangspunkte Lage / Höhe
- Q01 — Querprofil (charakteristische Bereiche, variantenübergreifend)
- Querungen / Bauwerke
- F / 2-L / 2.1-L — Buchstabe Gelenkpunkt mit Variantennr.
- Gelenkpunkt
- Gebäudeabbruch

### UVS - Raumwiderstandskarte:

- sehr hohes Konfliktpotenzial
- sehr hoch
- hoch
- mittel - nicht dargestellt
- Grenze des Untersuchungsraumes

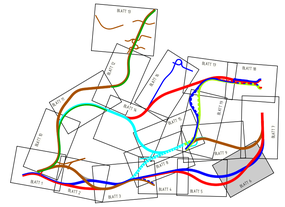


| Nr. | Art der Änderung | Datum | Aufgestellt |
|---|---|---|---|
| 5. | | | |
| 4. | | | |
| 3. | | | |
| 2. | | | |
| 1. | | | |


INGENIEURGESELLSCHAFT FÜR BAU - UND VERMESSUNGSWESEN
Werner Odermann Herbert Krause

Neue Straße 16
21244 Buchholz i.d.N.
Tel. 0 41 81 - 28 77 0
Fax 0 41 81 - 28 77 11
buchholz@odermann-krause.de

Käthe-Kroger-Straße 17
21337 Lüneburg
Tel. 0 41 31 - 86 34 0
Fax 0 41 31 - 86 34 10
lueneburg@odermann-krause.de


Lüneburg, den 19.12.2014

gez. Novotny .....

1051-01-07-006-2014-12-18-Sta

| | Datum | Name |
|---|---|---|
| bearbeitet | 12/2014 | Konarske |
| gezeichnet | 12/2014 | Bade/Stapelfeldt |
| geprüft | 12/2014 | Ullrich |

# Neubau der Ortsumgehung Luhdorf/Pattensen

Landkreis Harburg — Der Landrat

Betrieb Kreisstraßen

Geprüft: Winsen (Luhe), den
Im Auftrag

.....

Aufgestellt: Winsen (Luhe), den
Im Auftrag

.....
Karsten

Lageplan

M. 1 : 2.000

Ausfertigung
Unterlage : 7
Blatt - Nr. : 6

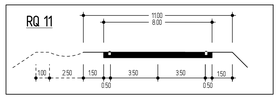


Quelle:
Auszug aus den Geobasisdaten der Niedersächsischen Vermessungs- und Katasterverwaltung
LGN GLL