






-  FFH-Gebiet, bei dem Beeinträchtigungen nicht ausgeschlossen werden können und das Gegenstand der FFH-Voruntersuchung ist
-  Abschnitt der geprüften Variante
-  Detailliert untersuchter Bereich
-  Fließgewässer



Auftragnehmer: <b>ALAND Landschafts- und Umweltplanung</b> Engwer & Stegemann Landschaftsarchitekten PartGmbH  Gerberstr. 4 30169 Hannover Tel.: 0511 / 12 10 83 6-0 Fax: 0511 / 12 10 83 79 E-Mail: hannover@aland-nord.de Internet: www.aland-nord.de	Datum		Zeichen
	Bearbeitet	10/2019	J. Becker
	Gezeichnet	10/2019	M. Schirm.
	Geprüft	10/2019	J. Stegemann



Betrieb Kreisstraßen

## FFH-Voruntersuchung für das FFH-Gebiet 212 "Gewässersystem der Luhe und unteren Neetze"

Geprüft: Winsen (Luhe), den  
Im Auftrag

---

Karsten

---

Aufgestellt: Winsen (Luhe), den  
Im Auftrag

---

Karsten

Übersichtskarte

M.: = 1 : 25.000

Ausfertigung  
Unterlage **12.2.1**  
Karte:

Quelle:  
Auszug aus den Geobasisdaten des Landesamtes für Geoinformation  
und Landesvermessung Niedersachsen, © 2013 

G:\1800\_11812\_SUP\_Pa-Lu\GIS\12\_2\_01\_2019\1015.mxd - 15.10.2019