

Textkarte 1

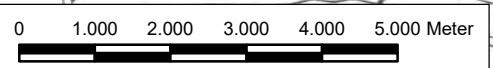
Bodentypen

- B Braunerde
- B-P Braunerde-Podsol
- HHv Erd-Hochmoor
- HNV Erd-Niedermoos
- G Gley
- HNV/G Gley mit Erd-Niedermorauflage
- G-P Gley-Podsol
- P Podsol
- P-B Podsol-Braunerde
- P-G Podsol-Gley
- pQ podsoliger Regosol
- S Pseudogley
- S-B Pseudogley-Braunerde
- S-P Pseudogley-Podsol

Quelle: nachrichtliche Übernahme nach dem Landesamt für Bergbau, Energie und Geologie (LBEG) Bodenkarte 1 : 50.000 (BK 50)

Sonstiges

- Planungsraum, FFH-Gebiet Nr. 70 „Lüneburger Heide“ (DE 2725-301) und Vogelschutzgebiet Nr. V24 „Lüneburger Heide“ (DE 2725-301)



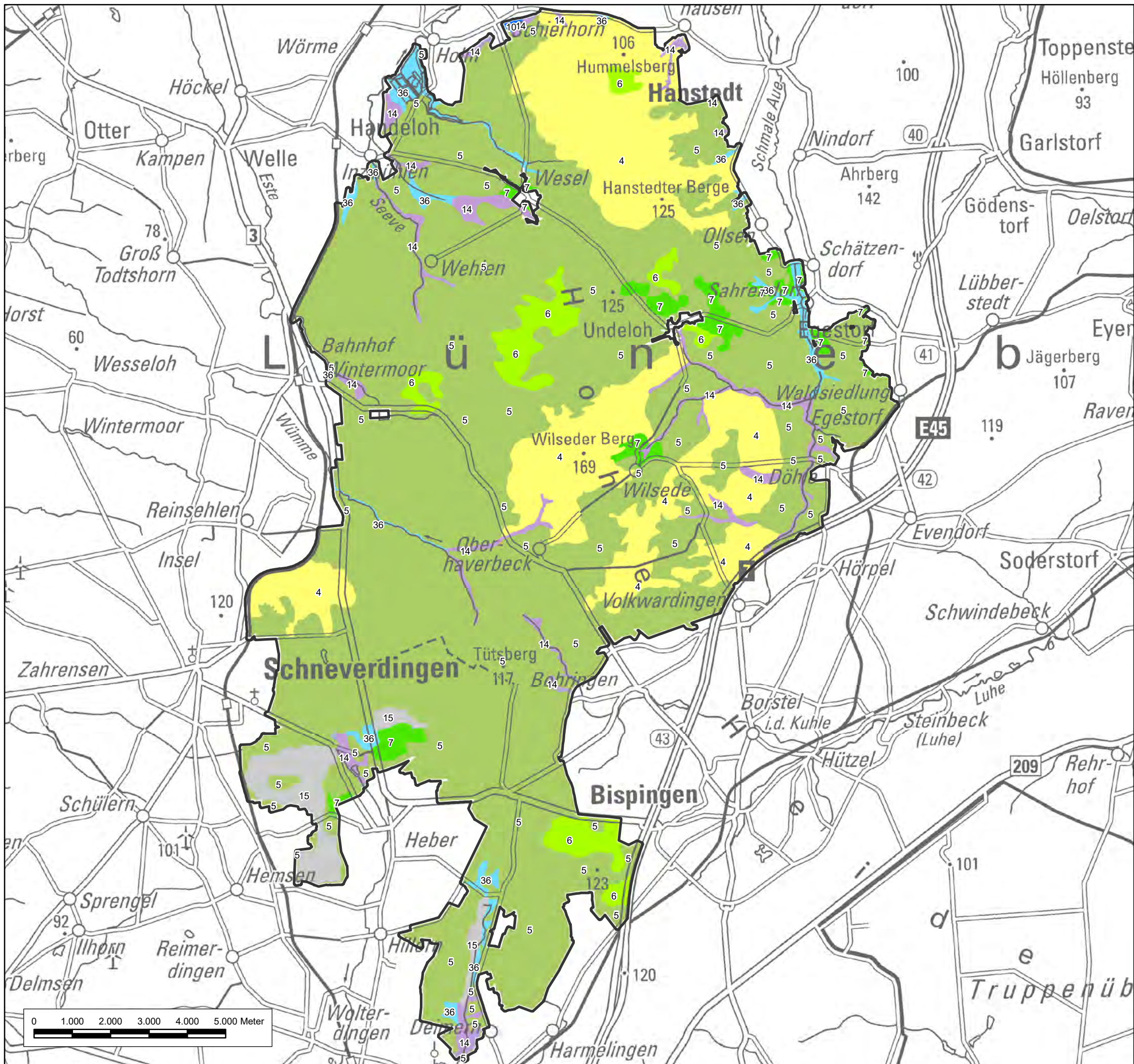
© GeoBasis-DE / BKG <2019>

Managementplan für das FFH-Gebiet Nr. 70 "Lüneburger Heide" und das Vogelschutzgebiet V24 "Lüneburger Heide"

Bodentypen

Auftraggeber:
Landkreis Heidekreis
Harburger Straße 2
29614 Soltau

Maßstab 1 : 100.000	NORD	Textkarte 1
		bearb.: B.B. 05/20
<p style="font-size: x-small;">Am Amtshof 18 - 29355 Beedenböstel - Tel. 05145/2575 - Fax 290864</p>		gez.: E.K./G.S./Y.V. 05/20
		gepr.:



Textkarte 2

Potenzielle natürliche Vegetation

- B Eichen- und Buchenmischwälder basen- und nährstoffarmer, grundwasserferner Standorte**
- 4 Trockener Kiefern- und Birken-Eichen-Buchwald des Tieflandes

- C Buchenwälder basenarmer Standorte**
- 5 Drahtschmielen-Buchenwald des Tieflandes
- 6 Drahtschmielen-Buchenwald des Tieflandes im Übergang zum Flattergras-Buchenwald
- 7 Flattergras-Buchenwald des Tieflandes

- F Eichen- und Eschenmischwälder basenreicher feuchter Standorte**
- 10 Feuchter Eichen-Hainbuchen- und Eschenmischwald des Tieflandes im Übergang zum feuchten Flattergras- und Waldmeister-Buchenwald

- H Bruchwälder und sonstige Feuchtwälder der Niedermoore**
- 14 Feuchter Birken-Eichenwald des Tieflandes im Übergang zu Bruch- und Auwäldern der Niedermoore

- J Stieleichen-Auwaldkomplex (Eichen-, Erlen- und Buchenmischwälder), außerhalb des Überflutungsbereiches, Eichen- und Buchen(misch)wälder basenarmer Standorte**
- 36 Stieleichen-Auwaldkomplex, außerhalb des Überflutungsbereiches der Fließgewässer feuchter Drahtschmielen- bzw. Hainsimsen- und Flattergras-Buchenwald im Übergang zum Birkenwald

- M Hochmoor-, Bulten- und Schlenken-Komplex sowie Moorwälder (einschließlich solcher entwässerter Hochmoore)**
- 15 Feuchter Kiefern-Birken-Eichen-Moorwald des Tieflandes im Übergang zum Birken- und Kiefernbruch

Quelle: Nach KAISER & ZACHARIAS (2003)

Sonstiges

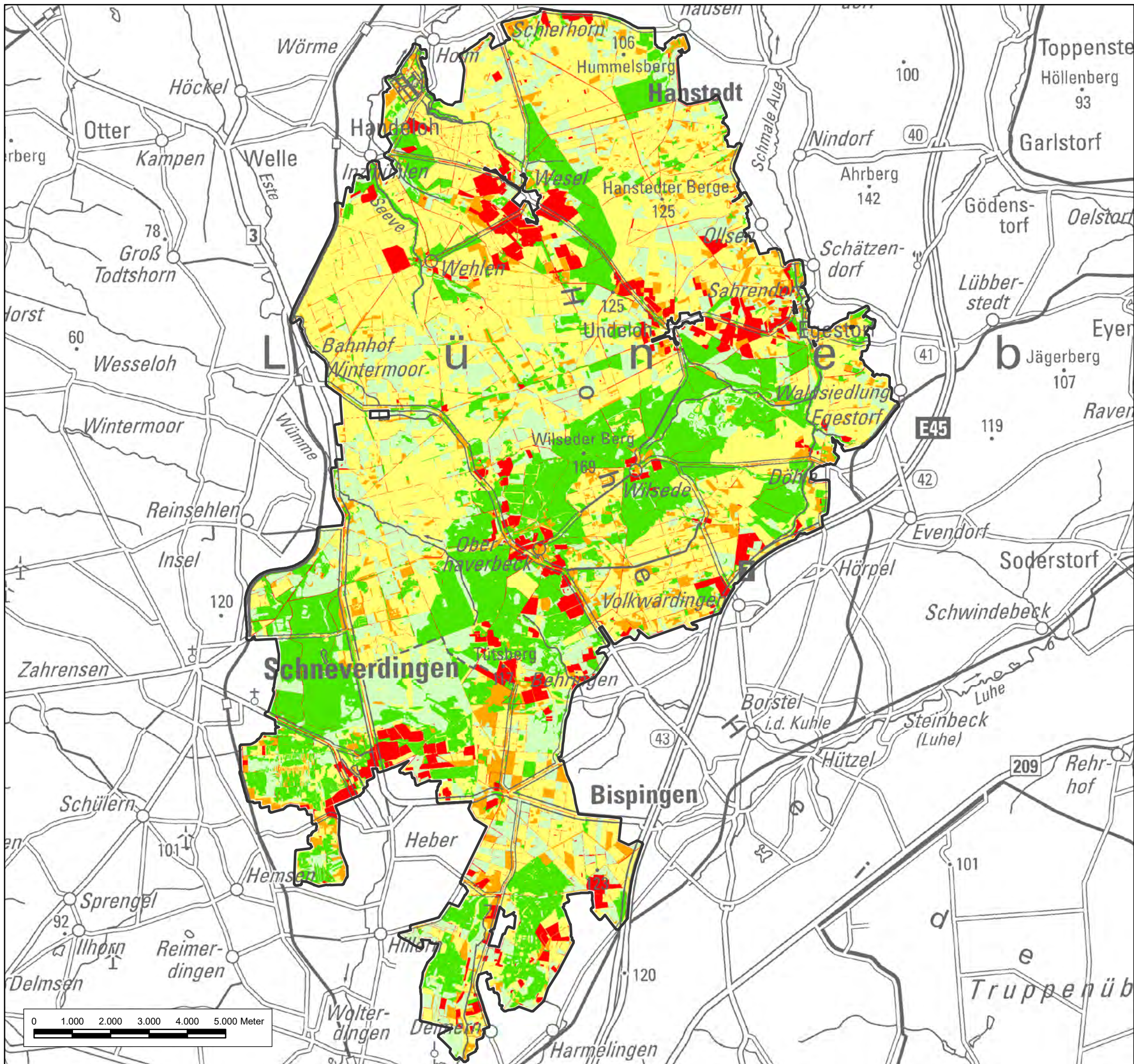
- Planungsraum, FFH-Gebiet Nr. 70 „Lüneburger Heide“ (DE 2725-301) und Vogelschutzgebiet Nr. V24 „Lüneburger Heide“ (DE 2725-301)

© GeoBasis-DE / BKG <2019>



Managementplan für das FFH-Gebiet Nr. 70 "Lüneburger Heide" und das Vogelschutzgebiet V24 "Lüneburger Heide"

Potenzielle natürliche Vegetation		
Auftraggeber: Landkreis Heidekreis Harburger Straße 2 29614 Soltau		
Maßstab 1 : 100.000	N NORD	Textkarte 2
Prof. Dr. Thomas Kaiser - freier Landschaftsarchitekt Arbeitsgruppe Land & Wasser		bearb.: B.B. 05/20 gez.: E.K./G.S./Y.V. 05/20 gepr.:
Am Amtshof 18 - 29355 Beedenböstel - Tel. 05145/2575 - Fax 290864		



Textkarte 3

Wertigkeit der aktuellen Biotoypenausstattung

- von geringer Bedeutung (Wertstufe I)
- von allgemeiner bis geringer Bedeutung (Wertstufe II)
- von allgemeiner Bedeutung (Wertstufe III)
- von besonderer bis allgemeiner Bedeutung (Wertstufe IV)
- von besonderer Bedeutung (Wertstufe V)

Sonstiges

- Planungsraum, FFH-Gebiet Nr. 70 „Lüneburger Heide“ (DE 2725-301) und Vogelschutzgebiet Nr. V24 „Lüneburger Heide“ (DE 2725-301)

© GeoBasis-DE / BKG <2019>



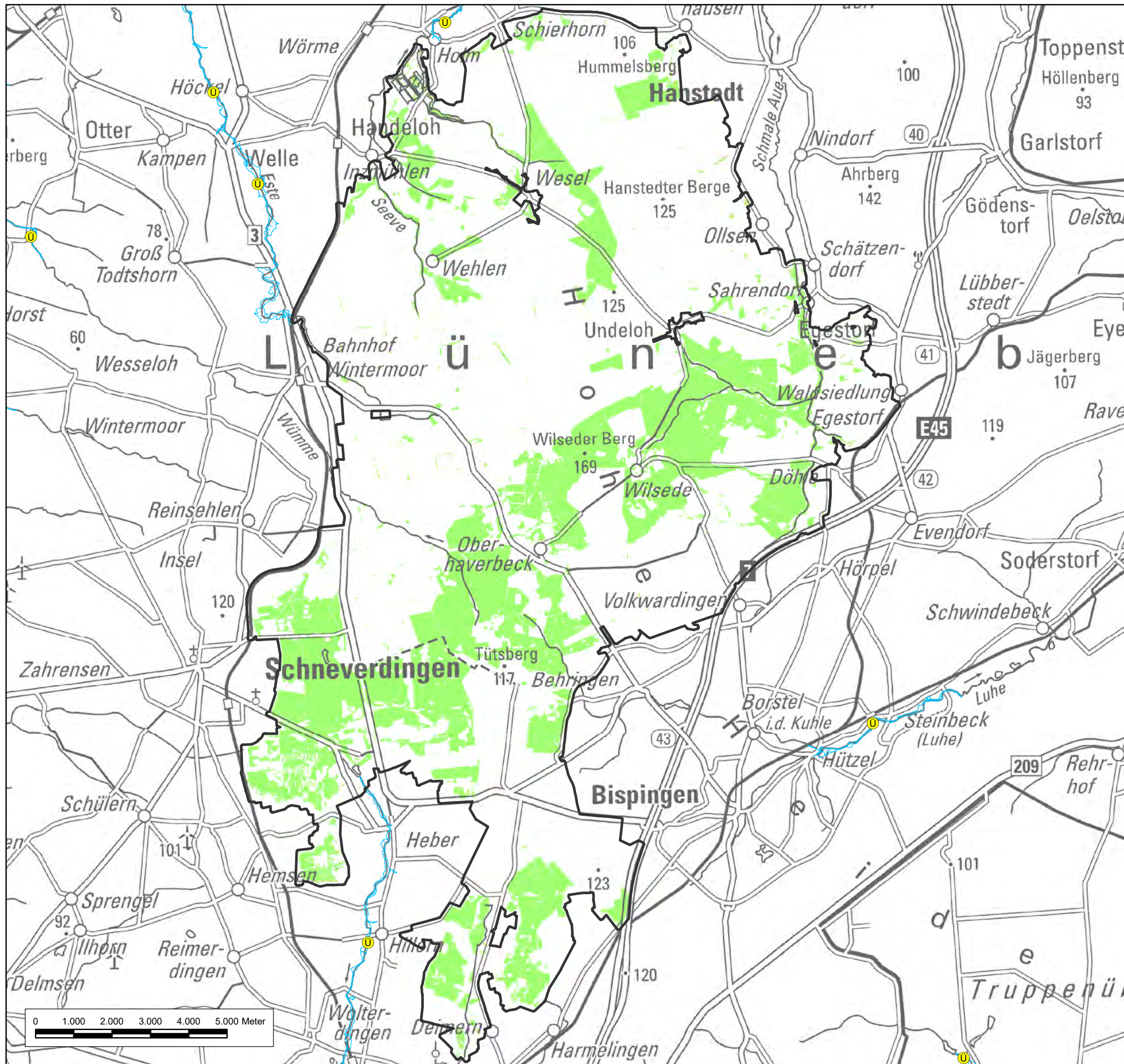
Managementplan für das FFH-Gebiet Nr. 70 "Lüneburger Heide" und das Vogelschutzgebiet V24 "Lüneburger Heide"

Wertigkeit der aktuellen Biotoypenausstattung

Auftraggeber:
Landkreis Heidekreis
Harburger Straße 2
29614 Soltau

Maßstab 1 : 100.000 N NORD Textkarte 3

Prof. Dr. Thomas Kaiser - freier Landschaftsarchitekt bearb.: B.B. 05/20
Arbeitsgruppe Land & Wasser gez.: E.K./G.S./Y.V. 05/20
Am Amtshof 18 - 29355 Beedenböstel - Tel. 05145/2575 - Fax 290864 gepr.:



Textkarte 4

Gesetzlich geschützte Biotope

nach § 30 BNatSchG oder § 24 NAGBNatSchG
gesetzlich geschützte Biotope

Quelle: Zuordnung der gesetzlich geschützten Biotope erfolgt entsprechend V. DRACHENFELS (2020) sowie NLWKN (2010) auf Grundlage der Biotopkartierung.

Sonstiges

Grenze der Überschwemmungsgebiete
(vorläufig gesicherte – siehe Textteil)

Quelle: nachrichtliche Übernahme, Bereitstellung durch das Niedersächsische Ministerium für Umwelt, Energie und Klimaschutz (<http://www.umwelt.niedersachsen.de/>) - dl-de/by-2-0, Lizenztext siehe Datenportal für Deutschland (www.govdata.de/dl-de/by-2-0)

Planungsraum, FFH-Gebiet Nr. 70 „Lüneburger Heide“ (DE 2725-301) und Vogelschutzgebiet Nr. V24 „Lüneburger Heide“ (DE 2725-301)

© GeoBasis-DE / BKG <2019>



Managementplan für das FFH-Gebiet Nr. 70 "Lüneburger Heide" und das Vogelschutzgebiet V24 "Lüneburger Heide"

Gesetzlich geschützte Biotope



Auftraggeber:
Landkreis Heidekreis
Harburger Straße 2
29614 Soltau


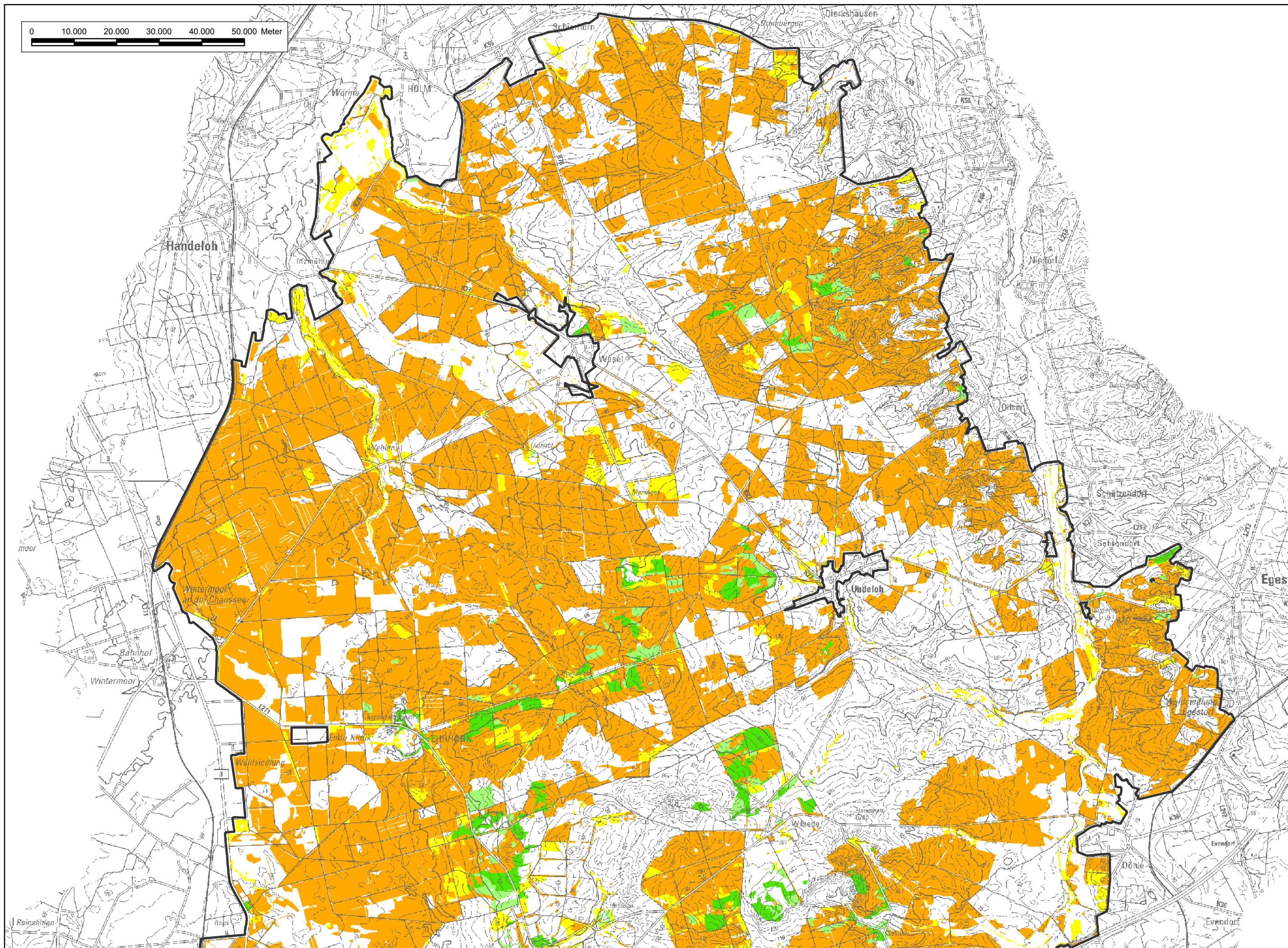
Maßstab 1 : 100.000

NORD

Textkarte 4

Prof. Dr. Thomas Kaiser - freier Landschaftsarchitekt
Arbeitsgruppe Land & Wasser
Am Amtshof 18 - 29355 Beedenbostel - Tel. 05145/2575 - Fax 280864

bearb.: B.B. 03/21
gez.: E.K./G.S./Y.V. 03/21
gepr.:



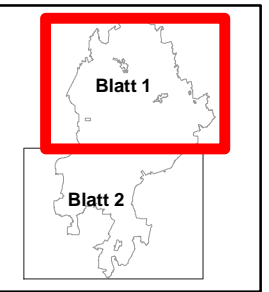
Textkarte 5

Bewertung der Habitateignung für das Große Mausohr

- von besonderer Bedeutung (Wertstufe V)
- von besonderer bis allgemeiner Bedeutung (Wertstufe IV)
- von allgemeiner Bedeutung (Wertstufe III)
- von allgemeiner bis geringer Bedeutung (Wertstufe II)
- von geringer Bedeutung (Wertstufe I)

Sonstiges

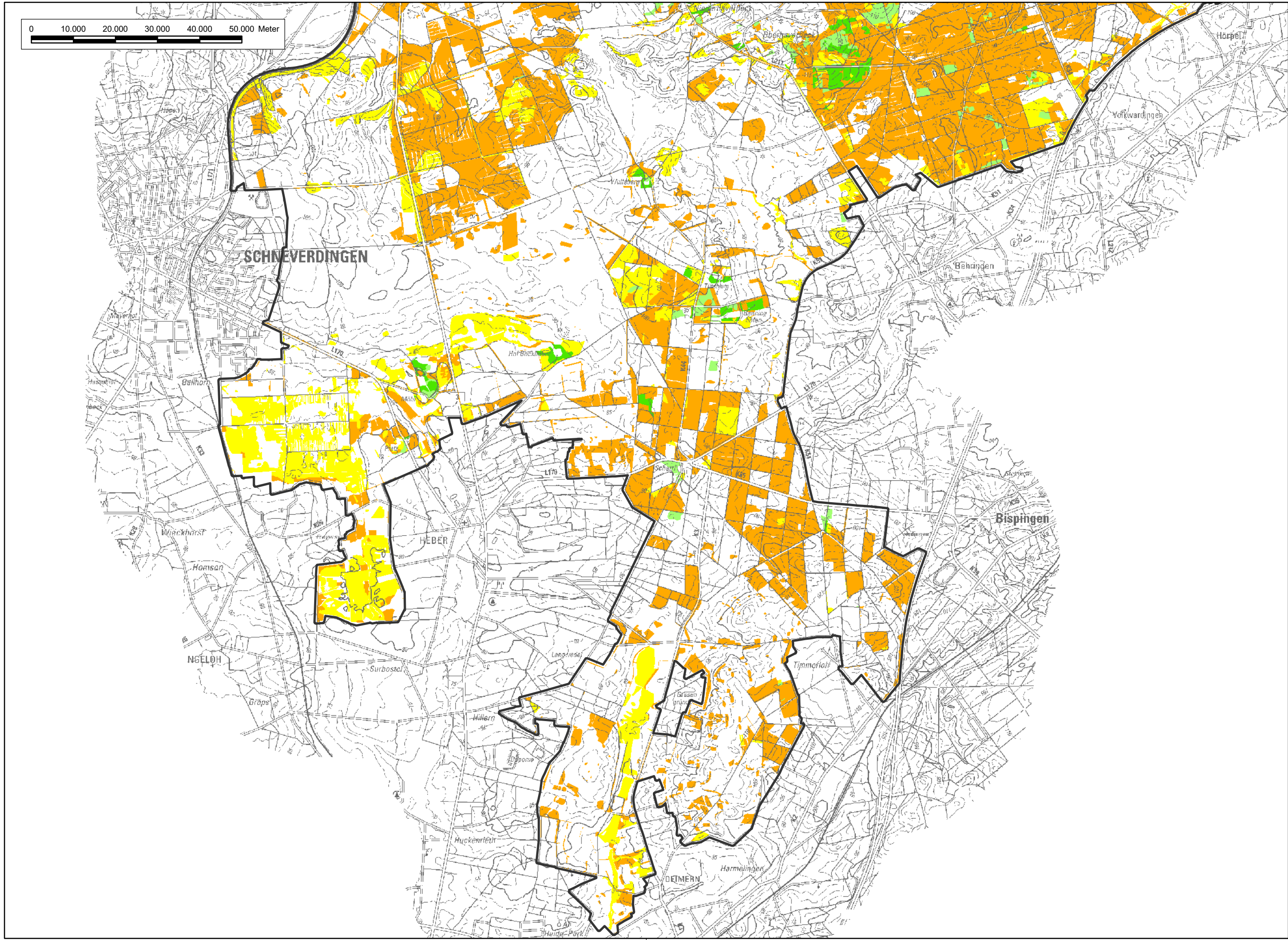
- Planungsraum, FFH-Gebiet Nr. 70 „Lüneburger Heide“ (DE 2725-301) und Vogelschutzgebiet Nr. V24 „Lüneburger Heide“ (DE 2725-301)



Quelle: Auszug aus den Geobasisdaten der Niedersächsischen Vermessungs- und Katasterverwaltung, © 2018



Managementplan für das FFH-Gebiet Nr. 70 "Lüneburger Heide" und das Vogelschutzgebiet V24 "Lüneburger Heide"		
Bewertung der Habitateignung für das Große Mausohr		
		Auftraggeber: Landkreis Heidekreis Harburger Straße 2 29614 Soltau
Maßstab 1 : 50.000	 NORD	Karten-Nr: 5 Blatt: 1
 Prof. Dr. Thomas Kaiser - freier Landschaftsarchitekt Arbeitsgruppe Land & Wasser Am Amtshof 18 - 29355 Beedenbostel - Tel. 05145/2575 - Fax 280864		bearb.: B.B. 08/22 gez.: Y.V. 08/22 gepr.:



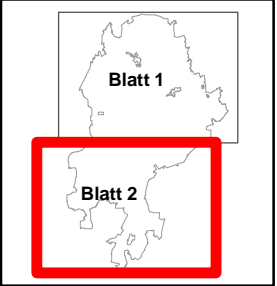
Textkarte 5

Bewertung der Habitateignung für das Große Mausohr

- von besonderer Bedeutung (Wertstufe V)
- von besonderer bis allgemeiner Bedeutung (Wertstufe IV)
- von allgemeiner Bedeutung (Wertstufe III)
- von allgemeiner bis geringer Bedeutung (Wertstufe II)
- von geringer Bedeutung (Wertstufe I)

Sonstiges


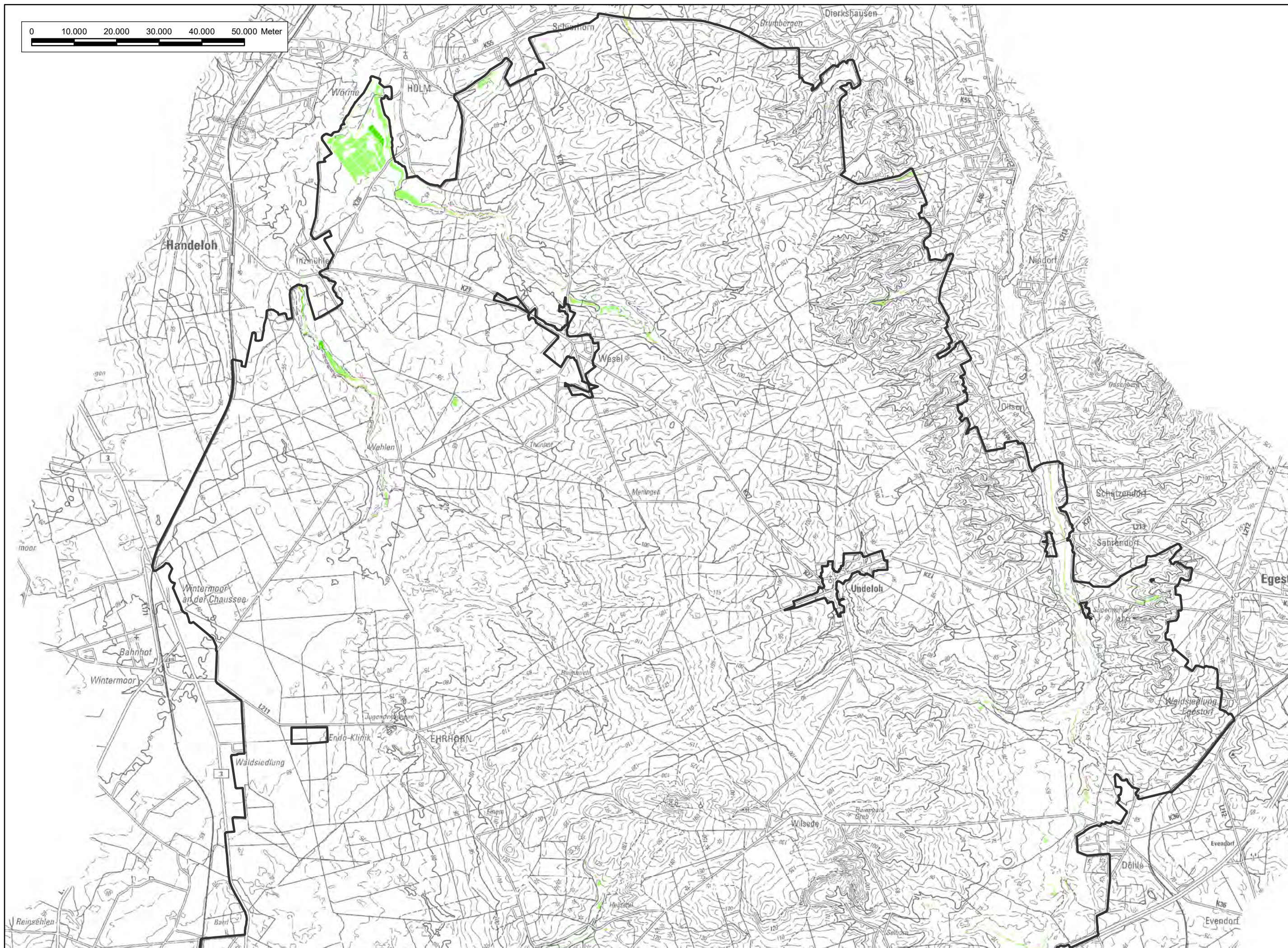
- Planungsraum, FFH-Gebiet Nr. 70 „Lüneburger Heide“ (DE 2725-301) und Vogelschutzgebiet Nr. V24 „Lüneburger Heide“ (DE 2725-301)



Quelle: Auszug aus den Geobasisdaten der Niedersächsischen Vermessungs- und Katasterverwaltung, © 2018



Managementplan für das FFH-Gebiet Nr. 70 "Lüneburger Heide" und das Vogelschutzgebiet V24 "Lüneburger Heide"		
Bewertung der Habitateignung für das Große Mausohr		
		Auftraggeber: Landkreis Heidekreis Harburger Straße 2 29614 Soltau
Maßstab 1 : 50.000	N NORD	Karten-Nr: 5 Blatt: 2
Prof. Dr. Thomas Kaiser - freier Landschaftsarchitekt Arbeitsgruppe Land & Wasser Am Amtshof 18 - 29355 Beedenbostel - Tel. 05145/2575 - Fax 280864		bearb.: B.B. 08/22 gez.: Y.V. 08/22 gepr.:



Textkarte 6

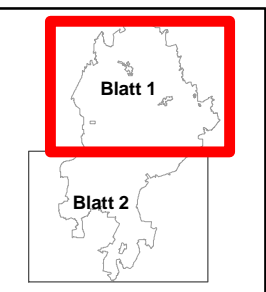
Bewertung der Habitateignung für den Fischotter

- von besonderer Bedeutung (Wertstufe V)
- von besonderer bis allgemeiner Bedeutung (Wertstufe IV)
- von allgemeiner Bedeutung (Wertstufe III)
- von allgemeiner bis geringer Bedeutung (Wertstufe II)*
- von geringer Bedeutung (Wertstufe I)
- * = im Planungsraum nicht vorhanden

Die höchste Bedeutung für den Fischotter im Gebiet haben Seeve und Böhme sowie die Holmer Teiche.

Sonstiges

- Planungsraum, FFH-Gebiet Nr. 70 „Lüneburger Heide“ (DE 2725-301) und Vogelschutzgebiet Nr. V24 „Lüneburger Heide“ (DE 2725-301)



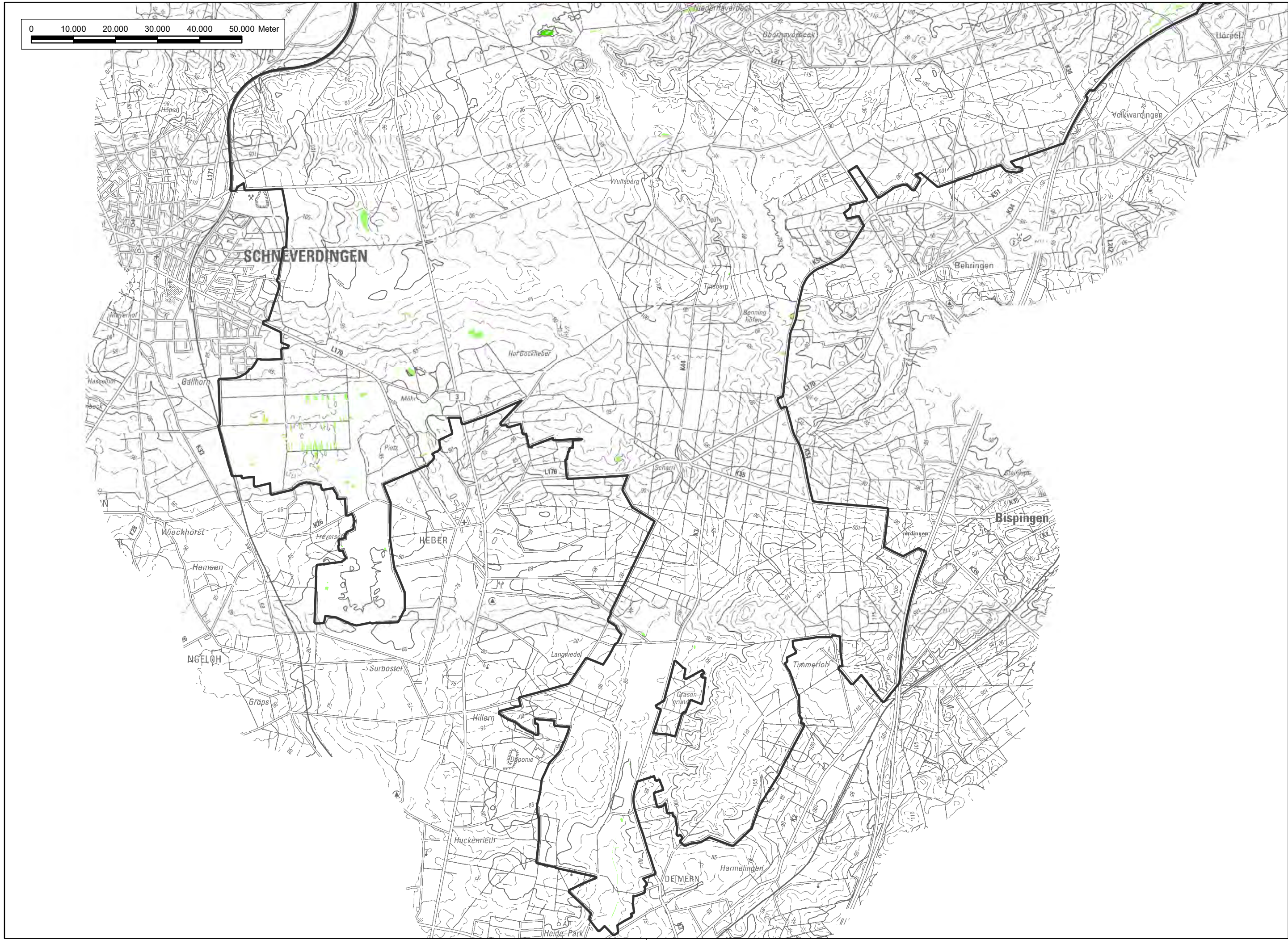
Quelle: Auszug aus den Geobasisdaten der Niedersächsischen Vermessungs- und Katasterverwaltung, © 2018



Managementplan für das FFH-Gebiet Nr. 70 "Lüneburger Heide" und das Vogelschutzgebiet V24 "Lüneburger Heide"

Bewertung der Habitateignung für den Fischotter

	Auftraggeber: Landkreis Heidekreis Harburger Straße 2 29614 Soltau	
Maßstab 1 : 50.000	 NORD	Karten-Nr: 6 Blatt: 1
	Prof. Dr. Thomas Kaiser - freier Landschaftsarchitekt Arbeitsgruppe Land & Wasser Am Amtshof 18 - 29355 Beedenbostel - Tel. 05145/2575 - Fax 280864	bearb.: B.B. 12/22 gez.: Y.V. 12/22 gepr.:



Textkarte 6

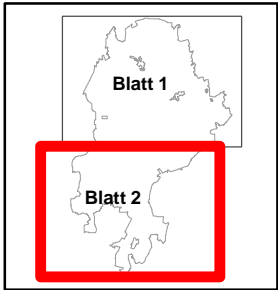
Bewertung der Habitateignung für den Fischotter

- von besonderer Bedeutung (Wertstufe V)
 - von besonderer bis allgemeiner Bedeutung (Wertstufe IV)
 - von allgemeiner Bedeutung (Wertstufe III)
 - von allgemeiner bis geringer Bedeutung (Wertstufe II)*
 - von geringer Bedeutung (Wertstufe I)
- * = im Planungsraum nicht vorhanden

Die höchste Bedeutung für den Fischotter im Gebiet haben Seeve und Böhme sowie die Holmer Teiche.

Sonstiges

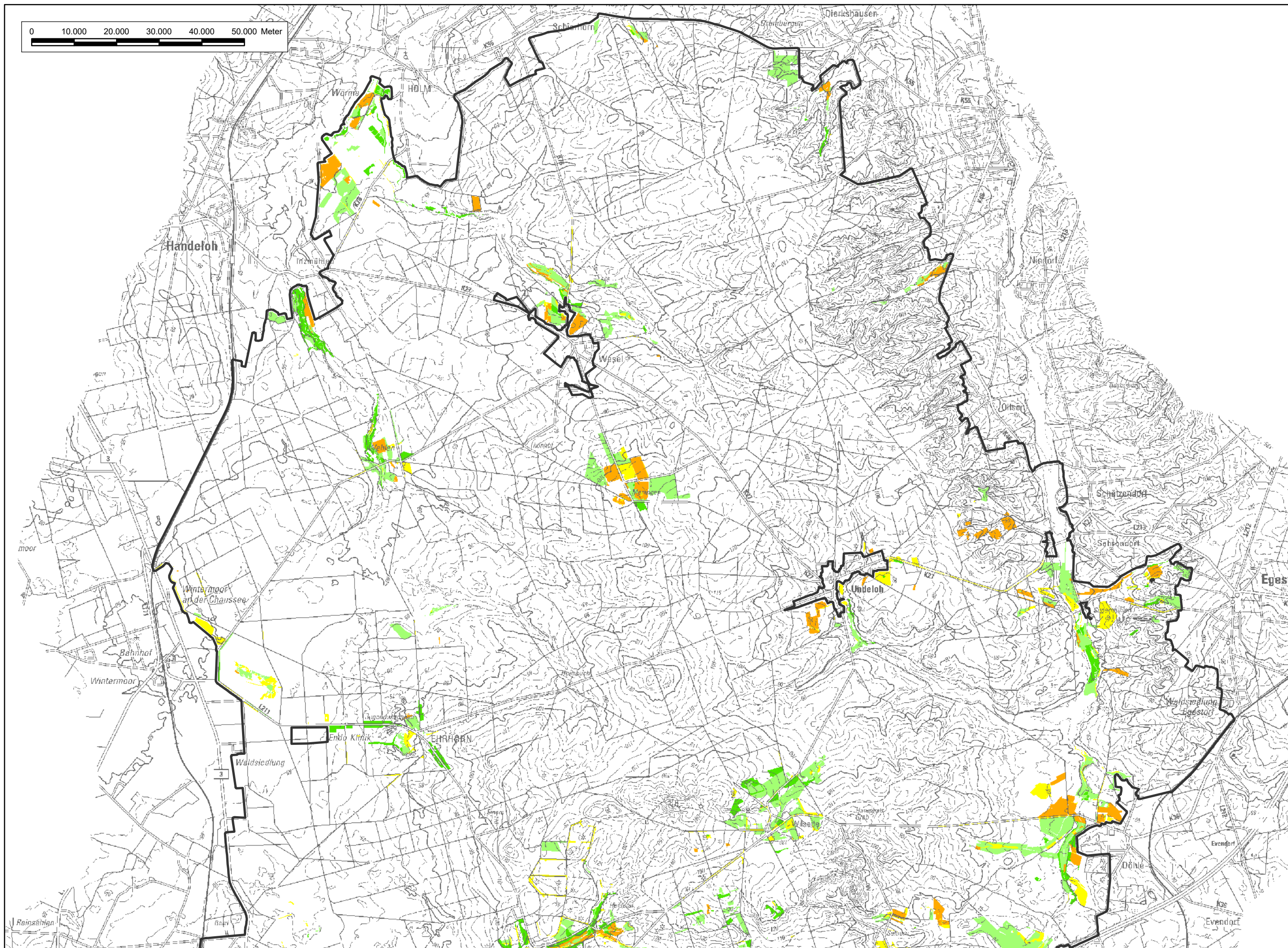
- Planungsraum, FFH-Gebiet Nr. 70 „Lüneburger Heide“ (DE 2725-301) und Vogelschutzgebiet Nr. V24 „Lüneburger Heide“ (DE 2725-301)



Quelle: Auszug aus den Geobasisdaten der Niedersächsischen Vermessungs- und Katasterverwaltung, © 2018



Managementplan für das FFH-Gebiet Nr. 70 "Lüneburger Heide" und das Vogelschutzgebiet V24 "Lüneburger Heide"		
Bewertung der Habitateignung für den Fischotter		
		Auftraggeber: Landkreis Heidekreis Harburger Straße 2 29614 Soltau
Maßstab 1 : 50.000	 NORD	Karten-Nr: 6 Blatt: 2
Prof. Dr. Thomas Kaiser - freier Landschaftsarchitekt Arbeitsgruppe Land & Wasser Am Amtshof 18 - 29355 Beedenbostel - Tel. 05145/2575 - Fax 280864		bearb.: B.B. 12/22 gez.: Y.V. 12/22 gepr.:



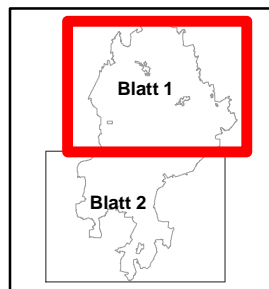
Textkarte 7

Bewertung der Habitateignung für den Kammolch

- von besonderer Bedeutung (Wertstufe V)
- von besonderer bis allgemeiner Bedeutung (Wertstufe IV)
- von allgemeiner Bedeutung (Wertstufe III)
- von allgemeiner bis geringer Bedeutung (Wertstufe II)
- von geringer Bedeutung (Wertstufe I)

Sonstiges

- Planungsraum, FFH-Gebiet Nr. 70 „Lüneburger Heide“ (DE 2725-301) und Vogelschutzgebiet Nr. V24 „Lüneburger Heide“ (DE 2725-301)



Quelle: Auszug aus den Geobasisdaten der Niedersächsischen Vermessungs- und Katasterverwaltung, © 2018



Managementplan für das FFH-Gebiet Nr. 70 "Lüneburger Heide" und das Vogelschutzgebiet V24 "Lüneburger Heide"

Bewertung der Habitateignung für den Kammolch



Auftraggeber:
Landkreis Heidekreis
Harburger Straße 2
29614 Soltau

Maßstab 1 : 50.000



NORD

Karten-Nr: 7 Blatt: 1



Prof. Dr. Thomas Kaiser - freier Landschaftsarchitekt

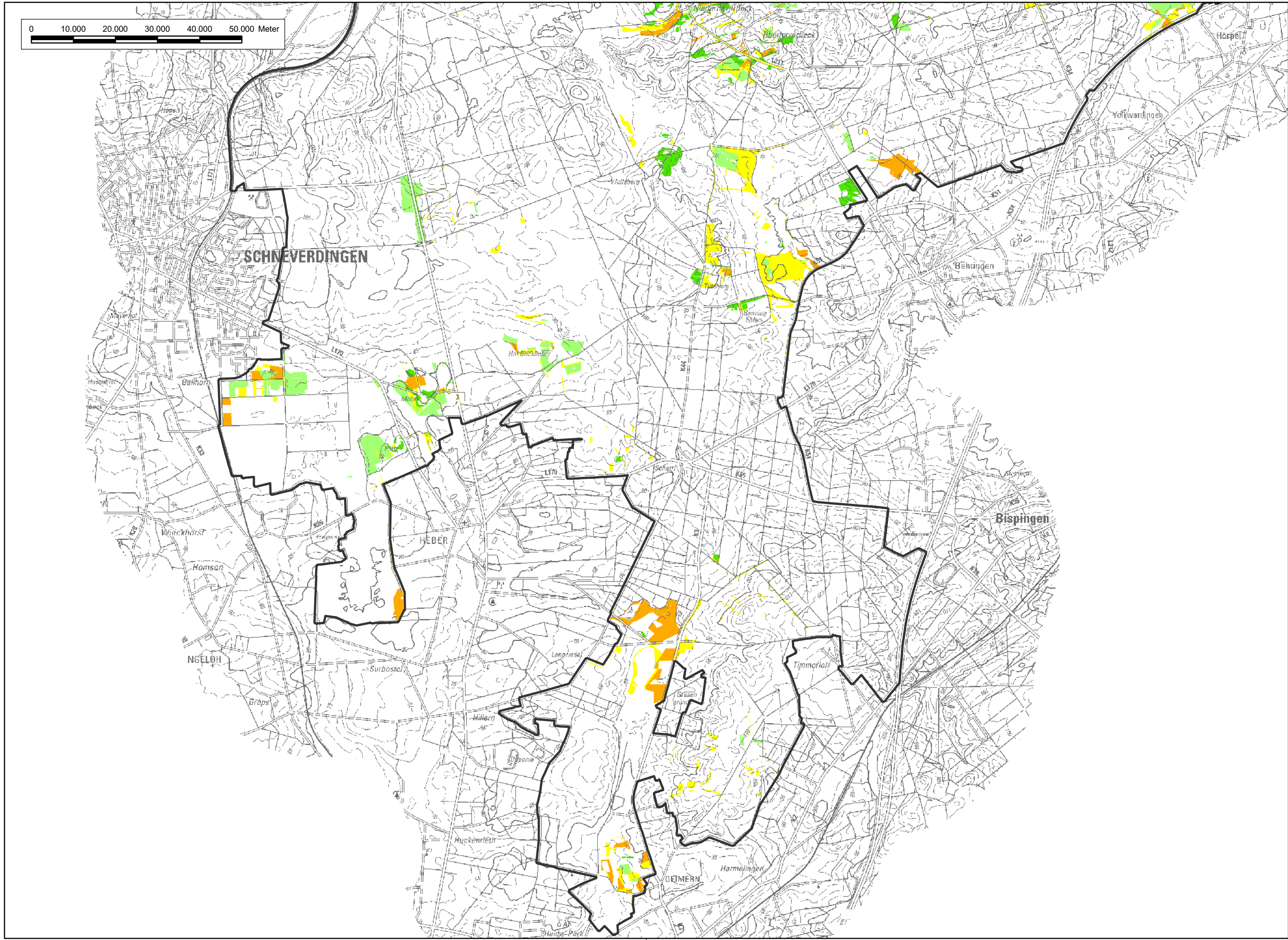
Arbeitsgruppe Land & Wasser

Am Amtshof 18 - 29355 Beedenbostel - Tel. 05145/2575 - Fax 280864

bearb.: B.B. 08/22

gez.: Y.V. 08/22

gepr.:



Textkarte 7

Bewertung der Habitateignung für den Kammolch

- von besonderer Bedeutung (Wertstufe V)
- von besonderer bis allgemeiner Bedeutung (Wertstufe IV)
- von allgemeiner Bedeutung (Wertstufe III)
- von allgemeiner bis geringer Bedeutung (Wertstufe II)
- von geringer Bedeutung (Wertstufe I)

Sonstiges

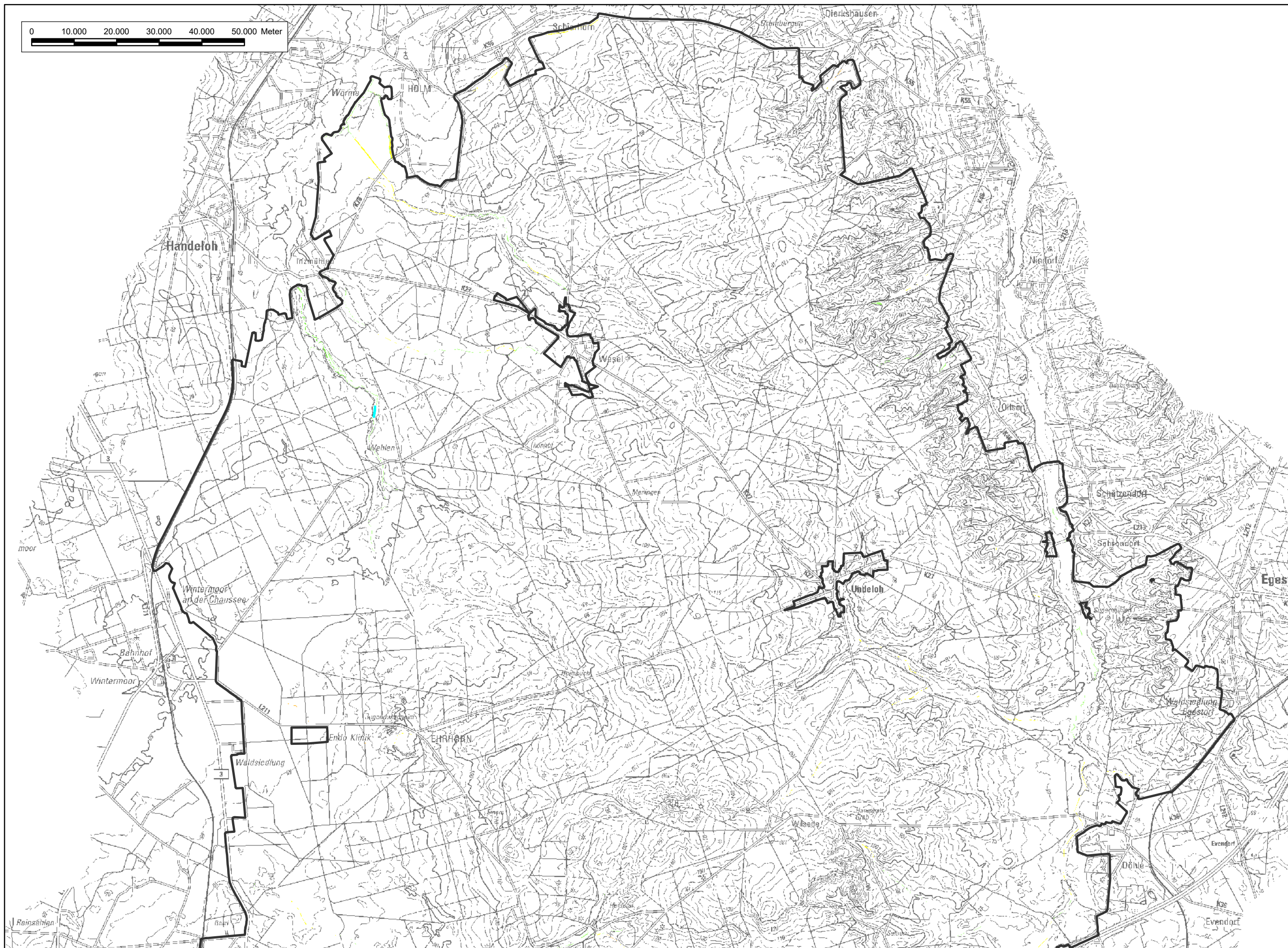
- Planungsraum, FFH-Gebiet Nr. 70 „Lüneburger Heide“ (DE 2725-301) und Vogelschutzgebiet Nr. V24 „Lüneburger Heide“ (DE 2725-301)



Quelle: Auszug aus den Geobasisdaten der Niedersächsischen Vermessungs- und Katasterverwaltung, © 2018



Managementplan für das FFH-Gebiet Nr. 70 "Lüneburger Heide" und das Vogelschutzgebiet V24 "Lüneburger Heide"		
Bewertung der Habitateignung für den Kammolch		
		Auftraggeber: Landkreis Heidekreis Harburger Straße 2 29614 Soltau
Maßstab 1 : 50.000	 NORD	Karten-Nr: 7 Blatt: 2
 Prof. Dr. Thomas Kaiser - freier Landschaftsarchitekt Arbeitsgruppe Land & Wasser Am Amtshof 18 - 29355 Beedenbostel - Tel. 05145/2575 - Fax 280864		bearb.: B.B. 08/22 gez.: Y.V. 08/22 gepr.:



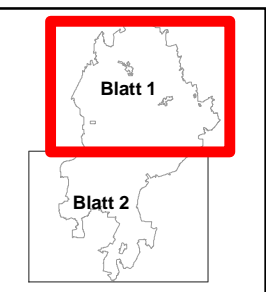
Textkarte 8

Bewertung der Habitateignung für Groppe und Bachneunauge

- von besonderer Bedeutung (Wertstufe V)
- von besonderer bis allgemeiner Bedeutung (Wertstufe IV)
- von allgemeiner Bedeutung (Wertstufe III)
- von allgemeiner bis geringer Bedeutung (Wertstufe II)
- von geringer Bedeutung (Wertstufe I)

Sonstiges

- Planungsraum, FFH-Gebiet Nr. 70 „Lüneburger Heide“ (DE 2725-301) und Vogelschutzgebiet Nr. V24 „Lüneburger Heide“ (DE 2725-301)



Quelle: Auszug aus den Geobasisdaten der Niedersächsischen Vermessungs- und Katasterverwaltung, © 2018



Managementplan für das FFH-Gebiet Nr. 70 "Lüneburger Heide" und das Vogelschutzgebiet V24 "Lüneburger Heide"

Bewertung der Habitateignung für Groppe und Bachneunauge



Auftraggeber:
Landkreis Heidekreis
Harburger Straße 2
29614 Soltau

Maßstab 1 : 50.000



NORD

Karten-Nr: 8 Blatt: 1



Prof. Dr. Thomas Kaiser - freier Landschaftsarchitekt

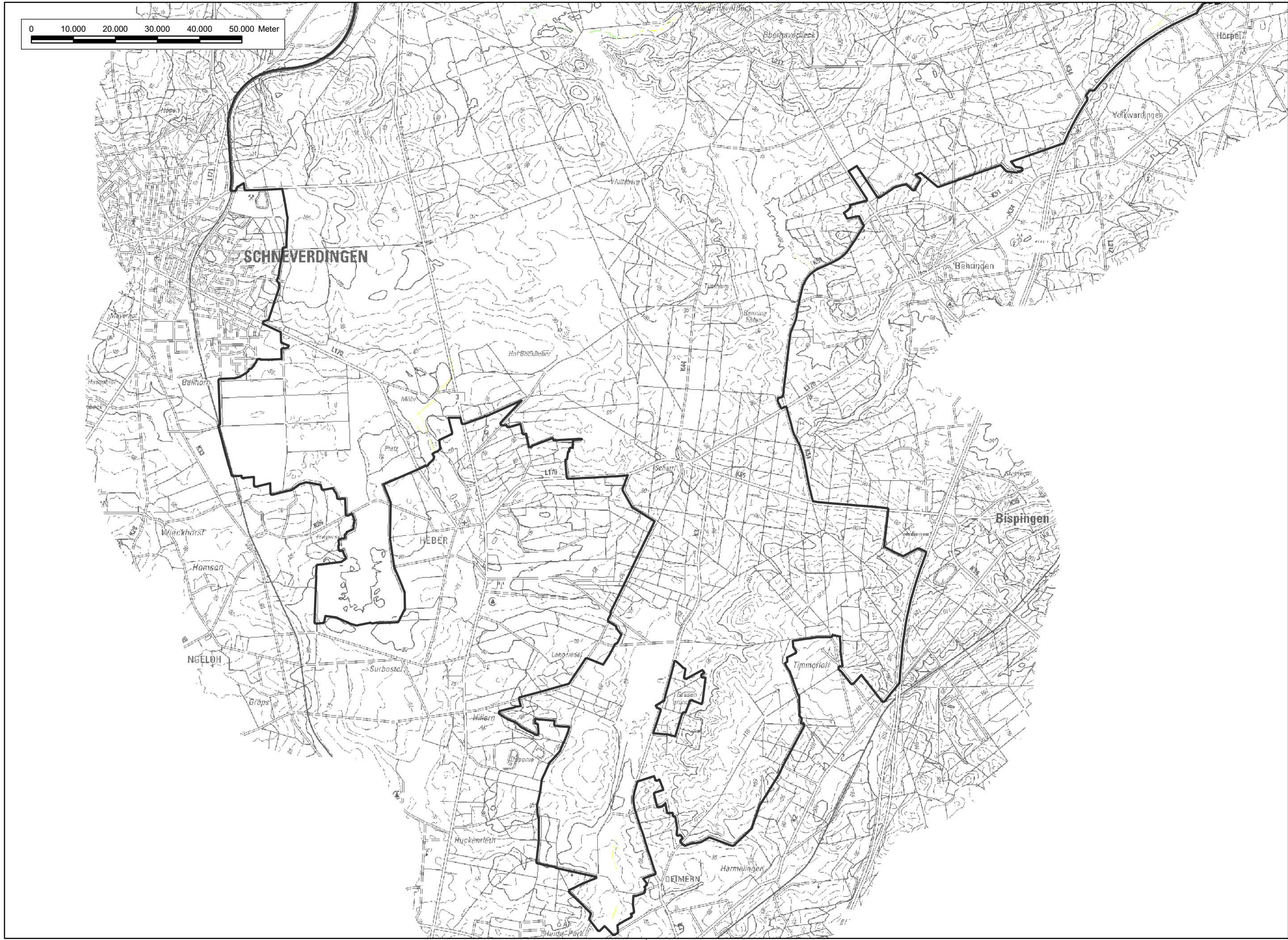
bearb.: B.B. 08/22

Arbeitsgruppe Land & Wasser

gez.: Y.V. 08/22

Am Amtshof 18 - 29355 Beedenbostel - Tel. 05145/2575 - Fax 280864

gepr.:



Textkarte 8

Bewertung der Habitataignung für Groppe und Bachneunauge

- von besonderer Bedeutung (Wertstufe V)
- von besonderer bis allgemeiner Bedeutung (Wertstufe IV)
- von allgemeiner Bedeutung (Wertstufe III)
- von allgemeiner bis geringer Bedeutung (Wertstufe II)
- von geringer Bedeutung (Wertstufe I)

Sonstiges

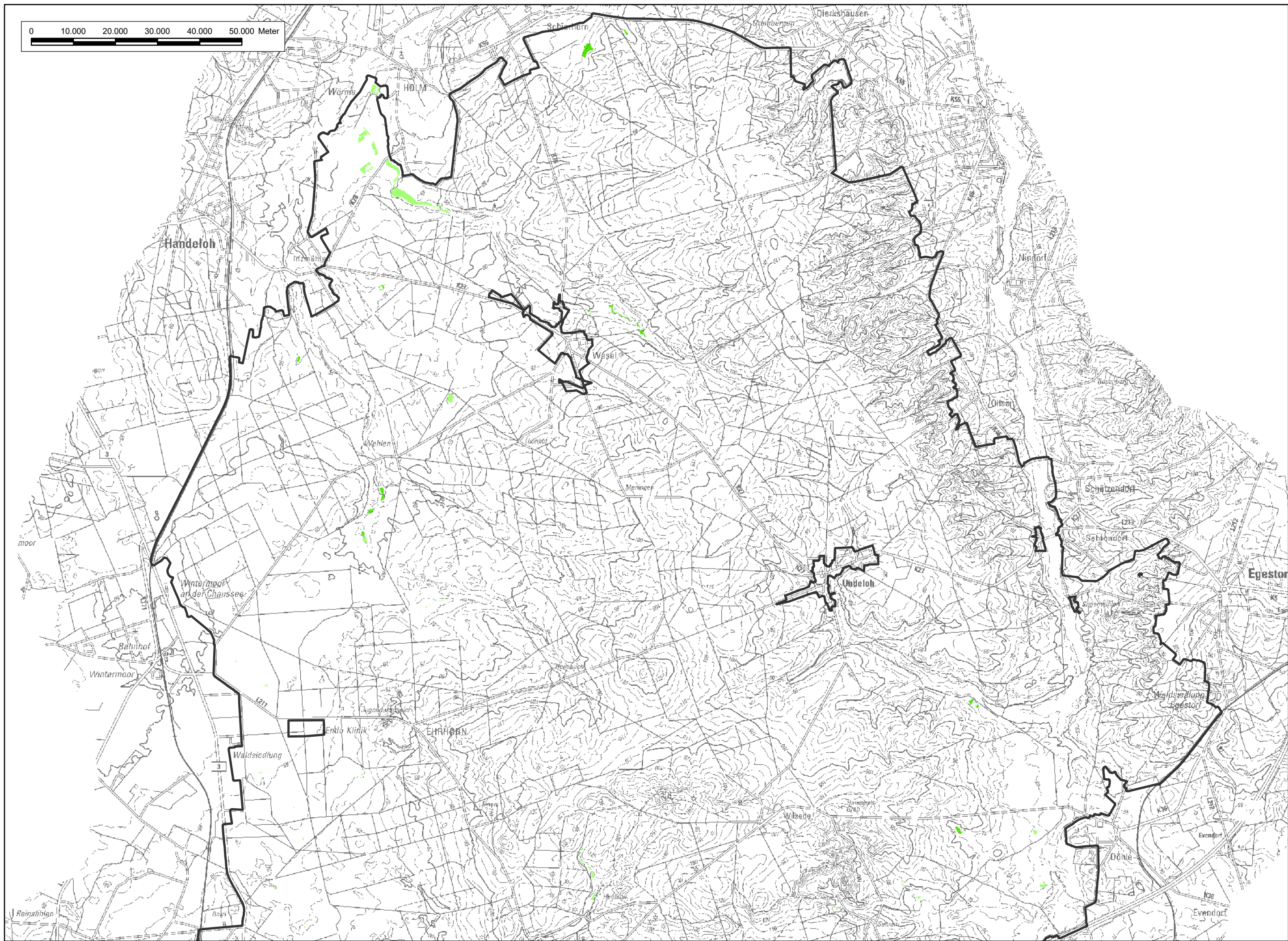
- Planungsraum, FFH-Gebiet Nr. 70 „Lüneburger Heide“ (DE 2725-301) und Vogelschutzgebiet Nr. V24 „Lüneburger Heide“ (DE 2725-301)



Quelle: Auszug aus den Geobasisdaten der Niedersächsischen Vermessungs- und Katasterverwaltung, © 2018



Managementplan für das FFH-Gebiet Nr. 70 "Lüneburger Heide" und das Vogelschutzgebiet V24 "Lüneburger Heide"		
Bewertung der Habitataignung für Groppe und Bachneunauge		
		Auftraggeber: Landkreis Heidekreis Harburger Straße 2 29614 Soltau
Maßstab 1 : 50.000	N NORD	Karten-Nr: 8 Blatt: 2
Prof. Dr. Thomas Kaiser - freier Landschaftsarchitekt Arbeitsgruppe Land & Wasser Am Amtshof 18 - 29355 Beedenbostel - Tel. 05145/2575 - Fax 280864		bearb.: B.B. 08/22 gez.: Y.V. 08/22 gepr.:



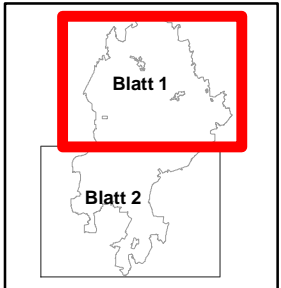
Textkarte 9

Bewertung der Habitateignung für die Große Moosjungfer

- von besonderer Bedeutung (Wertstufe V)
- von besonderer bis allgemeiner Bedeutung (Wertstufe IV)
- von allgemeiner Bedeutung (Wertstufe III)*
- von allgemeiner bis geringer Bedeutung (Wertstufe II)
- von geringer Bedeutung (Wertstufe I)
- * = im Planungsraum nicht vorhanden

Sonstiges

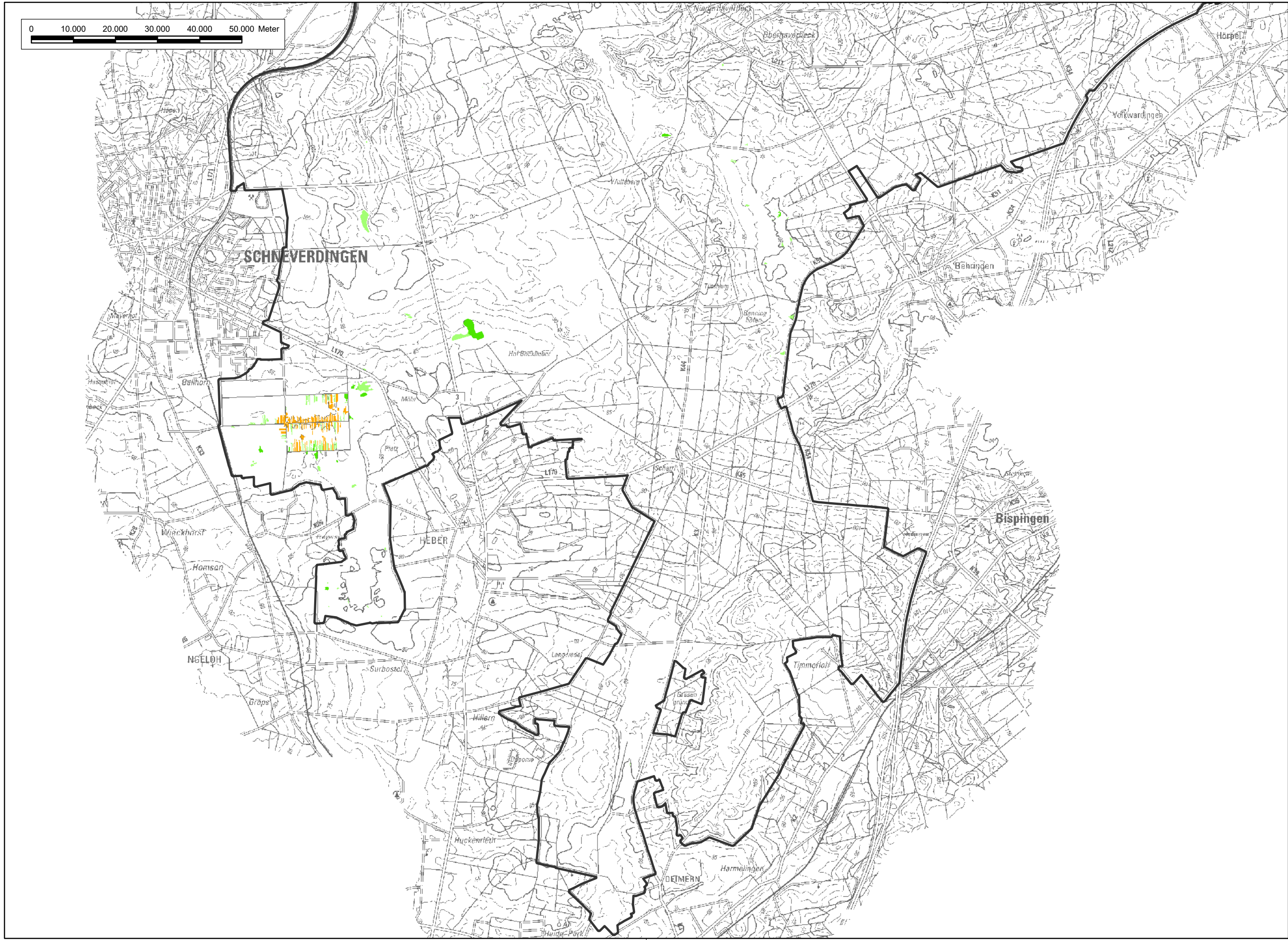
- Planungsraum, FFH-Gebiet Nr. 70 „Lüneburger Heide“ (DE 2725-301) und Vogelschutzgebiet Nr. V24 „Lüneburger Heide“ (DE 2725-301)



Quelle: Auszug aus den Geobasisdaten der Niedersächsischen Vermessungs- und Katasterverwaltung, © 2018



Managementplan für das FFH-Gebiet Nr. 70 "Lüneburger Heide" und das Vogelschutzgebiet V24 "Lüneburger Heide"		
Bewertung der Habitateignung für die Große Moosjungfer		
		Auftraggeber: Landkreis Heidekreis Harburger Straße 2 29614 Soltau
Maßstab 1 : 50.000	N NORD	Karten-Nr: 9 Blatt: 1
Prof. Dr. Thomas Kaiser - freier Landschaftsarchitekt Arbeitsgruppe Land & Wasser Am Amtshof 18 - 29355 Beedenbostel - Tel. 05145/2575 - Fax 280864		bearb.: B.B. 08/22 gez.: Y.V. 08/22 gepr.:



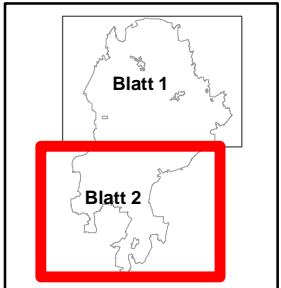
Textkarte 9

Bewertung der Habitataignung für die Große Moosjungfer

- von besonderer Bedeutung (Wertstufe V)
- von besonderer bis allgemeiner Bedeutung (Wertstufe IV)
- von allgemeiner Bedeutung (Wertstufe III)*
- von allgemeiner bis geringer Bedeutung (Wertstufe II)
- von geringer Bedeutung (Wertstufe I)
- * = im Planungsraum nicht vorhanden

Sonstiges

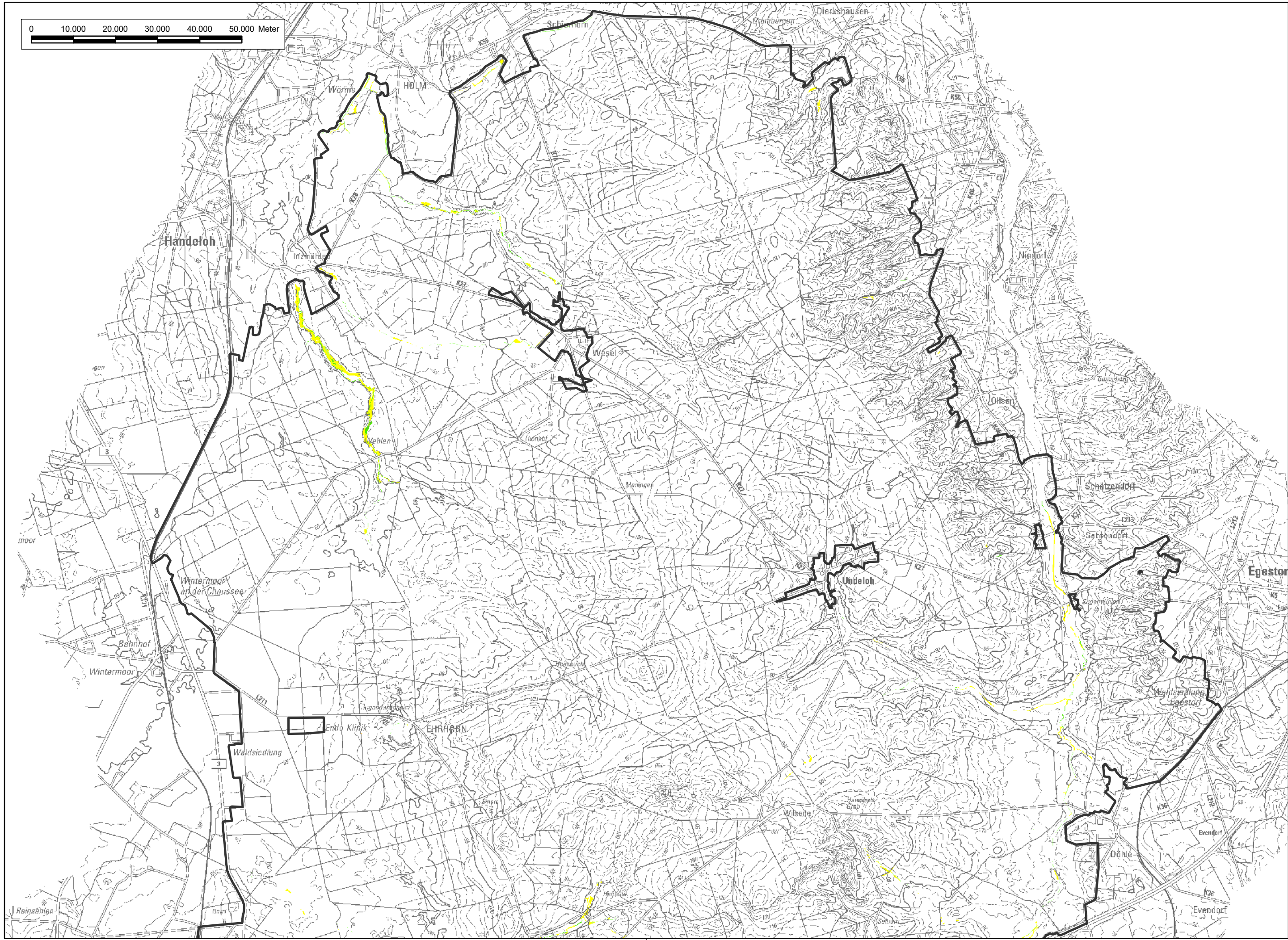
- Planungsraum, FFH-Gebiet Nr. 70 „Lüneburger Heide“ (DE 2725-301) und Vogelschutzgebiet Nr. V24 „Lüneburger Heide“ (DE 2725-301)



Quelle: Auszug aus den Geobasisdaten der Niedersächsischen Vermessungs- und Katasterverwaltung, © 2018



Managementplan für das FFH-Gebiet Nr. 70 "Lüneburger Heide" und das Vogelschutzgebiet V24 "Lüneburger Heide"		
Bewertung der Habitataignung für die Große Moosjungfer		
	Auftraggeber: Landkreis Heidekreis Harburger Straße 2 29614 Soltau	
Maßstab 1 : 50.000	 N NORD	Karten-Nr: 9 Blatt: 2
Prof. Dr. Thomas Kaiser - freier Landschaftsarchitekt Arbeitsgruppe Land & Wasser Am Amtshof 18 - 29355 Beedenbostel - Tel. 05145/2575 - Fax 280864	bearb.: B.B. 08/22 gez.: Y.V. 08/22 gepr.:	



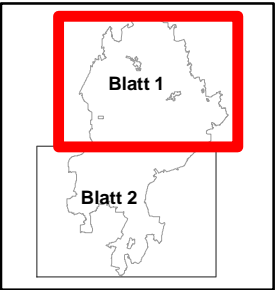
Textkarte 10

Bewertung der Habitateignung für die Grüne Flussjungfer

- von besonderer Bedeutung (Wertstufe V)
- von besonderer bis allgemeiner Bedeutung (Wertstufe IV)
- von allgemeiner Bedeutung (Wertstufe III)
- von allgemeiner bis geringer Bedeutung (Wertstufe II)
- von geringer Bedeutung (Wertstufe I)

Sonstiges

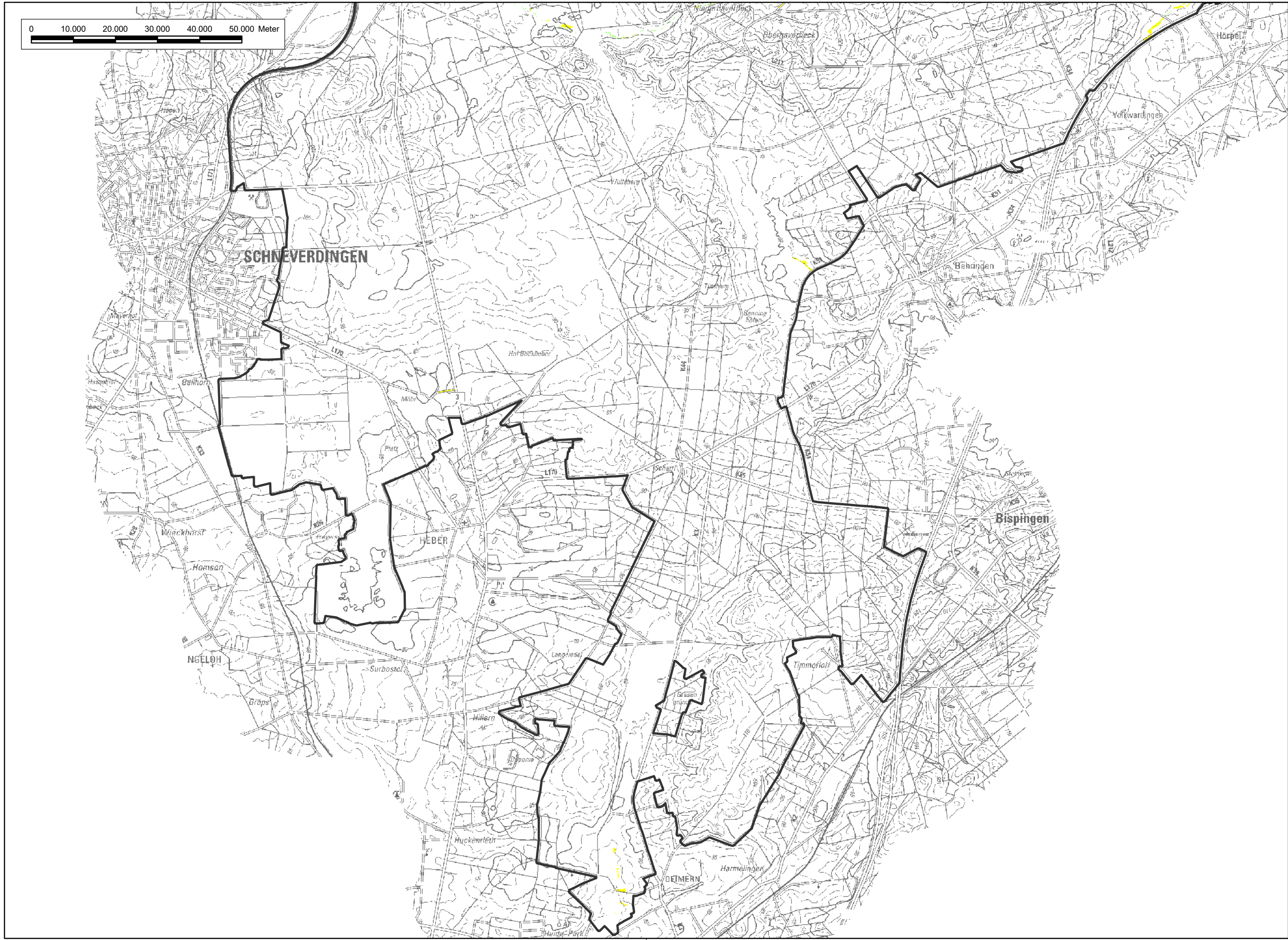
- Planungsraum, FFH-Gebiet Nr. 70 „Lüneburger Heide“ (DE 2725-301) und Vogelschutzgebiet Nr. V24 „Lüneburger Heide“ (DE 2725-301)



Quelle: Auszug aus den Geobasisdaten der Niedersächsischen Vermessungs- und Katasterverwaltung, © 2018



Managementplan für das FFH-Gebiet Nr. 70 "Lüneburger Heide" und das Vogelschutzgebiet V24 "Lüneburger Heide"		
Bewertung der Habitateignung für die Grüne Flussjungfer		
		Auftraggeber: Landkreis Heidekreis Harburger Straße 2 29614 Soltau
Maßstab 1 : 50.000	 NORD	Karten-Nr: 10 Blatt: 1
 Prof. Dr. Thomas Kaiser - freier Landschaftsarchitekt Arbeitsgruppe Land & Wasser Am Amtshof 18 - 29355 Beedenbostel - Tel. 05145/2575 - Fax 280864		bearb.: B.B. 08/22 gez.: Y.V. 08/22 gepr.:



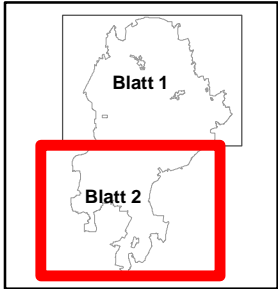
Textkarte 10

Bewertung der Habitategignung für die Grüne Flussjungfer

- von besonderer Bedeutung (Wertstufe V)
- von besonderer bis allgemeiner Bedeutung (Wertstufe IV)
- von allgemeiner Bedeutung (Wertstufe III)
- von allgemeiner bis geringer Bedeutung (Wertstufe II)
- von geringer Bedeutung (Wertstufe I)

Sonstiges

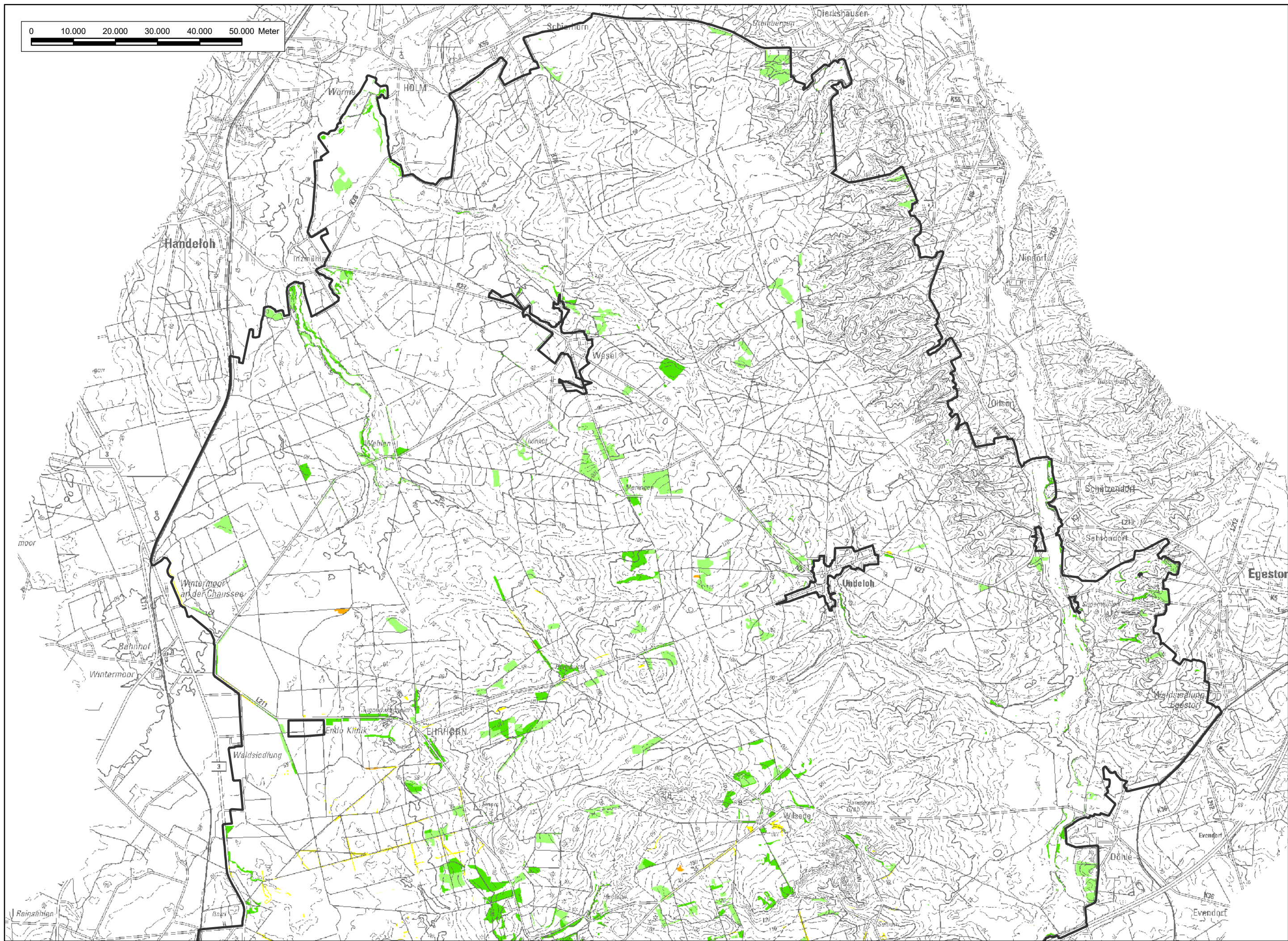
- Planungsraum, FFH-Gebiet Nr. 70 „Lüneburger Heide“ (DE 2725-301) und Vogelschutzgebiet Nr. V24 „Lüneburger Heide“ (DE 2725-301)



Quelle: Auszug aus den Geobasisdaten der Niedersächsischen Vermessungs- und Katasterverwaltung, © 2018



Managementplan für das FFH-Gebiet Nr. 70 "Lüneburger Heide" und das Vogelschutzgebiet V24 "Lüneburger Heide"		
Bewertung der Habitategignung für die Grüne Flussjungfer		
	Auftraggeber: Landkreis Heidekreis Harburger Straße 2 29614 Soltau	
Maßstab 1 : 50.000	 N NORD	Karten-Nr: 10 Blatt: 2
Prof. Dr. Thomas Kaiser - freier Landschaftsarchitekt Arbeitsgruppe Land & Wasser Am Amtshof 18 - 29355 Beedenbostel - Tel. 05145/2575 - Fax 280864	bearb.: B.B. 08/22 gez.: Y.V. 08/22 gepr.:	



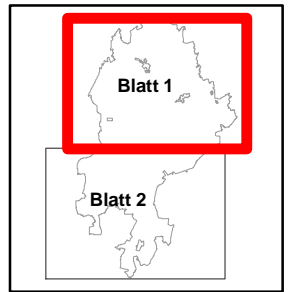
Textkarte 11

Bewertung der Habitateignung für den Hirschkäfer

- von besonderer Bedeutung (Wertstufe V)
- von besonderer bis allgemeiner Bedeutung (Wertstufe IV)
- von allgemeiner Bedeutung (Wertstufe III)
- von allgemeiner bis geringer Bedeutung (Wertstufe II)
- von geringer Bedeutung (Wertstufe I)

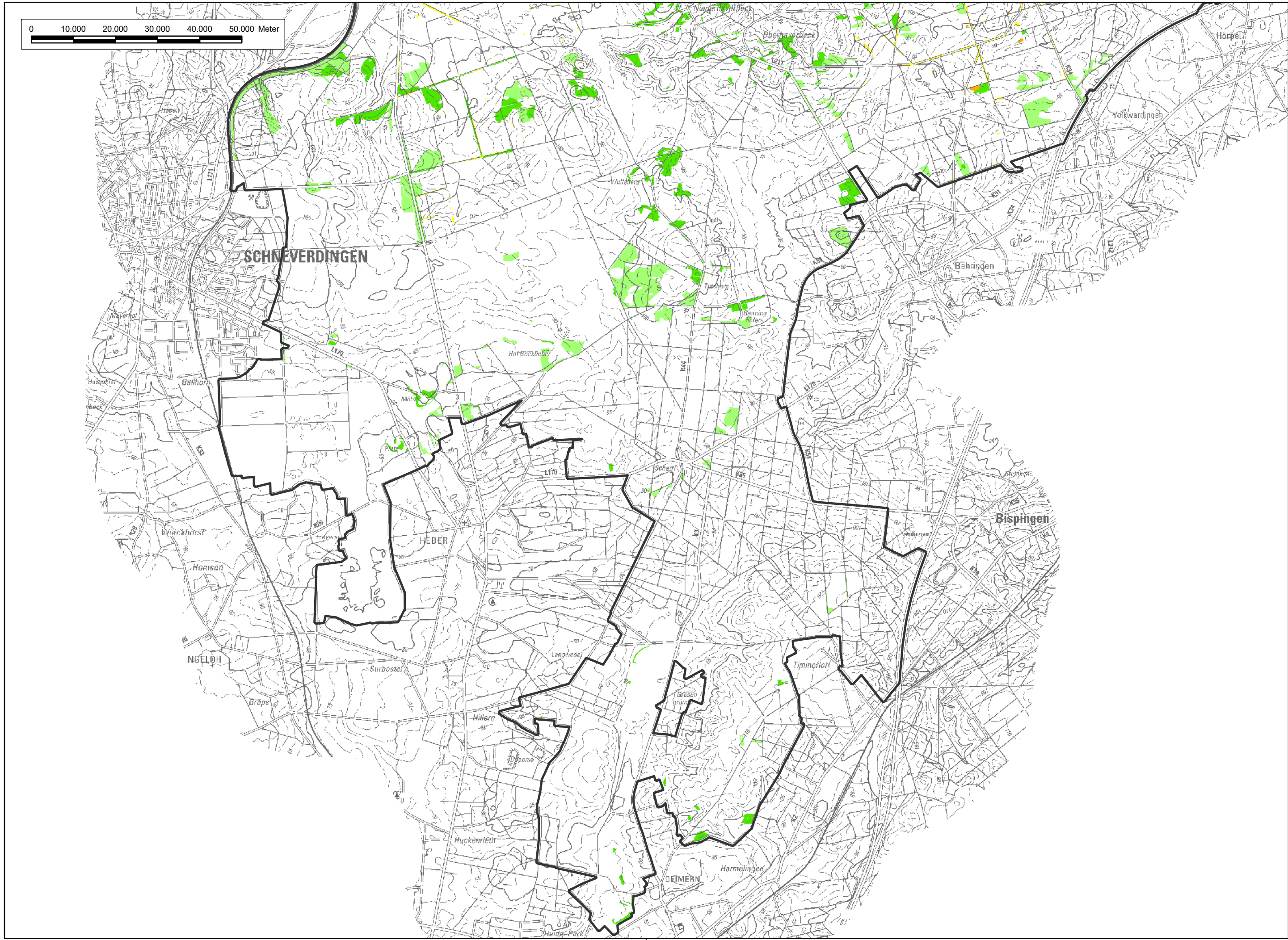
Sonstiges

- Planungsraum, FFH-Gebiet Nr. 70 „Lüneburger Heide“ (DE 2725-301) und Vogelschutzgebiet Nr. V24 „Lüneburger Heide“ (DE 2725-301)



Quelle: Auszug aus den Geobasisdaten der Niedersächsischen Vermessungs- und Katasterverwaltung, © 2018

Managementplan für das FFH-Gebiet Nr. 70 "Lüneburger Heide" und das Vogelschutzgebiet V24 "Lüneburger Heide"		
Bewertung der Habitateignung für den Hirschkäfer		
	Auftraggeber: Landkreis Heidekreis Harburger Straße 2 29614 Soltau	
Maßstab 1 : 50.000	 N NORD	Karten-Nr: 11 Blatt: 1
Prof. Dr. Thomas Kaiser - freier Landschaftsarchitekt Arbeitsgruppe Land & Wasser Am Amtshof 18 - 29355 Beedenbostel - Tel. 05145/2575 - Fax 280864		bearb.: B.B. 08/22 gez.: Y.V. 08/22 gepr.:



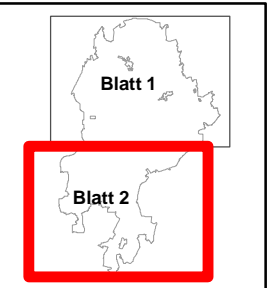
Textkarte 11

Bewertung der Habitateignung für den Hirschkäfer

- von besonderer Bedeutung (Wertstufe V)
- von besonderer bis allgemeiner Bedeutung (Wertstufe IV)
- von allgemeiner Bedeutung (Wertstufe III)
- von allgemeiner bis geringer Bedeutung (Wertstufe II)
- von geringer Bedeutung (Wertstufe I)





Sonstiges

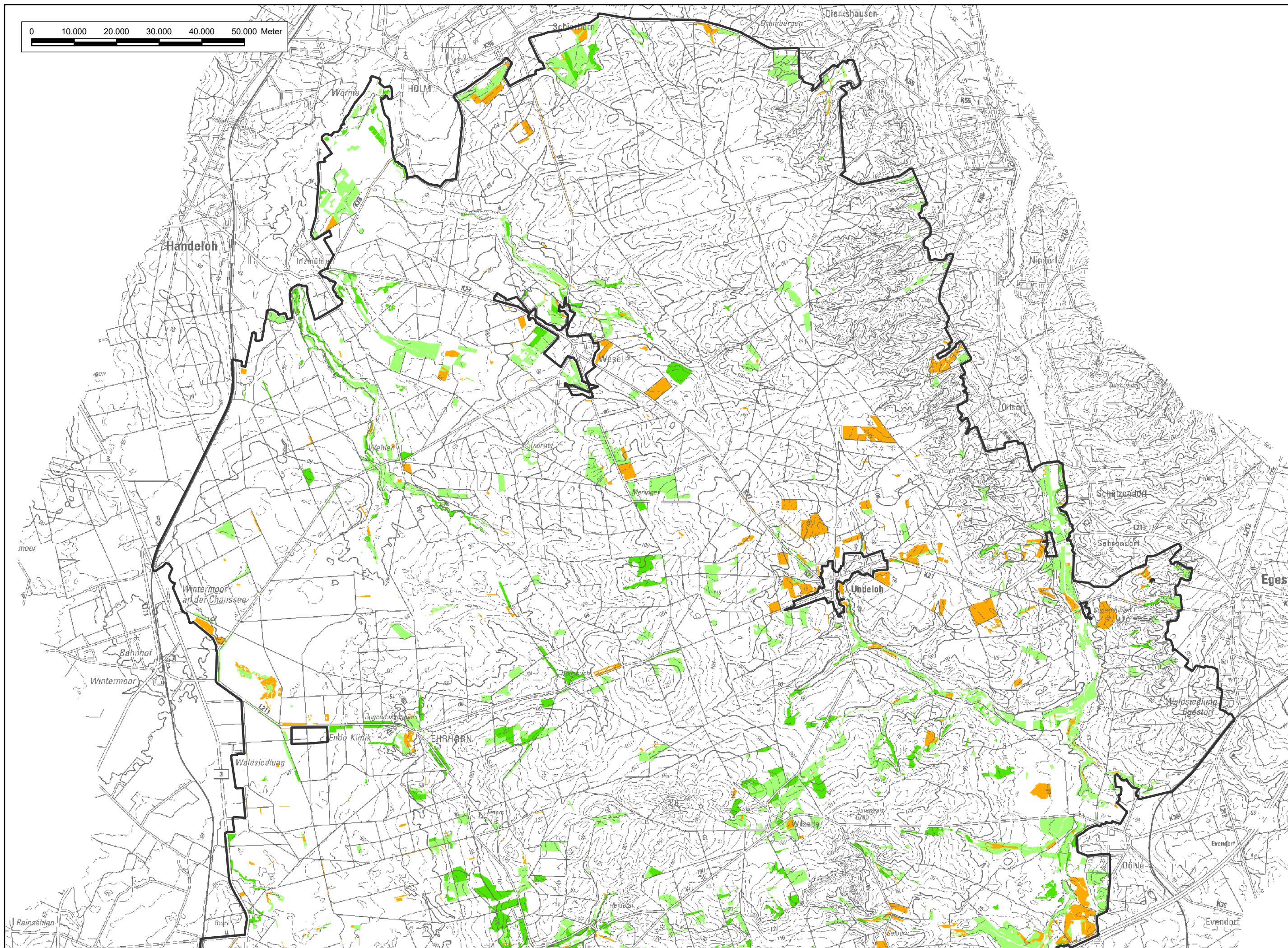
- Planungsraum, FFH-Gebiet Nr. 70 „Lüneburger Heide“ (DE 2725-301) und Vogelschutzgebiet Nr. V24 „Lüneburger Heide“ (DE 2725-301)



Quelle: Auszug aus den Geobasisdaten der Niedersächsischen Vermessungs- und Katasterverwaltung, © 2018



Managementplan für das FFH-Gebiet Nr. 70 "Lüneburger Heide" und das Vogelschutzgebiet V24 "Lüneburger Heide"		
Bewertung der Habitateignung für den Hirschkäfer		
	Auftraggeber: Landkreis Heidekreis Harburger Straße 2 29614 Soltau	
Maßstab 1 : 50.000	 N NORD	Karten-Nr: 11 Blatt: 2
 Prof. Dr. Thomas Kaiser - freier Landschaftsarchitekt Arbeitsgruppe Land & Wasser Am Amtshof 18 - 29355 Beedenbostel - Tel. 05145/2575 - Fax 280864	bearb.: B.B. 08/22 gez.: Y.V. 08/22 gepr.: 	



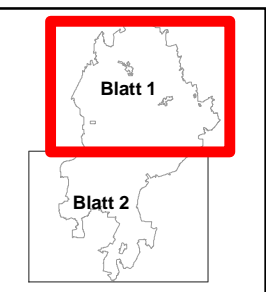
Textkarte 12

Bewertung der Habitateignung für den Baumfalken

- von besonderer Bedeutung (Wertstufe V)
- von besonderer bis allgemeiner Bedeutung (Wertstufe IV)
- von allgemeiner Bedeutung (Wertstufe III)*
- von allgemeiner bis geringer Bedeutung (Wertstufe II)
- von geringer Bedeutung (Wertstufe I)
- * = im Planungsraum nicht vorhanden

Sonstiges

- Planungsraum, FFH-Gebiet Nr. 70 „Lüneburger Heide“ (DE 2725-301) und Vogelschutzgebiet Nr. V24 „Lüneburger Heide“ (DE 2725-301)



Quelle: Auszug aus den Geobasisdaten der Niedersächsischen Vermessungs- und Katasterverwaltung, © 2018



Managementplan für das FFH-Gebiet Nr. 70 "Lüneburger Heide" und das Vogelschutzgebiet V24 "Lüneburger Heide"

Bewertung der Habitateignung für den Baumfalken



Auftraggeber:
Landkreis Heidekreis
Harburger Straße 2
29614 Soltau

Maßstab 1 : 50.000



NORD

Karten-Nr: 12 Blatt: 1



Prof. Dr. Thomas Kaiser - freier Landschaftsarchitekt

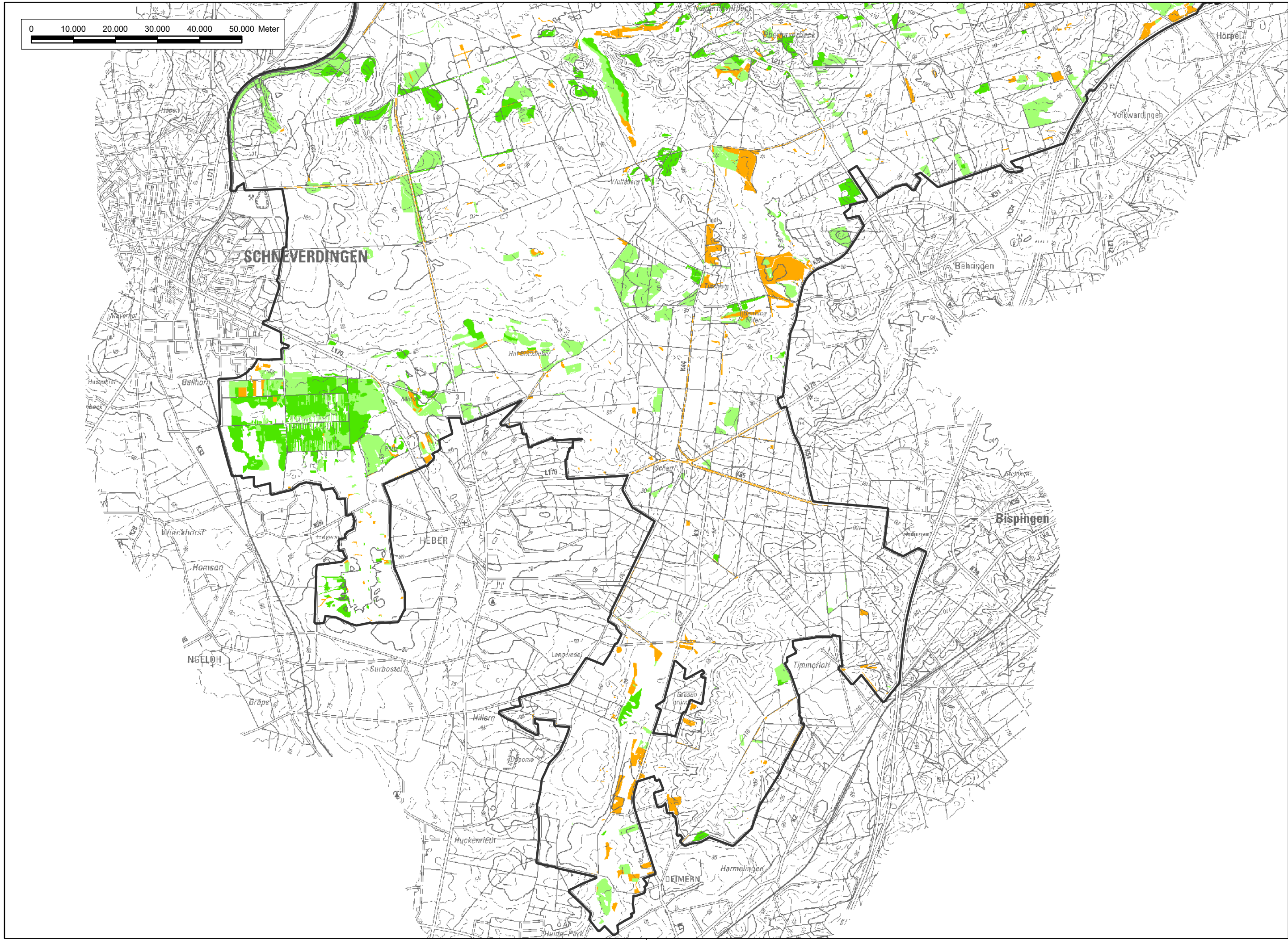
Arbeitsgruppe Land & Wasser

Am Amtshof 18 - 29355 Beedenbostel - Tel. 05145/2575 - Fax 280864

bearb.: B.B. 08/22

gez.: Y.V. 08/22

gepr.: *[Signature]*



Textkarte 12

Bewertung der Habitateignung für den Baumfalken

- von besonderer Bedeutung (Wertstufe V)
 - von besonderer bis allgemeiner Bedeutung (Wertstufe IV)
 - von allgemeiner Bedeutung (Wertstufe III)*
 - von allgemeiner bis geringer Bedeutung (Wertstufe II)
 - von geringer Bedeutung (Wertstufe I)
- * = im Planungsraum nicht vorhanden

Sonstiges

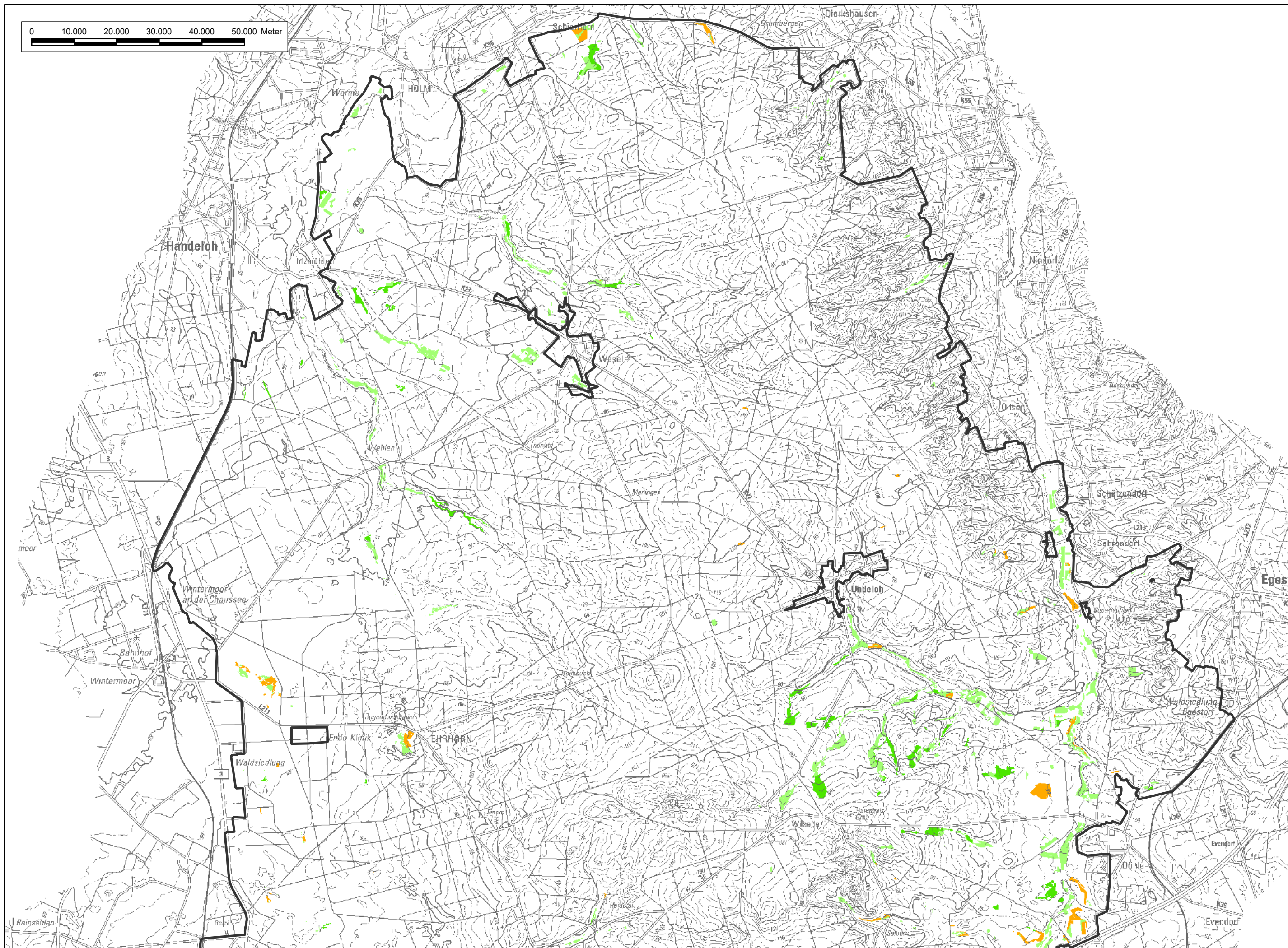
- Planungsraum, FFH-Gebiet Nr. 70 „Lüneburger Heide“ (DE 2725-301) und Vogelschutzgebiet Nr. V24 „Lüneburger Heide“ (DE 2725-301)



Quelle: Auszug aus den Geobasisdaten der Niedersächsischen Vermessungs- und Katasterverwaltung, © 2018



Managementplan für das FFH-Gebiet Nr. 70 "Lüneburger Heide" und das Vogelschutzgebiet V24 "Lüneburger Heide"		
Bewertung der Habitateignung für den Baumfalken		
		Auftraggeber: Landkreis Heidekreis Harburger Straße 2 29614 Soltau
Maßstab 1 : 50.000	 NORD	Karten-Nr: 12 Blatt: 2
 Prof. Dr. Thomas Kaiser - freier Landschaftsarchitekt Arbeitsgruppe Land & Wasser Am Amtshof 18 - 29355 Beedenbostel - Tel. 05145/2575 - Fax 280864		bearb.: B.B. 08/22 gez.: Y.V. 08/22 gepr.:



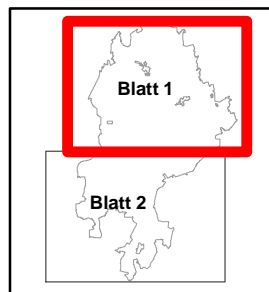
Textkarte 13

Bewertung der Habitateignung für die Bekassine

- von besonderer Bedeutung (Wertstufe V)
- von besonderer bis allgemeiner Bedeutung (Wertstufe IV)
- von allgemeiner Bedeutung (Wertstufe III)*
- von allgemeiner bis geringer Bedeutung (Wertstufe II)
- von geringer Bedeutung (Wertstufe I)
- * = im Planungsraum nicht vorhanden

Sonstiges

- Planungsraum, FFH-Gebiet Nr. 70 „Lüneburger Heide“ (DE 2725-301) und Vogelschutzgebiet Nr. V24 „Lüneburger Heide“ (DE 2725-301)



Quelle: Auszug aus den Geobasisdaten der Niedersächsischen Vermessungs- und Katasterverwaltung, © 2018



Managementplan für das FFH-Gebiet Nr. 70 "Lüneburger Heide" und das Vogelschutzgebiet V24 "Lüneburger Heide"

Bewertung der Habitateignung für die Bekassine



Auftraggeber:
Landkreis Heidekreis
Harburger Straße 2
29614 Soltau

Maßstab 1 : 50.000



NORD

Karten-Nr: 13 Blatt: 1



Prof. Dr. Thomas Kaiser - freier Landschaftsarchitekt

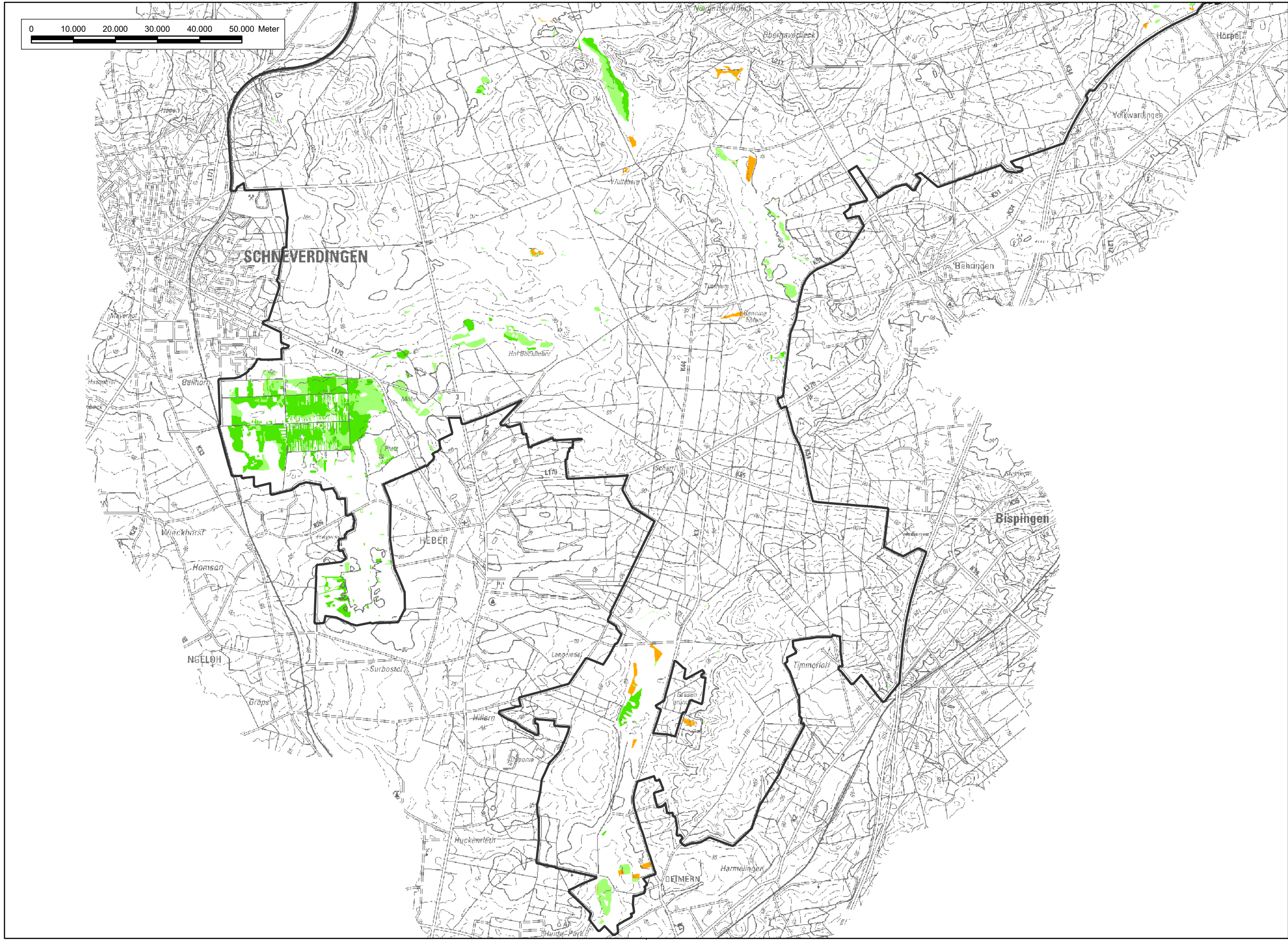
bearb.: B.B. 08/22

Arbeitsgruppe Land & Wasser

gez.: Y.V. 08/22

Am Amtshof 18 - 29355 Beedenbostel - Tel. 05145/2575 - Fax 280864

gepr.:



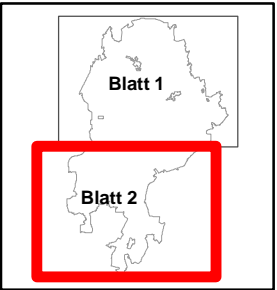
Textkarte 13

Bewertung der Habitateignung für die Bekassine

- von besonderer Bedeutung (Wertstufe V)
- von besonderer bis allgemeiner Bedeutung (Wertstufe IV)
- von allgemeiner Bedeutung (Wertstufe III)*
- von allgemeiner bis geringer Bedeutung (Wertstufe II)
- von geringer Bedeutung (Wertstufe I)
- * = im Planungsraum nicht vorhanden

Sonstiges

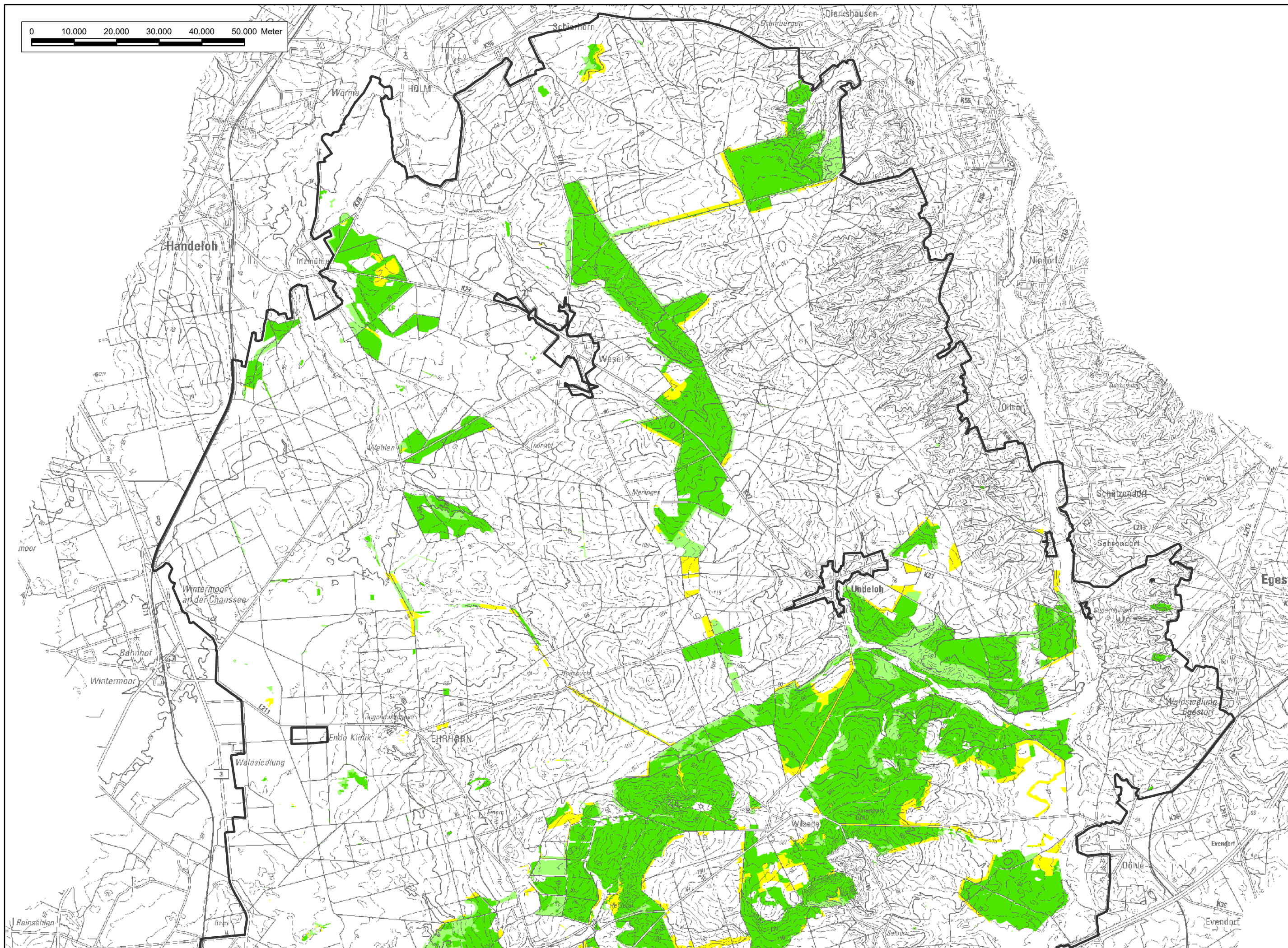
- Planungsraum, FFH-Gebiet Nr. 70 „Lüneburger Heide“ (DE 2725-301) und Vogelschutzgebiet Nr. V24 „Lüneburger Heide“ (DE 2725-301)



Quelle: Auszug aus den Geobasisdaten der Niedersächsischen Vermessungs- und Katasterverwaltung, © 2018



Managementplan für das FFH-Gebiet Nr. 70 "Lüneburger Heide" und das Vogelschutzgebiet V24 "Lüneburger Heide"		
Bewertung der Habitateignung für die Bekassine		
		Auftraggeber: Landkreis Heidekreis Harburger Straße 2 29614 Soltau
Maßstab 1 : 50.000	 NORD	Karten-Nr: 13 Blatt: 2
 Prof. Dr. Thomas Kaiser - freier Landschaftsarchitekt Arbeitsgruppe Land & Wasser Am Amtshof 18 - 29355 Beedenbostel - Tel. 05145/2575 - Fax 280864		bearb.: B.B. 08/22 gez.: Y.V. 08/22 gepr.:



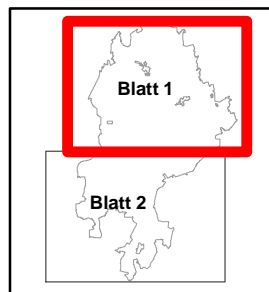
Textkarte 14

Bewertung der Habitateignung für das Birkhuhn

- von besonderer Bedeutung (Wertstufe V)
 - von besonderer bis allgemeiner Bedeutung (Wertstufe IV)
 - von allgemeiner Bedeutung (Wertstufe III)
 - von allgemeiner bis geringer Bedeutung (Wertstufe II)*
 - von geringer Bedeutung (Wertstufe I)
- * = im Planungsraum nicht vorhanden

Sonstiges

- Planungsraum, FFH-Gebiet Nr. 70 „Lüneburger Heide“ (DE 2725-301) und Vogelschutzgebiet Nr. V24 „Lüneburger Heide“ (DE 2725-301)



Quelle: Auszug aus den Geobasisdaten der Niedersächsischen Vermessungs- und Katasterverwaltung, © 2018



Managementplan für das FFH-Gebiet Nr. 70 "Lüneburger Heide" und das Vogelschutzgebiet V24 "Lüneburger Heide"

Bewertung der Habitateignung für das Birkhuhn



Auftraggeber:
Landkreis Heidekreis
Harburger Straße 2
29614 Soltau

Maßstab 1 : 50.000



NORD

Karten-Nr: 14 Blatt: 1



Prof. Dr. Thomas Kaiser - freier Landschaftsarchitekt

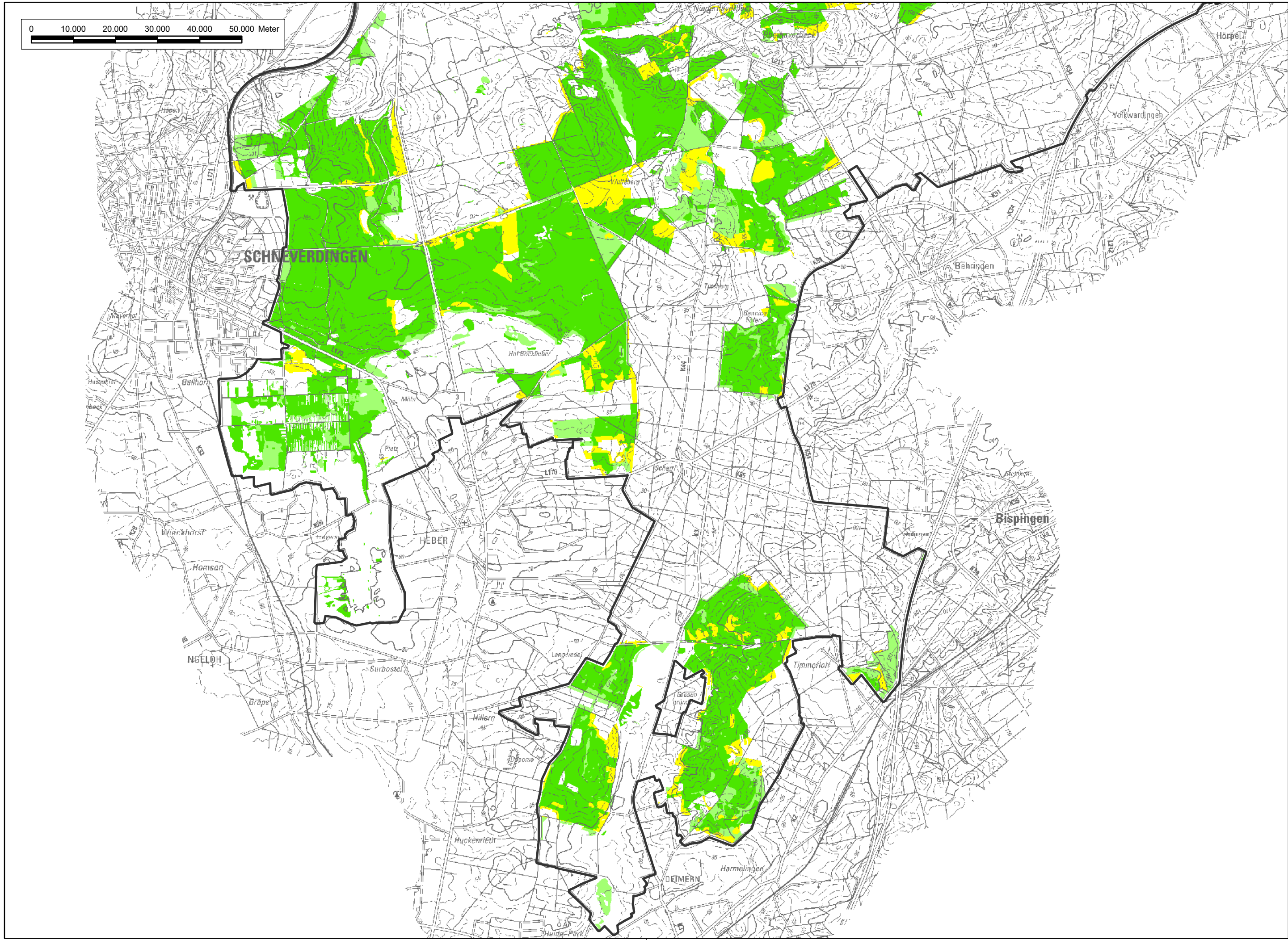
bearb.: B.B. 08/22

Arbeitsgruppe Land & Wasser

gez.: Y.V. 08/22

Am Amtshof 18 - 29355 Beedenbostel - Tel. 05145/2575 - Fax 280864

gepr.:



Textkarte 14

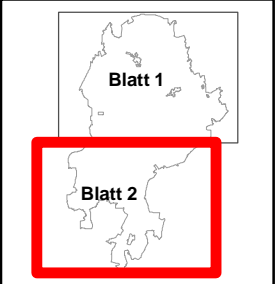
Bewertung der Habitateignung für das Birkhuhn

- von besonderer Bedeutung (Wertstufe V)
- von besonderer bis allgemeiner Bedeutung (Wertstufe IV)
- von allgemeiner Bedeutung (Wertstufe III)
- von allgemeiner bis geringer Bedeutung (Wertstufe II)*
- von geringer Bedeutung (Wertstufe I)

* = im Planungsraum nicht vorhanden

Sonstiges

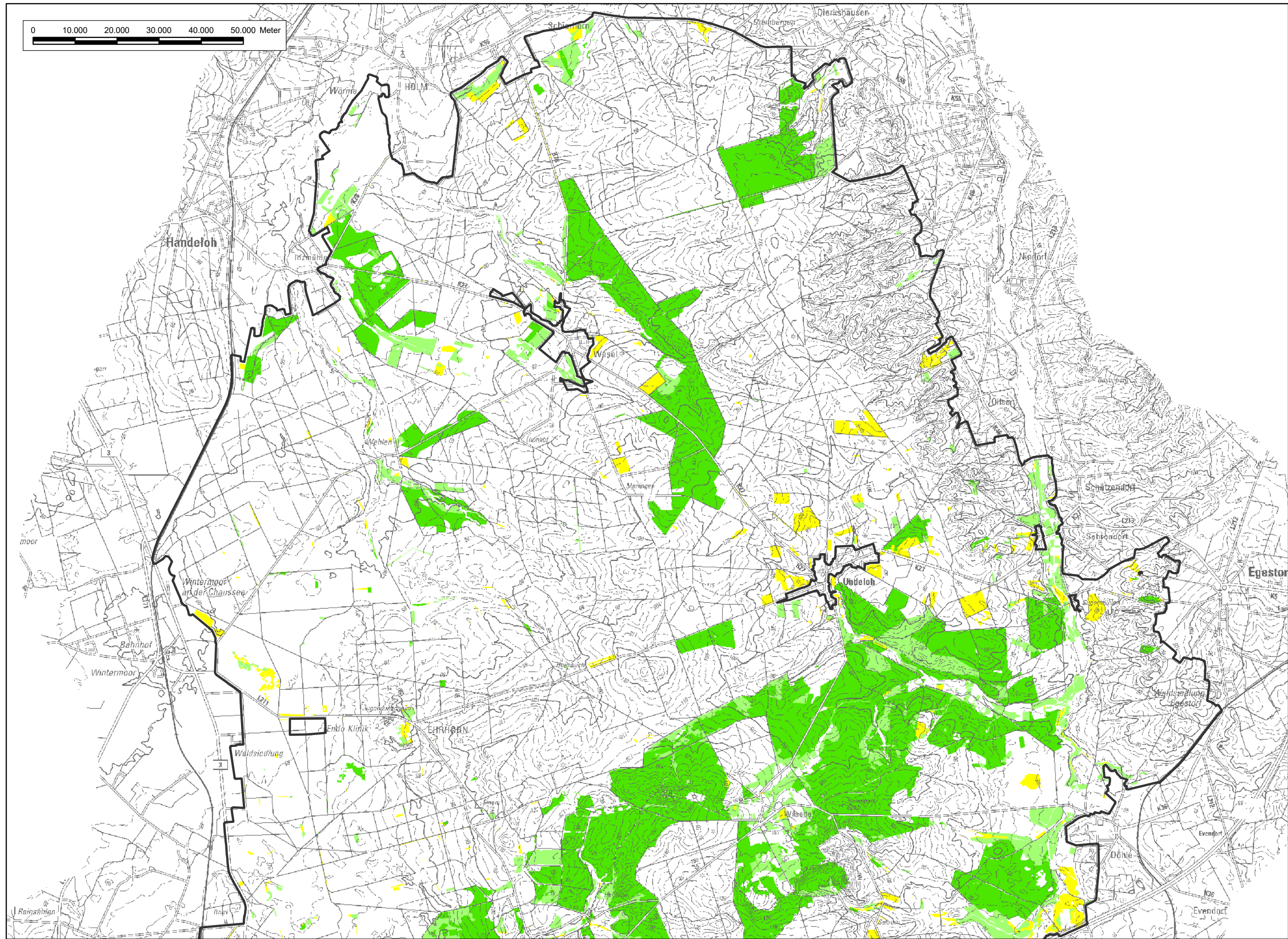
- Planungsraum, FFH-Gebiet Nr. 70 „Lüneburger Heide“ (DE 2725-301) und Vogelschutzgebiet Nr. V24 „Lüneburger Heide“ (DE 2725-301)



Quelle: Auszug aus den Geobasisdaten der Niedersächsischen Vermessungs- und Katasterverwaltung, © 2018



Managementplan für das FFH-Gebiet Nr. 70 "Lüneburger Heide" und das Vogelschutzgebiet V24 "Lüneburger Heide"		
Bewertung der Habitateignung für das Birkhuhn		
		Auftraggeber: Landkreis Heidekreis Harburger Straße 2 29614 Soltau
Maßstab 1 : 50.000	N NORD	Karten-Nr: 14 Blatt: 2
Prof. Dr. Thomas Kaiser - freier Landschaftsarchitekt Arbeitsgruppe Land & Wasser Am Amtshof 18 - 29355 Beedenbostel - Tel. 05145/2575 - Fax 280864		bearb.:B.B. 08/22 gez.: Y.V. 08/22 gepr.:



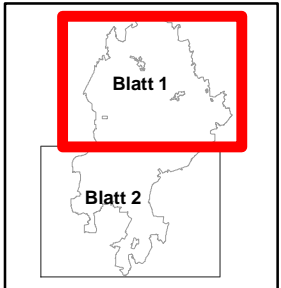
Textkarte 15

Bewertung der Habitateignung für das Braunkehlchen

- von besonderer Bedeutung (Wertstufe V)
- von besonderer bis allgemeiner Bedeutung (Wertstufe IV)
- von allgemeiner Bedeutung (Wertstufe III)
- von allgemeiner bis geringer Bedeutung (Wertstufe II)*
- von geringer Bedeutung (Wertstufe I)
- * = im Planungsraum nicht vorhanden

Sonstiges

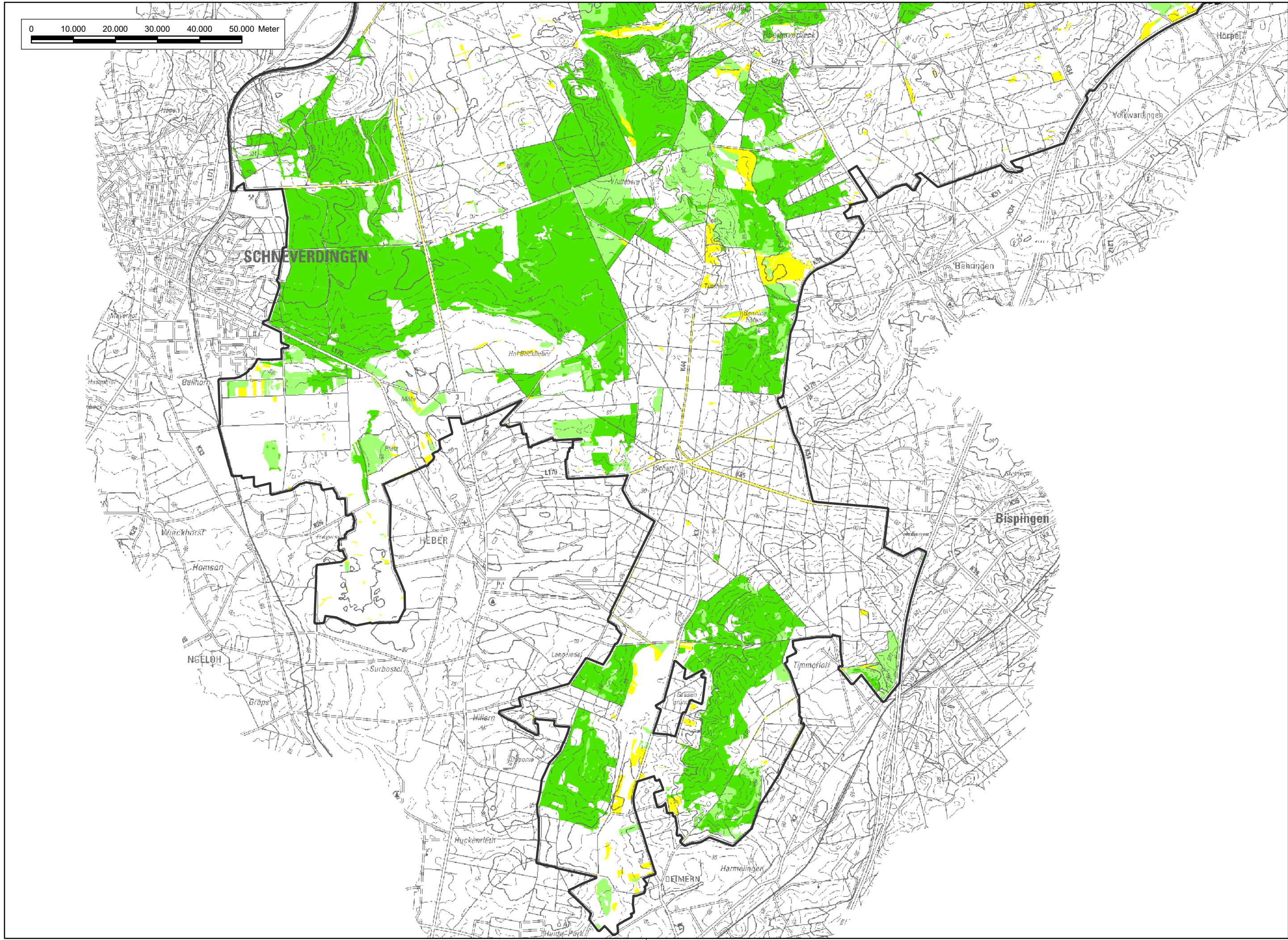
- Planungsraum, FFH-Gebiet Nr. 70 „Lüneburger Heide“ (DE 2725-301) und Vogelschutzgebiet Nr. V24 „Lüneburger Heide“ (DE 2725-301)



Quelle: Auszug aus den Geobasisdaten der Niedersächsischen Vermessungs- und Katasterverwaltung, © 2018



Managementplan für das FFH-Gebiet Nr. 70 "Lüneburger Heide" und das Vogelschutzgebiet V24 "Lüneburger Heide"		
Bewertung der Habitateignung für das Braunkehlchen		
		Auftraggeber: Landkreis Heidekreis Harburger Straße 2 29614 Soltau
Maßstab 1 : 50.000	 NORD	Karten-Nr: 15 Blatt: 1
Prof. Dr. Thomas Kaiser - freier Landschaftsarchitekt Arbeitsgruppe Land & Wasser Am Amtshof 18 - 29355 Beedenbostel - Tel. 05145/2575 - Fax 280864		bearb.:B.B. 08/22 gez.: Y.V. 08/22 gepr.:



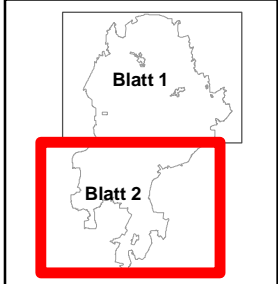
Textkarte 15

Bewertung der Habitateignung für das Braunkehlchen

- von besonderer Bedeutung (Wertstufe V)
 - von besonderer bis allgemeiner Bedeutung (Wertstufe IV)
 - von allgemeiner Bedeutung (Wertstufe III)
 - von allgemeiner bis geringer Bedeutung (Wertstufe II)*
 - von geringer Bedeutung (Wertstufe I)
- * = im Planungsraum nicht vorhanden

Sonstiges

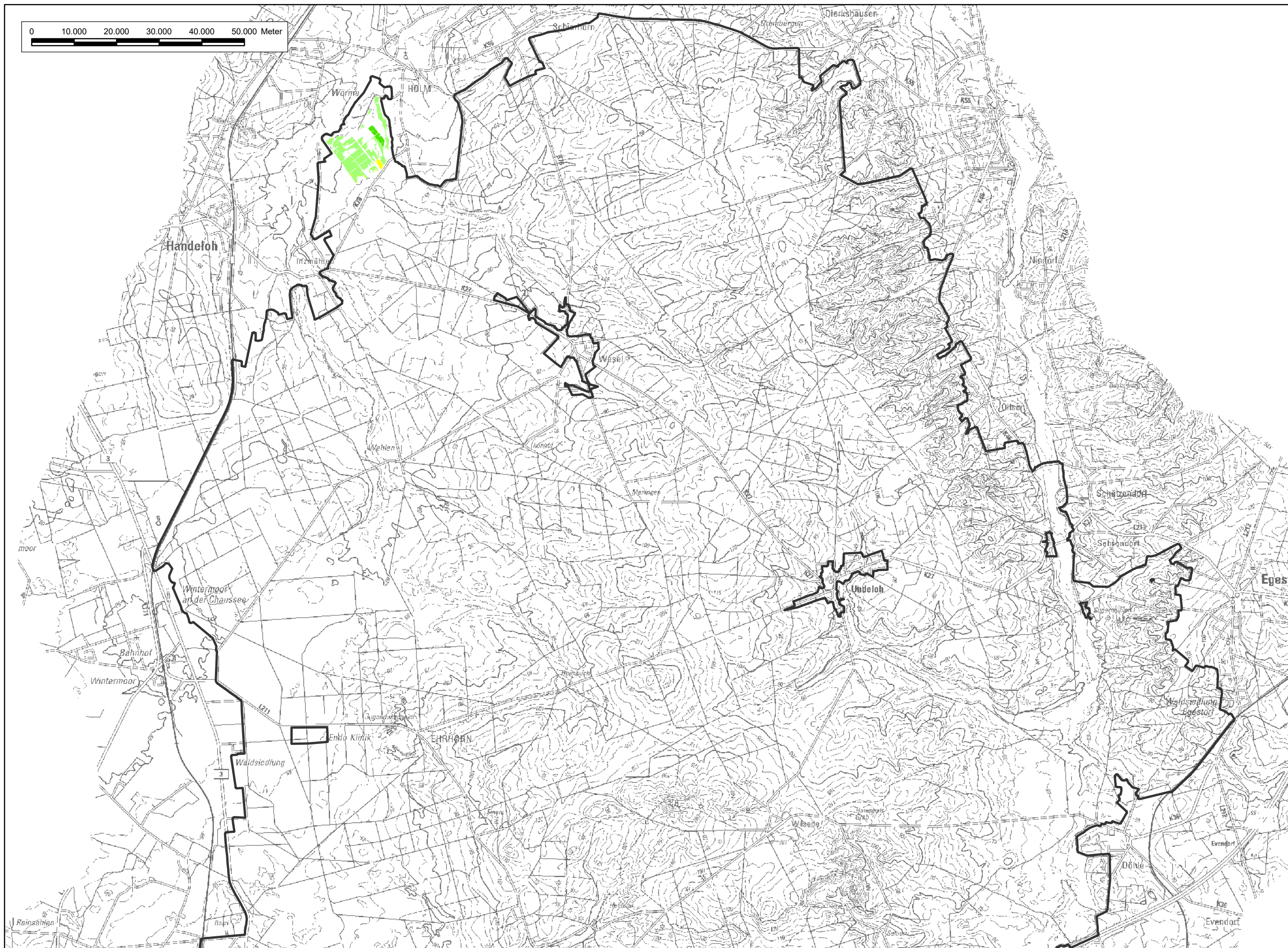
- Planungsraum, FFH-Gebiet Nr. 70 „Lüneburger Heide“ (DE 2725-301) und Vogelschutzgebiet Nr. V24 „Lüneburger Heide“ (DE 2725-301)



Quelle: Auszug aus den Geobasisdaten der Niedersächsischen Vermessungs- und Katasterverwaltung, © 2018



Managementplan für das FFH-Gebiet Nr. 70 "Lüneburger Heide" und das Vogelschutzgebiet V24 "Lüneburger Heide"		
Bewertung der Habitateignung für das Braunkehlchen		
		Auftraggeber: Landkreis Heidekreis Harburger Straße 2 29614 Soltau
Maßstab 1 : 50.000	N NORD	Karten-Nr: 15 Blatt: 2
Prof. Dr. Thomas Kaiser - freier Landschaftsarchitekt Arbeitsgruppe Land & Wasser Am Amtshof 18 - 29355 Beedenbostel - Tel. 05145/2575 - Fax 280864		bearb.: B.B. 08/22 gez.: Y.V. 08/22 gepr.:



Textkarte 16

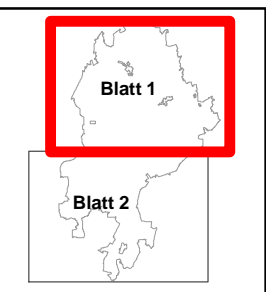
Bewertung der Habitateignung für den Flussregenpfeifer

- von besonderer Bedeutung (Wertstufe V)
- von besonderer bis allgemeiner Bedeutung (Wertstufe IV)
- von allgemeiner Bedeutung (Wertstufe III)
- von allgemeiner bis geringer Bedeutung (Wertstufe II)*
- von geringer Bedeutung (Wertstufe I)
- * = im Planungsraum nicht vorhanden

Sonstiges

- Planungsraum, FFH-Gebiet Nr. 70 „Lüneburger Heide“ (DE 2725-301) und Vogelschutzgebiet Nr. V24 „Lüneburger Heide“ (DE 2725-301)

Hinweis: Da sich sämtliche für die Art geeignete Flächen im Bereich der Holmer Teiche befinden, existiert von dieser Textkarte nur Blatt 1.



Quelle: Auszug aus den Geobasisdaten der Niedersächsischen Vermessungs- und Katasterverwaltung, © 2018



Managementplan für das FFH-Gebiet Nr. 70 "Lüneburger Heide" und das Vogelschutzgebiet V24 "Lüneburger Heide"

Bewertung der Habitateignung für den Flussregenpfeifer



Auftraggeber:
Landkreis Heidekreis
Harburger Straße 2
29614 Soltau

Maßstab 1 : 50.000



NORD

Karten-Nr: 16 Blatt: 1



Prof. Dr. Thomas Kaiser - freier Landschaftsarchitekt

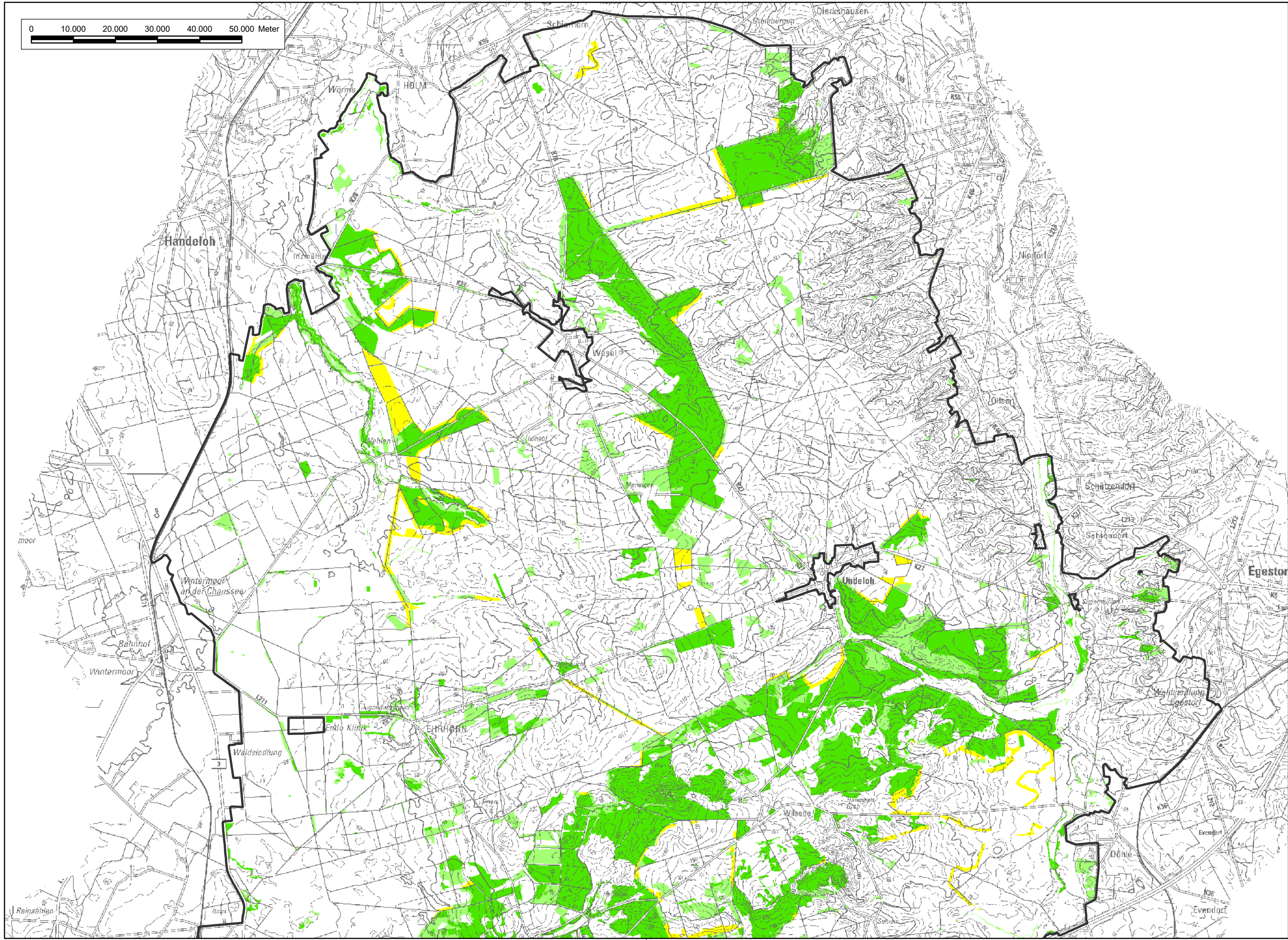
bearb.: B.B. 08/22

Arbeitsgruppe Land & Wasser

gez.: Y.V. 08/22

Am Amtshof 18 - 29355 Beedenbostel - Tel. 05145/2575 - Fax 280864

gepr.:



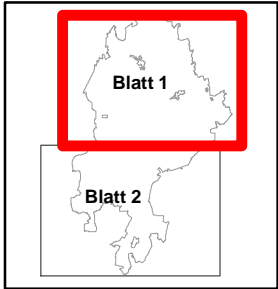
Textkarte 17

Bewertung der Habitateignung für den Gartenrotschwanz

- von besonderer Bedeutung (Wertstufe V)
 - von besonderer bis allgemeiner Bedeutung (Wertstufe IV)
 - von allgemeiner Bedeutung (Wertstufe III)
 - von allgemeiner bis geringer Bedeutung (Wertstufe II)*
 - von geringer Bedeutung (Wertstufe I)
- * = im Planungsraum nicht vorhanden

Sonstiges


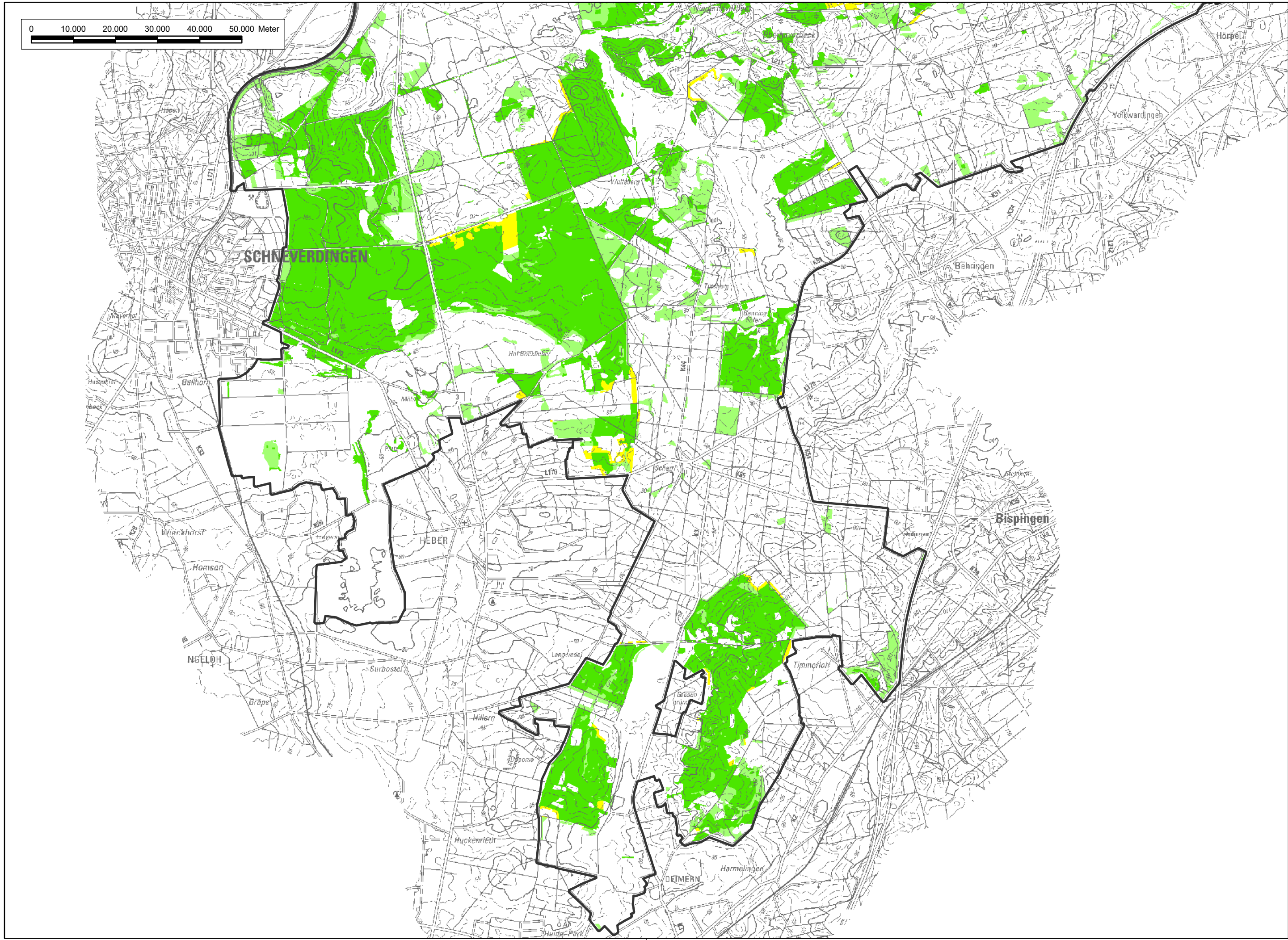
- Planungsraum, FFH-Gebiet Nr. 70 „Lüneburger Heide“ (DE 2725-301) und Vogelschutzgebiet Nr. V24 „Lüneburger Heide“ (DE 2725-301)



Quelle: Auszug aus den Geobasisdaten der Niedersächsischen Vermessungs- und Katasterverwaltung, © 2018



Managementplan für das FFH-Gebiet Nr. 70 "Lüneburger Heide" und das Vogelschutzgebiet V24 "Lüneburger Heide"		
Bewertung der Habitateignung für den Gartenrotschwanz		
		Auftraggeber: Landkreis Heidekreis Harburger Straße 2 29614 Soltau
Maßstab 1 : 50.000	 N NORD	Karten-Nr: 17 Blatt: 1
Prof. Dr. Thomas Kaiser - freier Landschaftsarchitekt Arbeitsgruppe Land & Wasser Am Amtshof 18 - 29355 Beedenbostel - Tel. 05145/2575 - Fax 280864		bearb.:B.B. 08/22 gez.: Y.V. 08/22 gepr.:



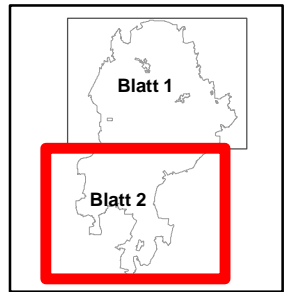
Textkarte 17

Bewertung der Habitataignung für den Gartenrotschwanz

- von besonderer Bedeutung (Wertstufe V)
 - von besonderer bis allgemeiner Bedeutung (Wertstufe IV)
 - von allgemeiner Bedeutung (Wertstufe III)
 - von allgemeiner bis geringer Bedeutung (Wertstufe II)*
 - von geringer Bedeutung (Wertstufe I)
- * = im Planungsraum nicht vorhanden

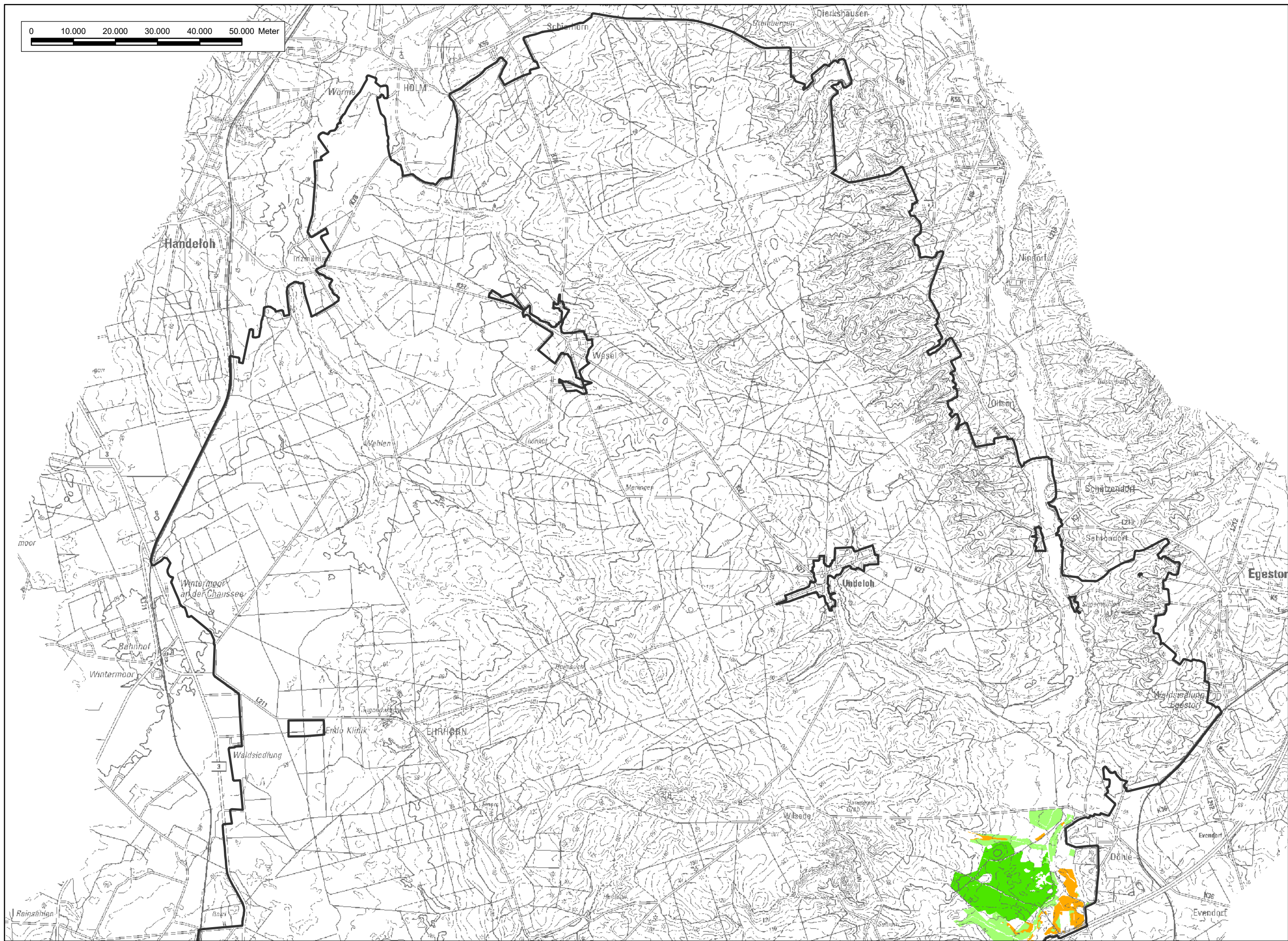
Sonstiges

- Planungsraum, FFH-Gebiet Nr. 70 „Lüneburger Heide“ (DE 2725-301) und Vogelschutzgebiet Nr. V24 „Lüneburger Heide“ (DE 2725-301)



Quelle: Auszug aus den Geobasisdaten der Niedersächsischen Vermessungs- und Katasterverwaltung, © 2018

Managementplan für das FFH-Gebiet Nr. 70 "Lüneburger Heide" und das Vogelschutzgebiet V24 "Lüneburger Heide"		
Bewertung der Habitataignung für den Gartenrotschwanz		
		Auftraggeber: Landkreis Heidekreis Harburger Straße 2 29614 Soltau
Maßstab 1 : 50.000	 NORD	Karten-Nr: 17 Blatt: 2
 Prof. Dr. Thomas Kaiser - freier Landschaftsarchitekt Arbeitsgruppe Land & Wasser Am Amtshof 18 - 29355 Beedenbostel - Tel. 05145/2575 - Fax 280864		bearb.:B.B. 08/22 gez.: Y.V. 08/22 gepr.:



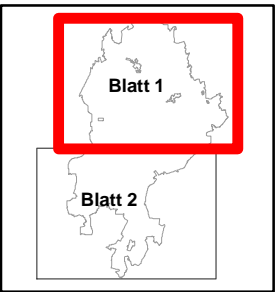
Textkarte 18

Bewertung der Habitateignung für den Großen Brachvogel

- von besonderer Bedeutung (Wertstufe V)
- von besonderer bis allgemeiner Bedeutung (Wertstufe IV)
- von allgemeiner Bedeutung (Wertstufe III)*
- von allgemeiner bis geringer Bedeutung (Wertstufe II)
- von geringer Bedeutung (Wertstufe I)
- * = im Planungsraum nicht vorhanden

Sonstiges

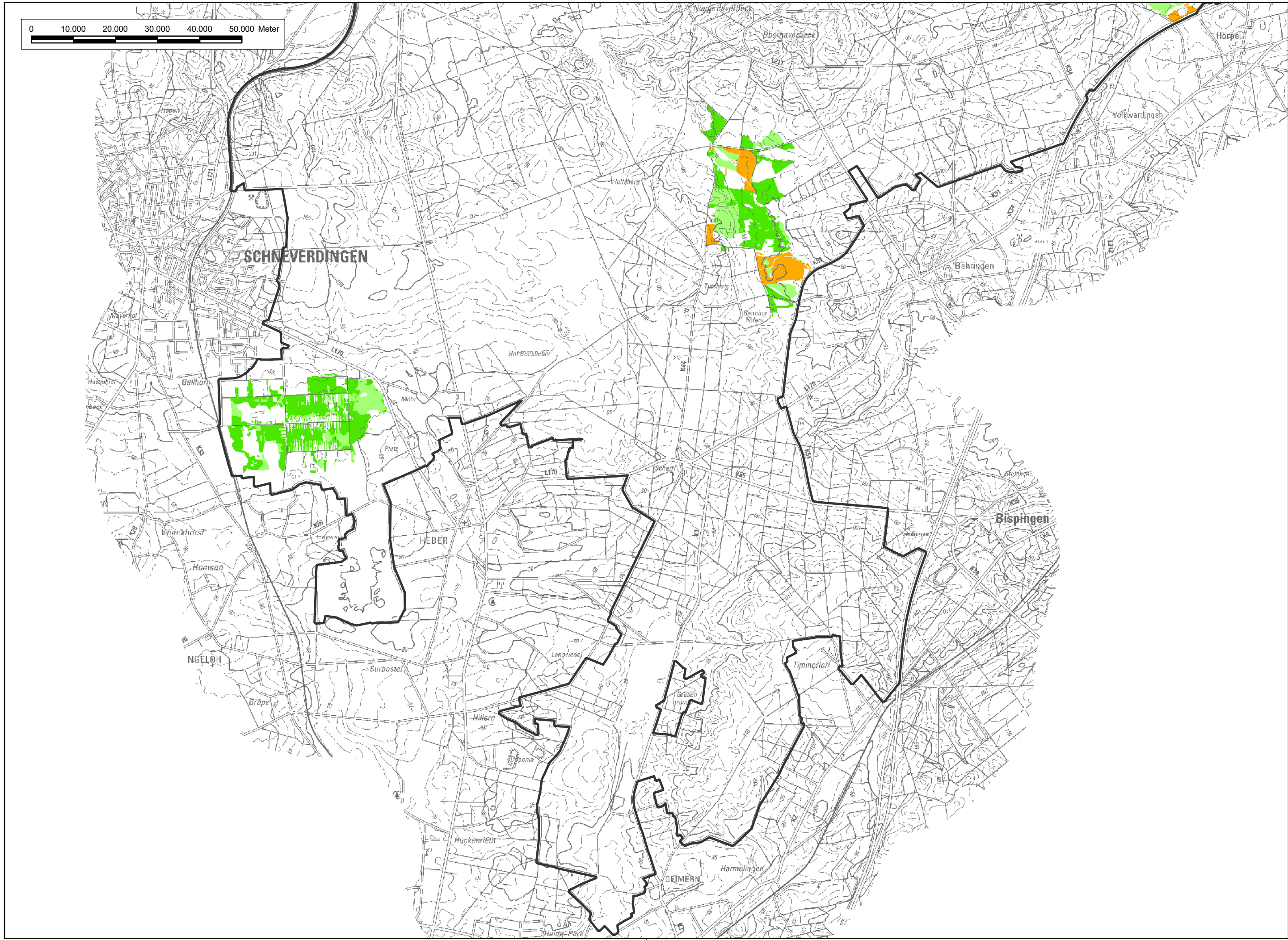
- Planungsraum, FFH-Gebiet Nr. 70 „Lüneburger Heide“ (DE 2725-301) und Vogelschutzgebiet Nr. V24 „Lüneburger Heide“ (DE 2725-301)



Quelle: Auszug aus den Geobasisdaten der Niedersächsischen Vermessungs- und Katasterverwaltung, © 2018



Managementplan für das FFH-Gebiet Nr. 70 "Lüneburger Heide" und das Vogelschutzgebiet V24 "Lüneburger Heide"		
Bewertung der Habitateignung für den Großen Brachvogel		
		Auftraggeber: Landkreis Heidekreis Harburger Straße 2 29614 Soltau
Maßstab 1 : 50.000	N NORD	Karten-Nr: 18 Blatt: 1
Prof. Dr. Thomas Kaiser - freier Landschaftsarchitekt Arbeitsgruppe Land & Wasser Am Amtshof 18 - 29355 Beedenbostel - Tel. 05145/2575 - Fax 280864		bearb.:B.B. 08/22 gez.: Y.V. 08/22 gepr.:



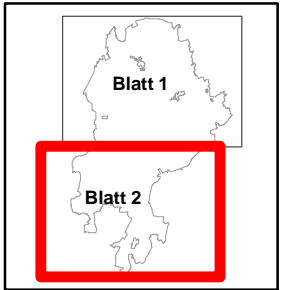
Textkarte 18

Bewertung der Habitataignung für den Großen Brachvogel

- von besonderer Bedeutung (Wertstufe V)
 - von besonderer bis allgemeiner Bedeutung (Wertstufe IV)
 - von allgemeiner Bedeutung (Wertstufe III)*
 - von allgemeiner bis geringer Bedeutung (Wertstufe II)
 - von geringer Bedeutung (Wertstufe I)
- * = im Planungsraum nicht vorhanden

Sonstiges

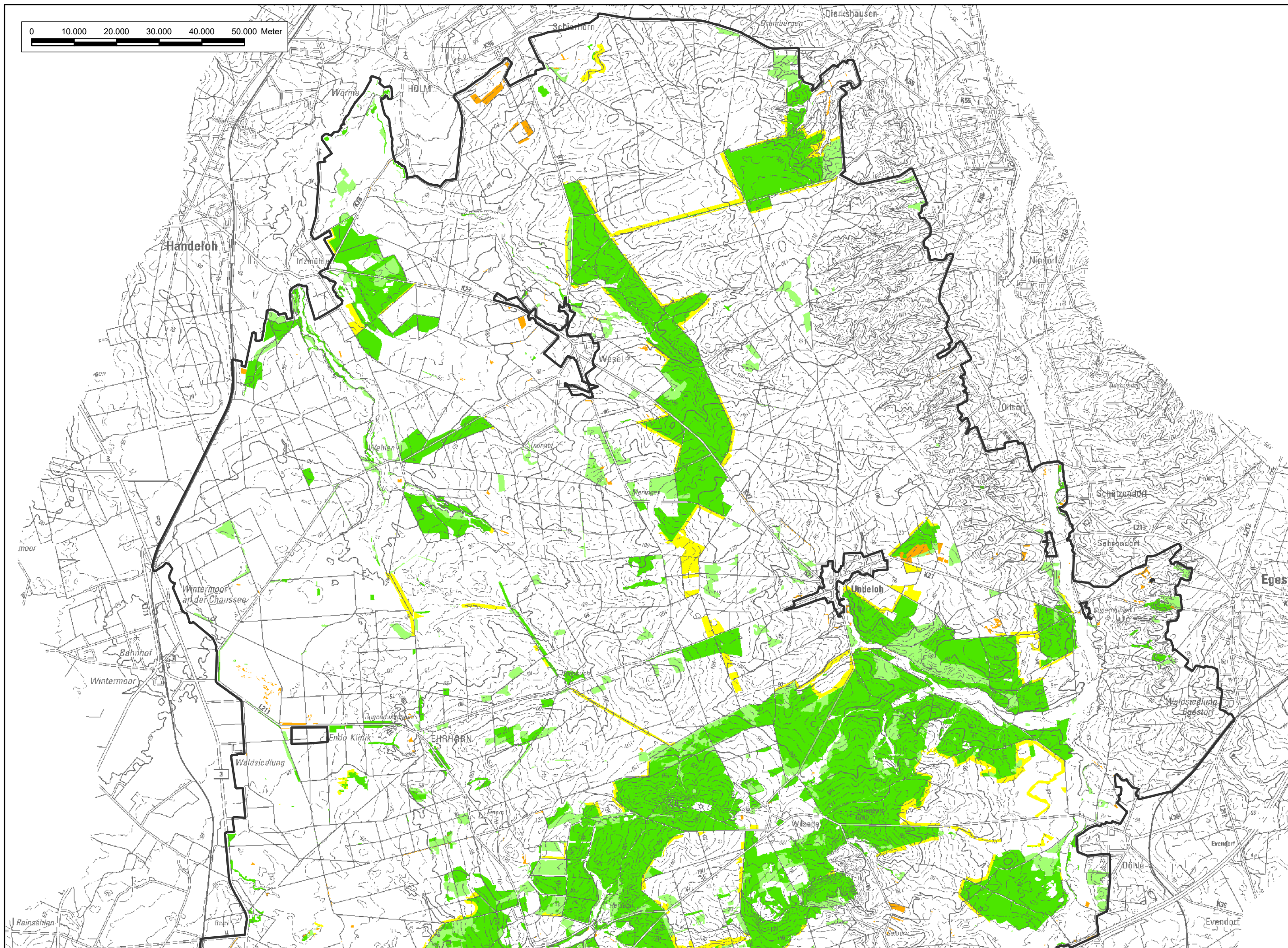
- Planungsraum, FFH-Gebiet Nr. 70 „Lüneburger Heide“ (DE 2725-301) und Vogelschutzgebiet Nr. V24 „Lüneburger Heide“ (DE 2725-301)



Quelle: Auszug aus den Geobasisdaten der Niedersächsischen Vermessungs- und Katasterverwaltung, © 2018



Managementplan für das FFH-Gebiet Nr. 70 "Lüneburger Heide" und das Vogelschutzgebiet V24 "Lüneburger Heide"		
Bewertung der Habitataignung für den Großen Brachvogel		
	Auftraggeber: Landkreis Heidekreis Harburger Straße 2 29614 Soltau	
Maßstab 1 : 50.000	 N NORD	Karten-Nr: 18 Blatt: 2
 Prof. Dr. Thomas Kaiser - freier Landschaftsarchitekt Arbeitsgruppe Land & Wasser Am Amtshof 18 - 29355 Beedenbostel - Tel. 05145/2575 - Fax 280864	bearb.: B.B. 08/22 gez.: Y.V. 08/22 gepr.:	



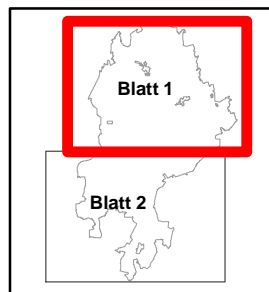
Textkarte 19

Bewertung der Habitateignung für die Heidelerche

- von besonderer Bedeutung (Wertstufe V)
- von besonderer bis allgemeiner Bedeutung (Wertstufe IV)
- von allgemeiner Bedeutung (Wertstufe III)
- von allgemeiner bis geringer Bedeutung (Wertstufe II)
- von geringer Bedeutung (Wertstufe I)

Sonstiges

- Planungsraum, FFH-Gebiet Nr. 70 „Lüneburger Heide“ (DE 2725-301) und Vogelschutzgebiet Nr. V24 „Lüneburger Heide“ (DE 2725-301)



Quelle: Auszug aus den Geobasisdaten der Niedersächsischen Vermessungs- und Katasterverwaltung, © 2018



Managementplan für das FFH-Gebiet Nr. 70 "Lüneburger Heide" und das Vogelschutzgebiet V24 "Lüneburger Heide"

Bewertung der Habitateignung für die Heidelerche



Auftraggeber:
Landkreis Heidekreis
Harburger Straße 2
29614 Soltau

Maßstab 1 : 50.000



NORD

Karten-Nr: 19 Blatt: 1



Prof. Dr. Thomas Kaiser - freier Landschaftsarchitekt

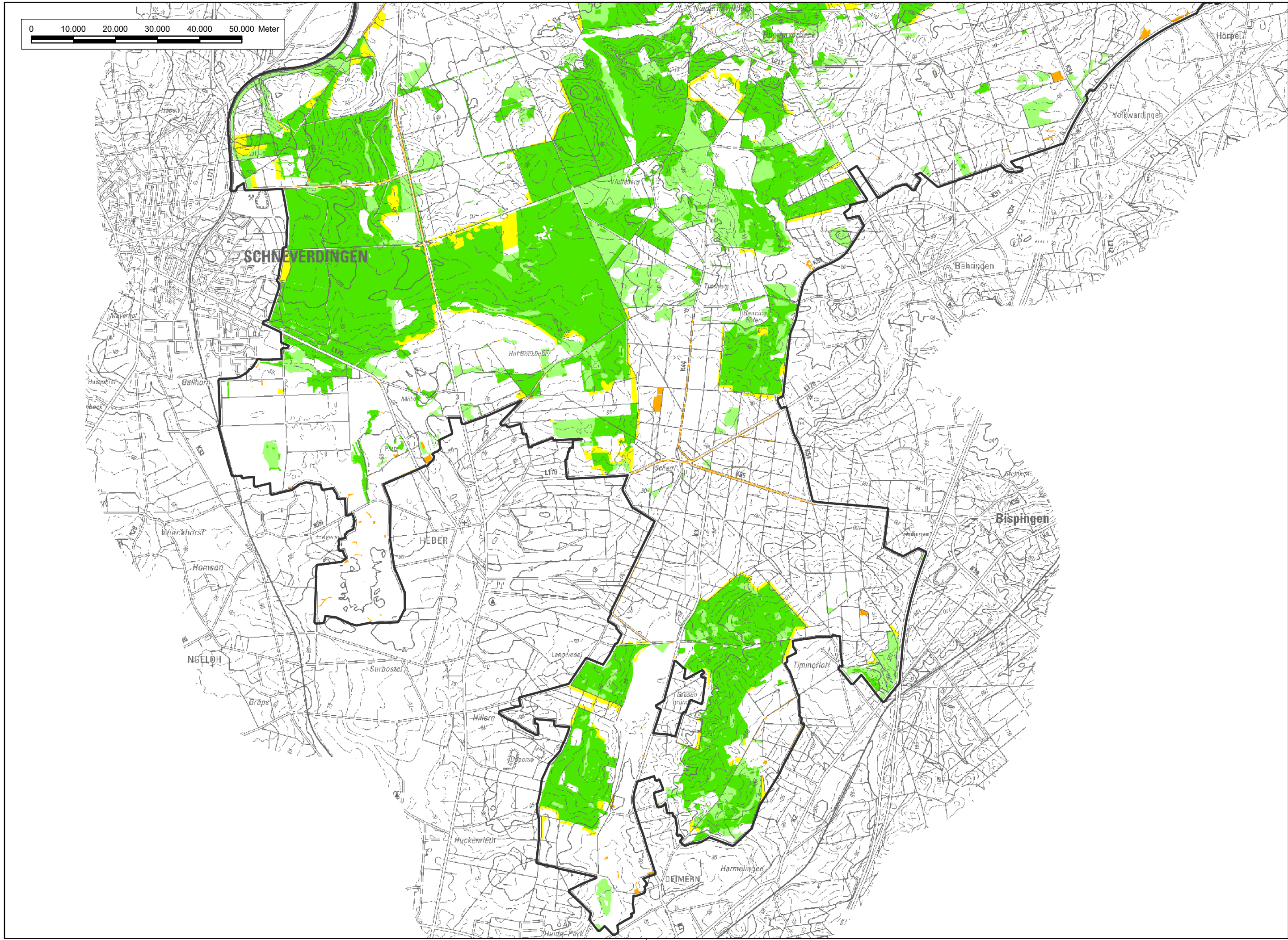
bearb.: B.B. 08/22

Arbeitsgruppe Land & Wasser

gez.: Y.V. 08/22

Am Amtshof 18 - 29355 Beedenbostel - Tel. 05145/2575 - Fax 280864

gepr.:



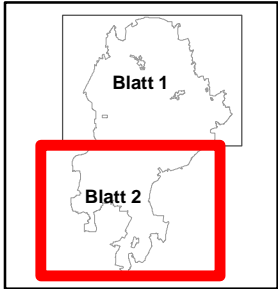
Textkarte 19

Bewertung der Habitateignung für die Heidelerche

- von besonderer Bedeutung (Wertstufe V)
- von besonderer bis allgemeiner Bedeutung (Wertstufe IV)
- von allgemeiner Bedeutung (Wertstufe III)
- von allgemeiner bis geringer Bedeutung (Wertstufe II)
- von geringer Bedeutung (Wertstufe I)

Sonstiges

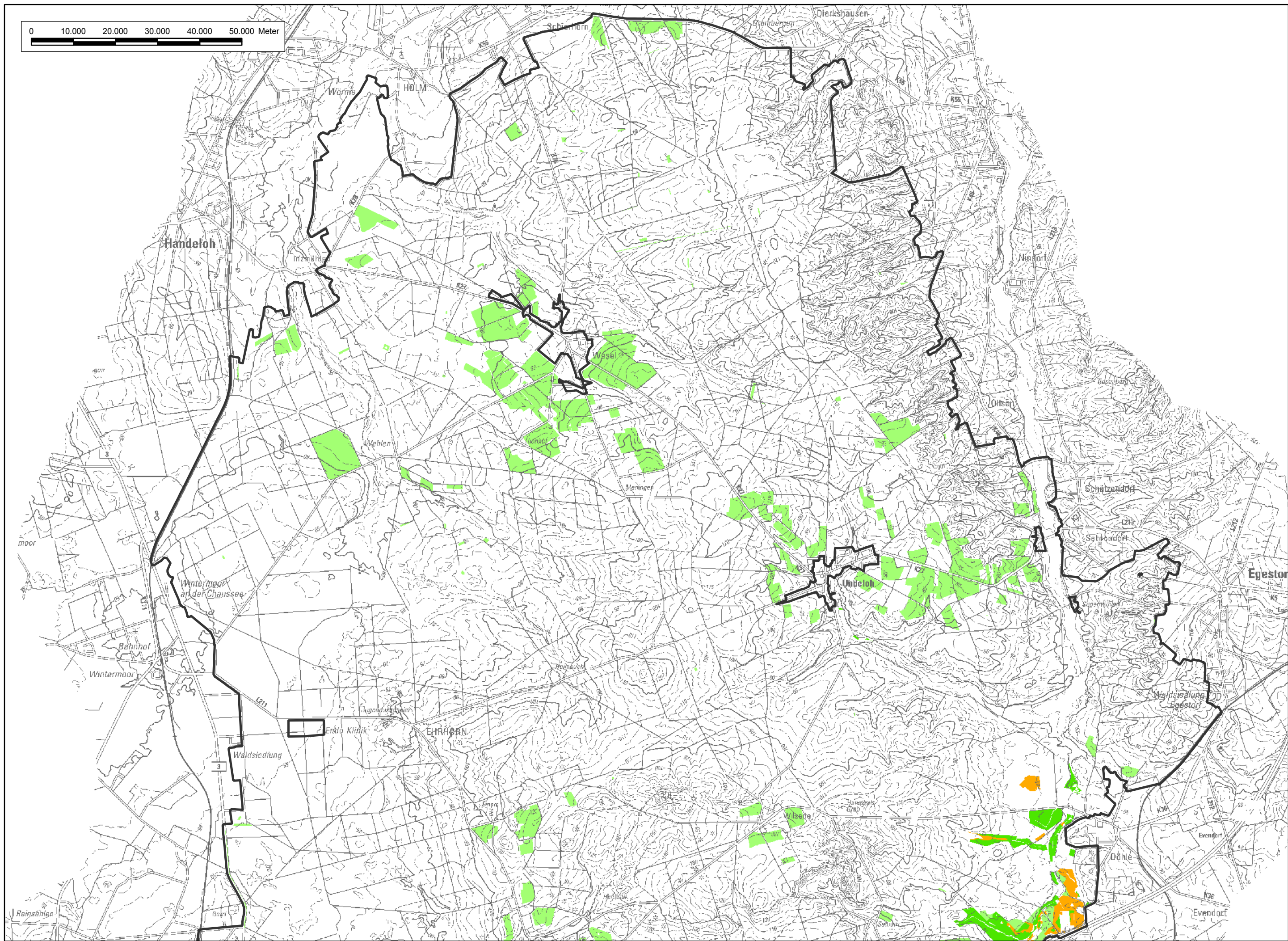
- Planungsraum, FFH-Gebiet Nr. 70 „Lüneburger Heide“ (DE 2725-301) und Vogelschutzgebiet Nr. V24 „Lüneburger Heide“ (DE 2725-301)



Quelle: Auszug aus den Geobasisdaten der Niedersächsischen Vermessungs- und Katasterverwaltung, © 2018



Managementplan für das FFH-Gebiet Nr. 70 "Lüneburger Heide" und das Vogelschutzgebiet V24 "Lüneburger Heide"		
Bewertung der Habitateignung für die Heidelerche		
		Auftraggeber: Landkreis Heidekreis Harburger Straße 2 29614 Soltau
Maßstab 1 : 50.000	N NORD	Karten-Nr: 19 Blatt: 2
Prof. Dr. Thomas Kaiser - freier Landschaftsarchitekt Arbeitsgruppe Land & Wasser Am Amtshof 18 - 29355 Beedenbostel - Tel. 05145/2575 - Fax 280864		bearb.: B.B. 08/22 gez.: Y.V. 08/22 gepr.:



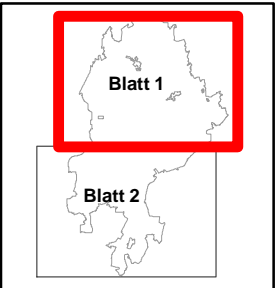
Textkarte 20

Bewertung der Habitateignung für den Kiebitz

- von besonderer Bedeutung (Wertstufe V)
- von besonderer bis allgemeiner Bedeutung (Wertstufe IV)
- von allgemeiner Bedeutung (Wertstufe III)*
- von allgemeiner bis geringer Bedeutung (Wertstufe II)
- von geringer Bedeutung (Wertstufe I)
- * = im Planungsraum nicht vorhanden

Sonstiges

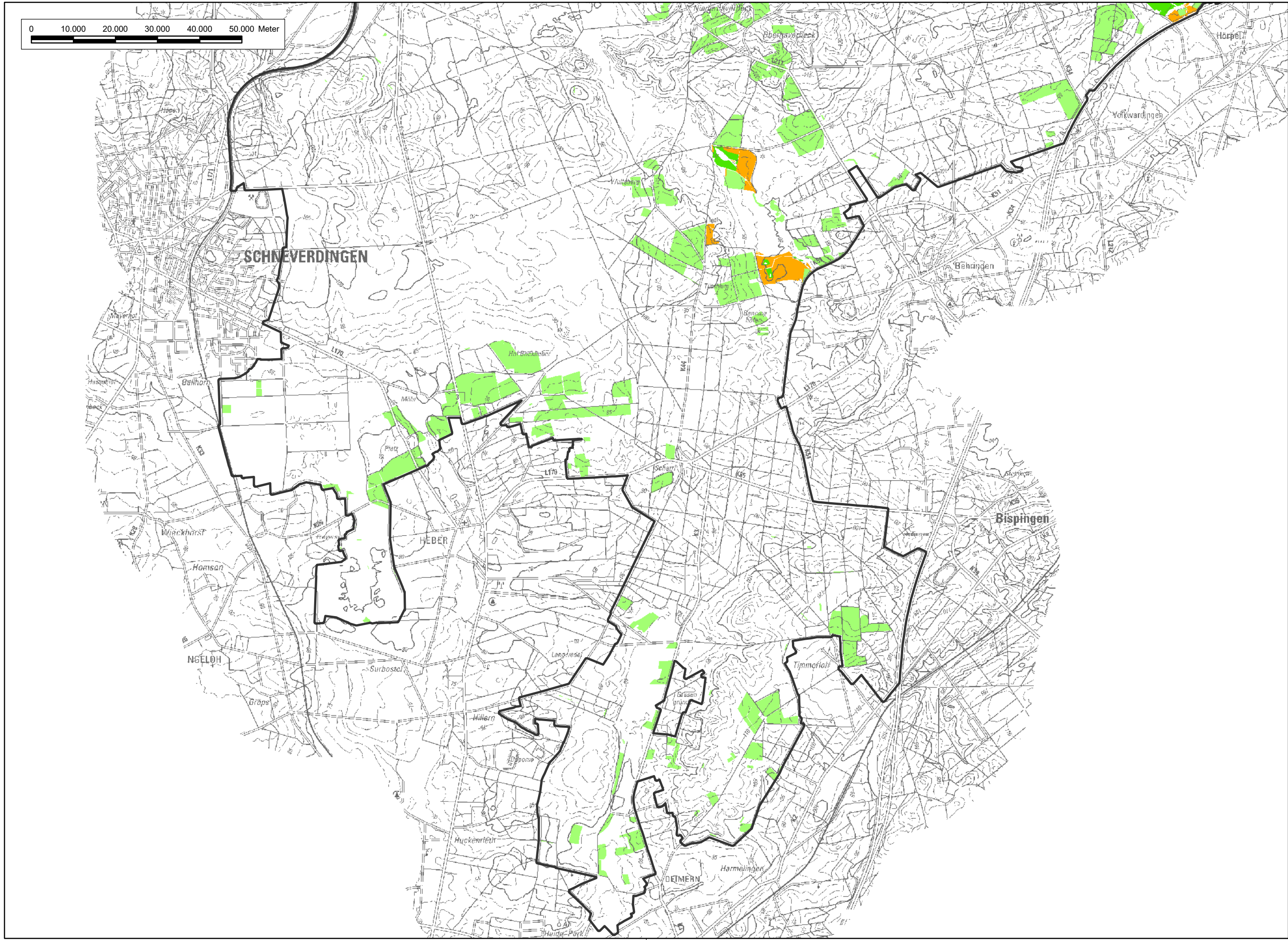
- Planungsraum, FFH-Gebiet Nr. 70 „Lüneburger Heide“ (DE 2725-301) und Vogelschutzgebiet Nr. V24 „Lüneburger Heide“ (DE 2725-301)



Quelle: Auszug aus den Geobasisdaten der Niedersächsischen Vermessungs- und Katasterverwaltung, © 2018



Managementplan für das FFH-Gebiet Nr. 70 "Lüneburger Heide" und das Vogelschutzgebiet V24 "Lüneburger Heide"		
Bewertung der Habitateignung für den Kiebitz		
		Auftraggeber: Landkreis Heidekreis Harburger Straße 2 29614 Soltau
Maßstab 1 : 50.000	 N NORD	Karten-Nr: 20 Blatt: 1
Prof. Dr. Thomas Kaiser - freier Landschaftsarchitekt Arbeitsgruppe Land & Wasser Am Amtshof 18 - 29355 Beedenbostel - Tel. 05145/2575 - Fax 280864		bearb.:B.B. 08/22 gez.: Y.V. 08/22 gepr.:



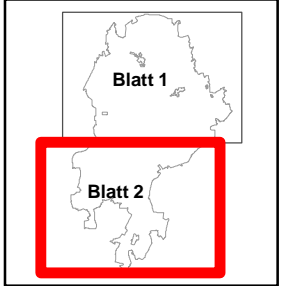
Textkarte 20

Bewertung der Habitateignung für den Kiebitz

- von besonderer Bedeutung (Wertstufe V)
 - von besonderer bis allgemeiner Bedeutung (Wertstufe IV)
 - von allgemeiner Bedeutung (Wertstufe III)*
 - von allgemeiner bis geringer Bedeutung (Wertstufe II)
 - von geringer Bedeutung (Wertstufe I)
- * = im Planungsraum nicht vorhanden

Sonstiges

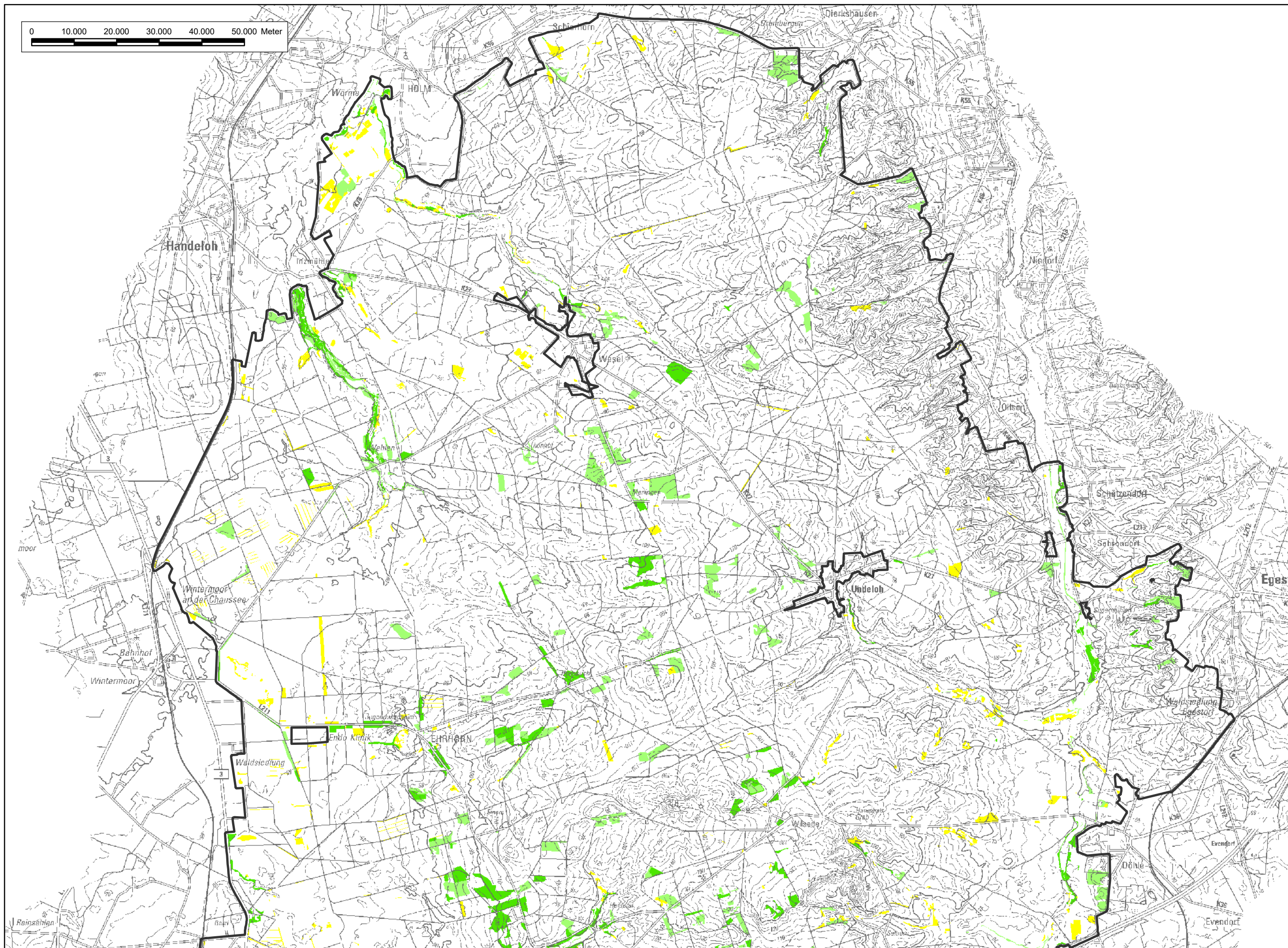
- Planungsraum, FFH-Gebiet Nr. 70 „Lüneburger Heide“ (DE 2725-301) und Vogelschutzgebiet Nr. V24 „Lüneburger Heide“ (DE 2725-301)



Quelle: Auszug aus den Geobasisdaten der Niedersächsischen Vermessungs- und Katasterverwaltung, © 2018



Managementplan für das FFH-Gebiet Nr. 70 "Lüneburger Heide" und das Vogelschutzgebiet V24 "Lüneburger Heide"		
Bewertung der Habitateignung für den Kiebitz		
		Auftraggeber: Landkreis Heidekreis Harburger Straße 2 29614 Soltau
Maßstab 1 : 50.000	 NORD	Karten-Nr: 20 Blatt: 2
 Prof. Dr. Thomas Kaiser - freier Landschaftsarchitekt Arbeitsgruppe Land & Wasser Am Amtshof 18 - 29355 Beedenbostel - Tel. 05145/2575 - Fax 280864		bearb.: B.B. 08/22 gez.: Y.V. 08/22 gepr.:



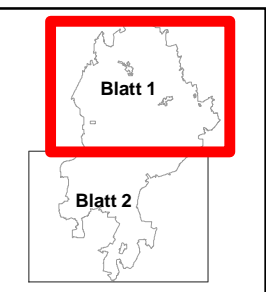
Textkarte 21

Bewertung der Habitateignung für den Kleinspecht

- von besonderer Bedeutung (Wertstufe V)
 - von besonderer bis allgemeiner Bedeutung (Wertstufe IV)
 - von allgemeiner Bedeutung (Wertstufe III)
 - von allgemeiner bis geringer Bedeutung (Wertstufe II)*
 - von geringer Bedeutung (Wertstufe I)
- * = im Planungsraum nicht vorhanden

Sonstiges

- Planungsraum, FFH-Gebiet Nr. 70 „Lüneburger Heide“ (DE 2725-301) und Vogelschutzgebiet Nr. V24 „Lüneburger Heide“ (DE 2725-301)



Quelle: Auszug aus den Geobasisdaten der Niedersächsischen Vermessungs- und Katasterverwaltung, © 2018



Managementplan für das FFH-Gebiet Nr. 70 "Lüneburger Heide" und das Vogelschutzgebiet V24 "Lüneburger Heide"

Bewertung der Habitateignung für den Kleinspecht



Auftraggeber:
Landkreis Heidekreis
Harburger Straße 2
29614 Soltau

Maßstab 1 : 50.000



NORD

Karten-Nr: 21 Blatt: 1



Prof. Dr. Thomas Kaiser - freier Landschaftsarchitekt

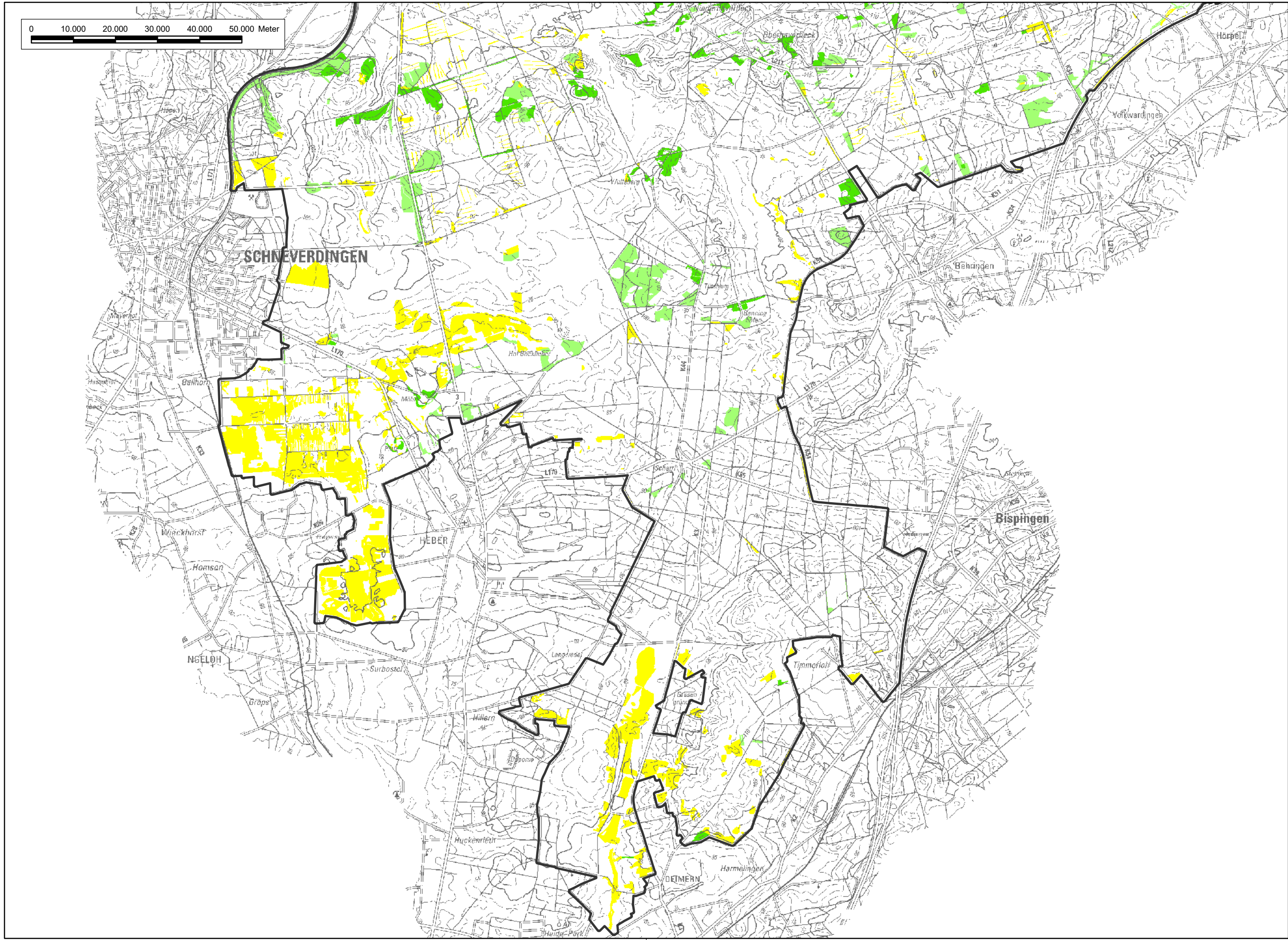
Arbeitsgruppe Land & Wasser

Am Amtshof 18 - 29355 Beedenbostel - Tel. 05145/2575 - Fax 280864

bearb.: B.B. 08/22

gez.: Y.V. 08/22

gepr.: *[Signature]*



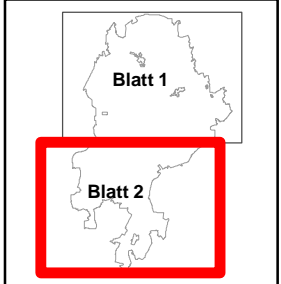
Textkarte 21

Bewertung der Habitateignung für den Kleinspecht

- von besonderer Bedeutung (Wertstufe V)
 - von besonderer bis allgemeiner Bedeutung (Wertstufe IV)
 - von allgemeiner Bedeutung (Wertstufe III)
 - von allgemeiner bis geringer Bedeutung (Wertstufe II)*
 - von geringer Bedeutung (Wertstufe I)
- * = im Planungsraum nicht vorhanden

Sonstiges

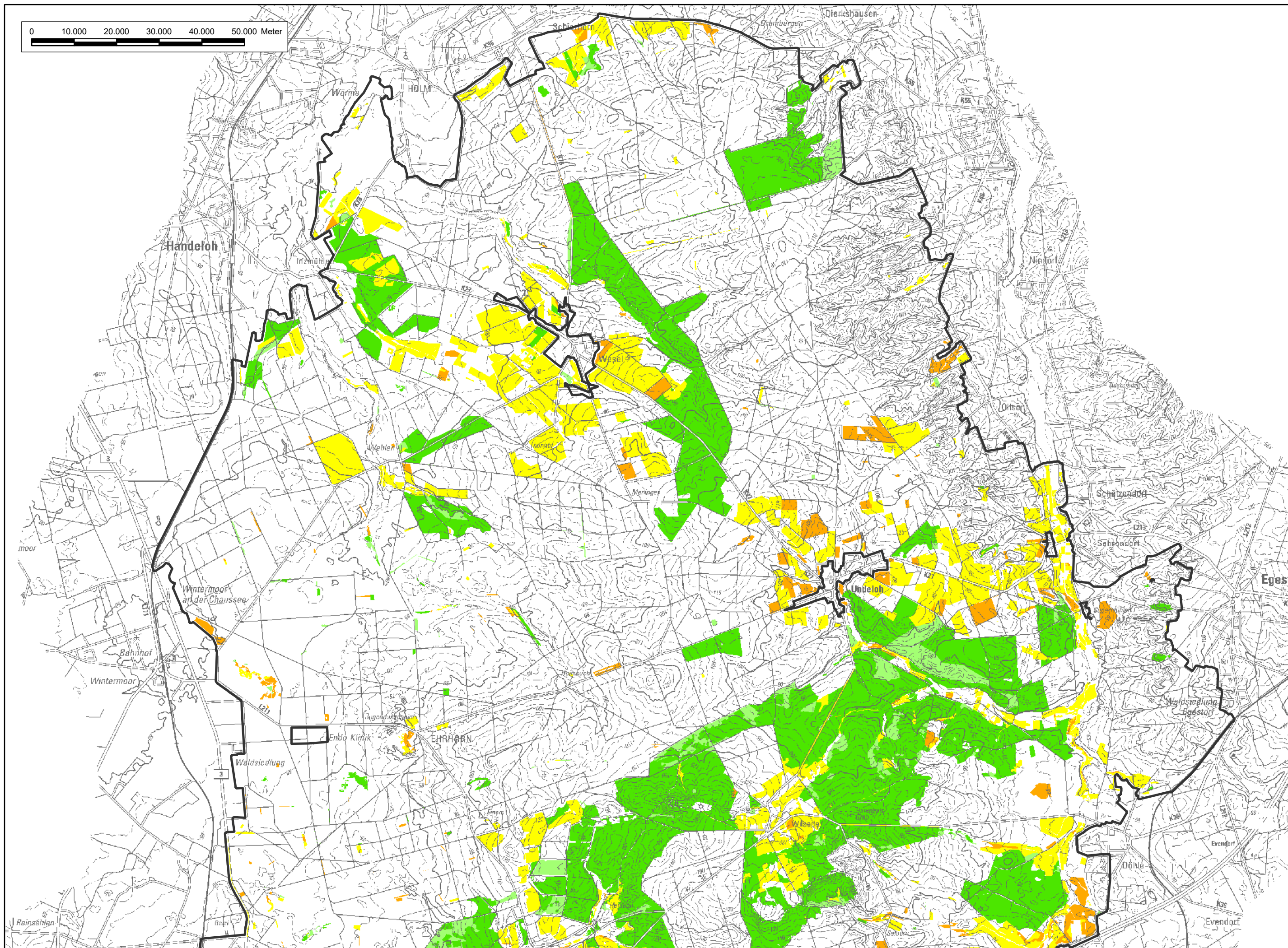
- Planungsraum, FFH-Gebiet Nr. 70 „Lüneburger Heide“ (DE 2725-301) und Vogelschutzgebiet Nr. V24 „Lüneburger Heide“ (DE 2725-301)



Quelle: Auszug aus den Geobasisdaten der Niedersächsischen Vermessungs- und Katasterverwaltung, © 2018



Managementplan für das FFH-Gebiet Nr. 70 "Lüneburger Heide" und das Vogelschutzgebiet V24 "Lüneburger Heide"		
Bewertung der Habitateignung für den Kleinspecht		
	Auftraggeber: Landkreis Heidekreis Harburger Straße 2 29614 Soltau	
Maßstab 1 : 50.000	 N NORD	Karten-Nr: 21 Blatt: 2
 Prof. Dr. Thomas Kaiser - freier Landschaftsarchitekt Arbeitsgruppe Land & Wasser Am Amtshof 18 - 29355 Beedenbostel - Tel. 05145/2575 - Fax 280864	bearb.: B.B. 08/22 gez.: Y.V. 08/22 gepr.:	



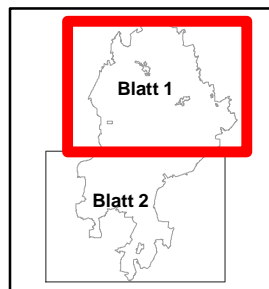
Textkarte 22

Bewertung der Habitateignung für die Kornweihe

- von besonderer Bedeutung (Wertstufe V)
- von besonderer bis allgemeiner Bedeutung (Wertstufe IV)
- von allgemeiner Bedeutung (Wertstufe III)
- von allgemeiner bis geringer Bedeutung (Wertstufe II)
- von geringer Bedeutung (Wertstufe I)

Sonstiges

- Planungsraum, FFH-Gebiet Nr. 70 „Lüneburger Heide“ (DE 2725-301) und Vogelschutzgebiet Nr. V24 „Lüneburger Heide“ (DE 2725-301)



Quelle: Auszug aus den Geobasisdaten der Niedersächsischen Vermessungs- und Katasterverwaltung, © 2018



Managementplan für das FFH-Gebiet Nr. 70 "Lüneburger Heide" und das Vogelschutzgebiet V24 "Lüneburger Heide"

Bewertung der Habitateignung für die Kornweihe



Auftraggeber:
Landkreis Heidekreis
Harburger Straße 2
29614 Soltau

Maßstab 1 : 50.000



NORD

Karten-Nr: 22 Blatt: 1



Prof. Dr. Thomas Kaiser - freier Landschaftsarchitekt

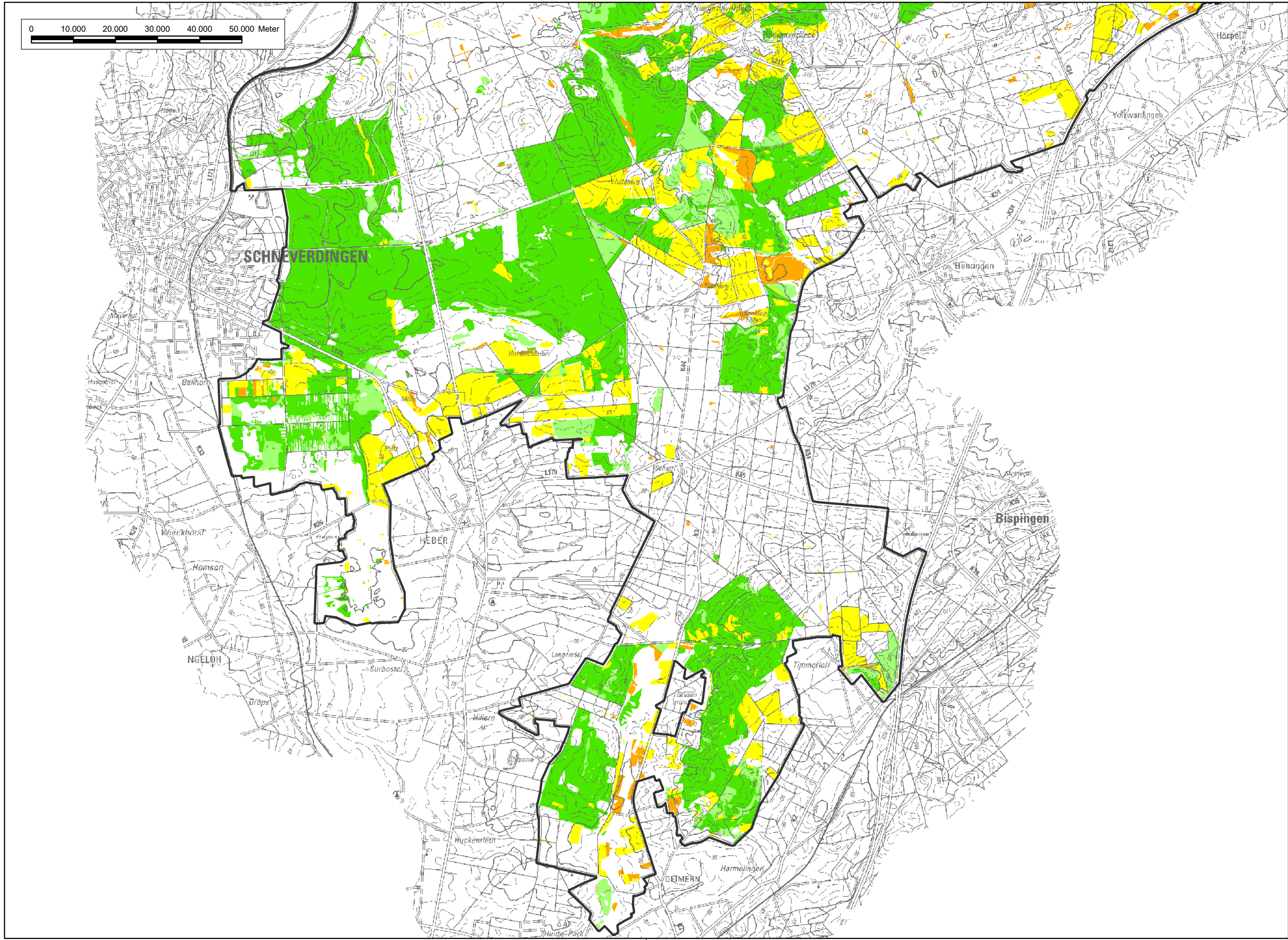
bearb.: B.B. 08/22

Arbeitsgruppe Land & Wasser

gez.: Y.V. 08/22

Am Amtshof 18 - 29355 Beedenbostel - Tel. 05145/2575 - Fax 280864

gepr.: *Kaiser*



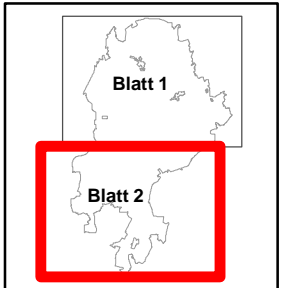
Textkarte 22

Bewertung der Habitateignung für die Kornweihe

- von besonderer Bedeutung (Wertstufe V)
- von besonderer bis allgemeiner Bedeutung (Wertstufe IV)
- von allgemeiner Bedeutung (Wertstufe III)
- von allgemeiner bis geringer Bedeutung (Wertstufe II)
- von geringer Bedeutung (Wertstufe I)

Sonstiges

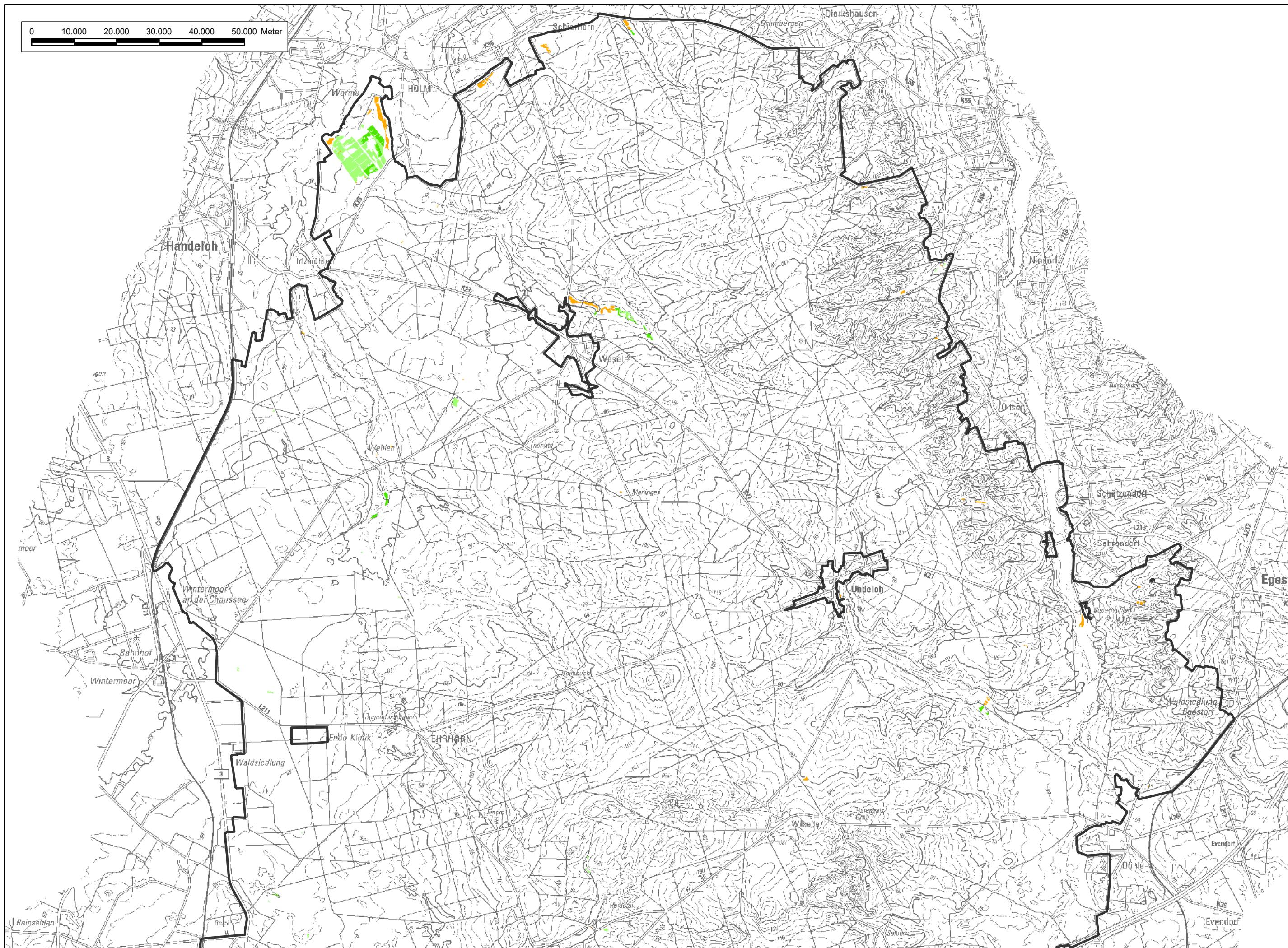
- Planungsraum, FFH-Gebiet Nr. 70 „Lüneburger Heide“ (DE 2725-301) und Vogelschutzgebiet Nr. V24 „Lüneburger Heide“ (DE 2725-301)



Quelle: Auszug aus den Geobasisdaten der Niedersächsischen Vermessungs- und Katasterverwaltung, © 2018



Managementplan für das FFH-Gebiet Nr. 70 "Lüneburger Heide" und das Vogelschutzgebiet V24 "Lüneburger Heide"		
Bewertung der Habitateignung für die Kornweihe		
		Auftraggeber: Landkreis Heidekreis Harburger Straße 2 29614 Soltau
Maßstab 1 : 50.000	N NORD	Karten-Nr: 22 Blatt: 2
Prof. Dr. Thomas Kaiser - freier Landschaftsarchitekt Arbeitsgruppe Land & Wasser Am Amtshof 18 - 29355 Beedenbostel - Tel. 05145/2575 - Fax 280864		bearb.: B.B. 08/22 gez.: Y.V. 08/22 gepr.:



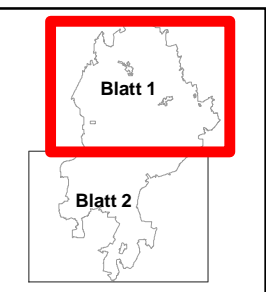
Textkarte 23

Bewertung der Habitateignung für die Krickente

- von besonderer Bedeutung (Wertstufe V)
- von besonderer bis allgemeiner Bedeutung (Wertstufe IV)
- von allgemeiner Bedeutung (Wertstufe III)*
- von allgemeiner bis geringer Bedeutung (Wertstufe II)
- von geringer Bedeutung (Wertstufe I)
- * = im Planungsraum nicht vorhanden

Sonstiges

- Planungsraum, FFH-Gebiet Nr. 70 „Lüneburger Heide“ (DE 2725-301) und Vogelschutzgebiet Nr. V24 „Lüneburger Heide“ (DE 2725-301)



Quelle: Auszug aus den Geobasisdaten der Niedersächsischen Vermessungs- und Katasterverwaltung, © 2018



Managementplan für das FFH-Gebiet Nr. 70 "Lüneburger Heide" und das Vogelschutzgebiet V24 "Lüneburger Heide"

Bewertung der Habitateignung für die Krickente



Auftraggeber:
Landkreis Heidekreis
Harburger Straße 2
29614 Soltau

Maßstab 1 : 50.000



NORD

Karten-Nr: 23 Blatt: 1



Prof. Dr. Thomas Kaiser - freier Landschaftsarchitekt

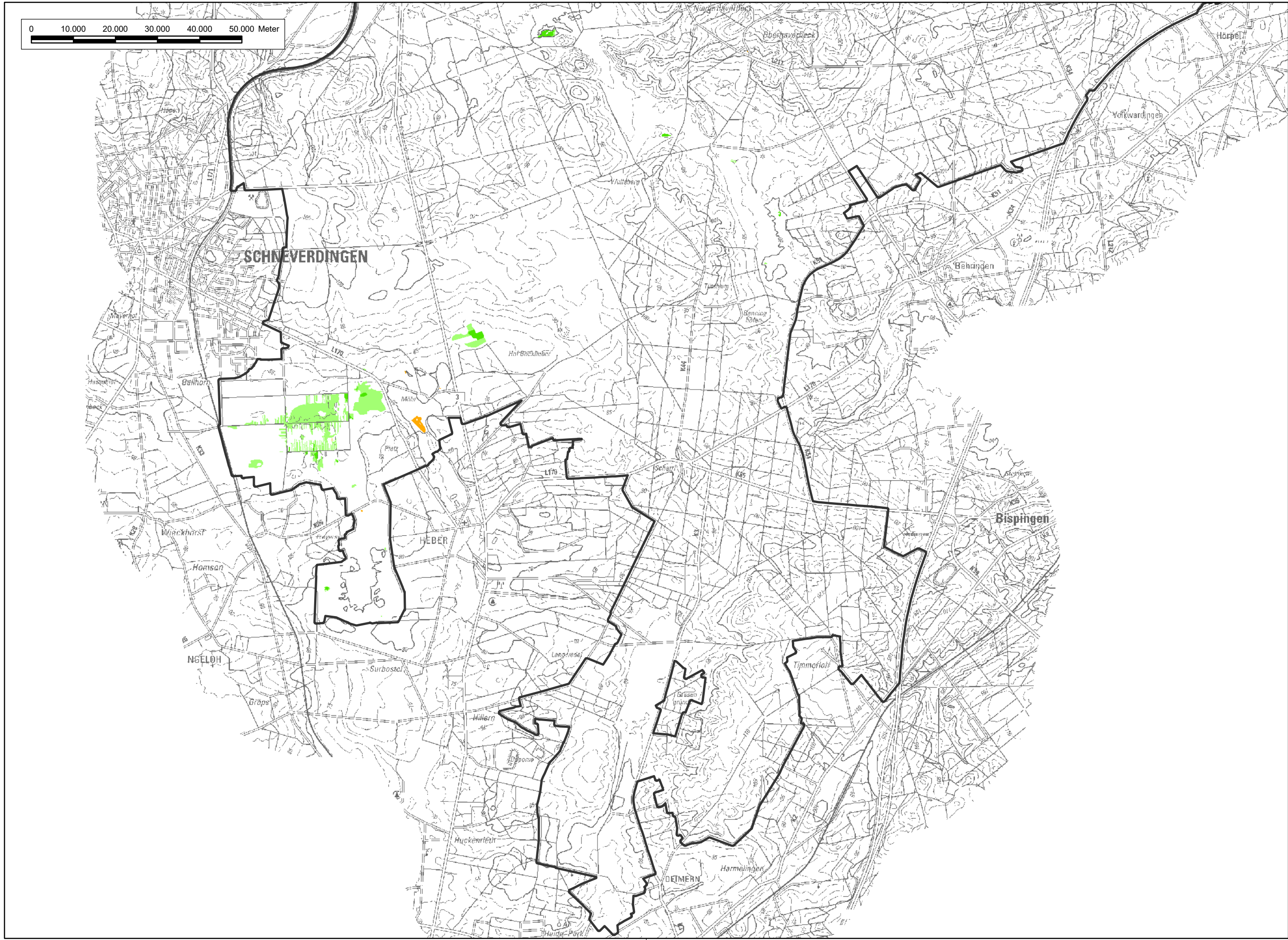
bearb.: B.B. 08/22

Arbeitsgruppe Land & Wasser

gez.: Y.V. 08/22

Am Amtshof 18 - 29355 Beedenbostel - Tel. 05145/2575 - Fax 280864

gepr.: *Kaiser*



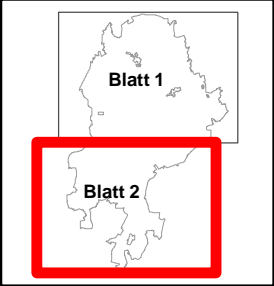
Textkarte 23

Bewertung der Habitateignung für die Krickente

- von besonderer Bedeutung (Wertstufe V)
 - von besonderer bis allgemeiner Bedeutung (Wertstufe IV)
 - von allgemeiner Bedeutung (Wertstufe III)*
 - von allgemeiner bis geringer Bedeutung (Wertstufe II)
 - von geringer Bedeutung (Wertstufe I)
- * = im Planungsraum nicht vorhanden

Sonstiges

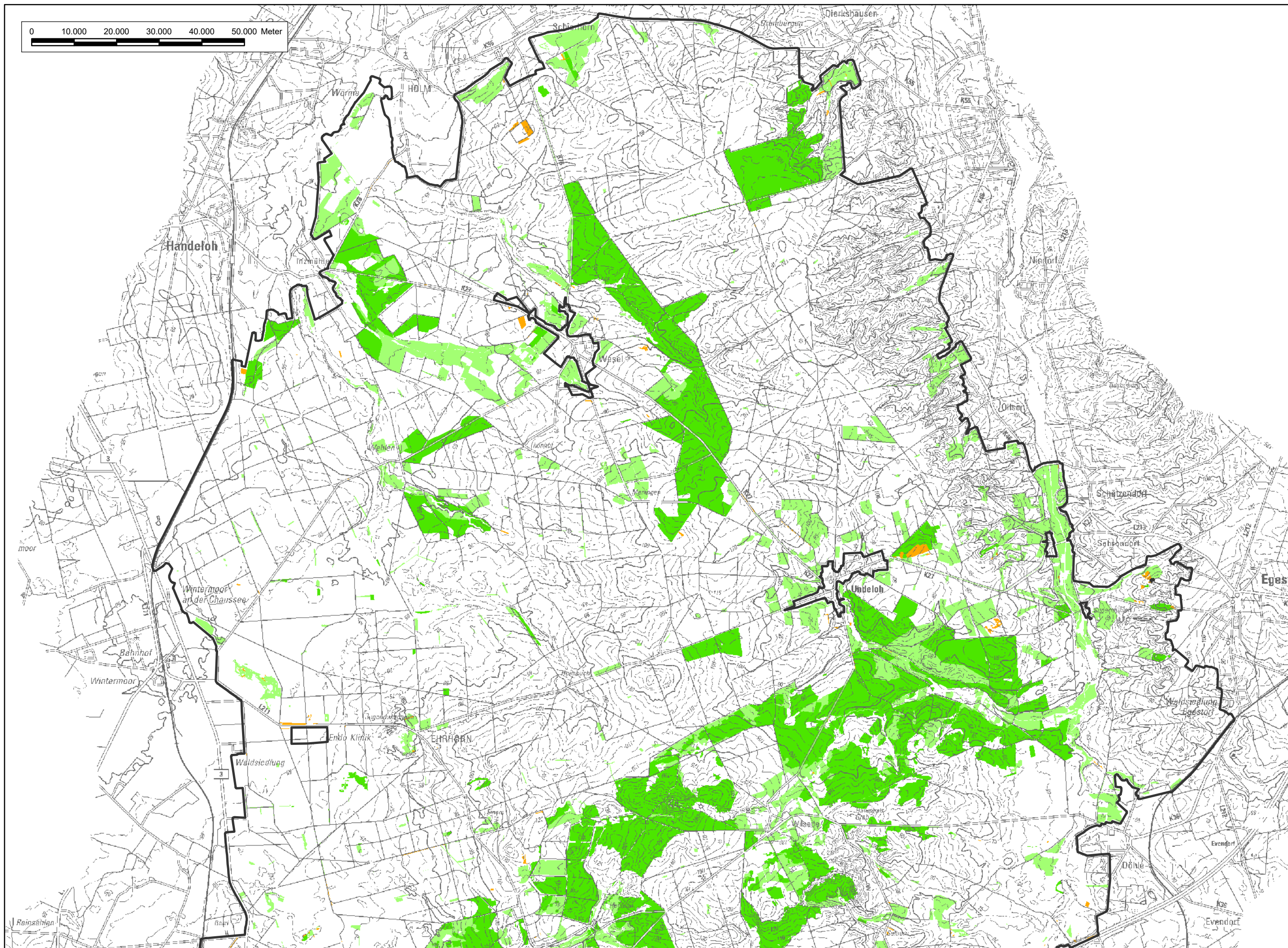
- Planungsraum, FFH-Gebiet Nr. 70 „Lüneburger Heide“ (DE 2725-301) und Vogelschutzgebiet Nr. V24 „Lüneburger Heide“ (DE 2725-301)



Quelle: Auszug aus den Geobasisdaten der Niedersächsischen Vermessungs- und Katasterverwaltung, © 2018



Managementplan für das FFH-Gebiet Nr. 70 "Lüneburger Heide" und das Vogelschutzgebiet V24 "Lüneburger Heide"		
Bewertung der Habitateignung für die Krickente		
		Auftraggeber: Landkreis Heidekreis Harburger Straße 2 29614 Soltau
Maßstab 1 : 50.000	 NORD	Karten-Nr: 23 Blatt: 2
 Prof. Dr. Thomas Kaiser - freier Landschaftsarchitekt Arbeitsgruppe Land & Wasser Am Amtshof 18 - 29355 Beedenbostel - Tel. 05145/2575 - Fax 280864		bearb.: B.B. 08/22 gez.: Y.V. 08/22 gepr.:



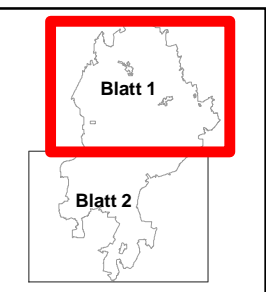
Textkarte 24

Bewertung der Habitateignung für den Neuntöter

- von besonderer Bedeutung (Wertstufe V)
 - von besonderer bis allgemeiner Bedeutung (Wertstufe IV)
 - von allgemeiner Bedeutung (Wertstufe III)*
 - von allgemeiner bis geringer Bedeutung (Wertstufe II)
 - von geringer Bedeutung (Wertstufe I)
- * = im Planungsraum nicht vorhanden

Sonstiges

- Planungsraum, FFH-Gebiet Nr. 70 „Lüneburger Heide“ (DE 2725-301) und Vogelschutzgebiet Nr. V24 „Lüneburger Heide“ (DE 2725-301)



Quelle: Auszug aus den Geobasisdaten der Niedersächsischen Vermessungs- und Katasterverwaltung, © 2018



Managementplan für das FFH-Gebiet Nr. 70 "Lüneburger Heide" und das Vogelschutzgebiet V24 "Lüneburger Heide"

Bewertung der Habitateignung für den Neuntöter



Auftraggeber:
Landkreis Heidekreis
Harburger Straße 2
29614 Soltau

Maßstab 1 : 50.000



NORD

Karten-Nr: 24 Blatt: 1



Prof. Dr. Thomas Kaiser - freier Landschaftsarchitekt

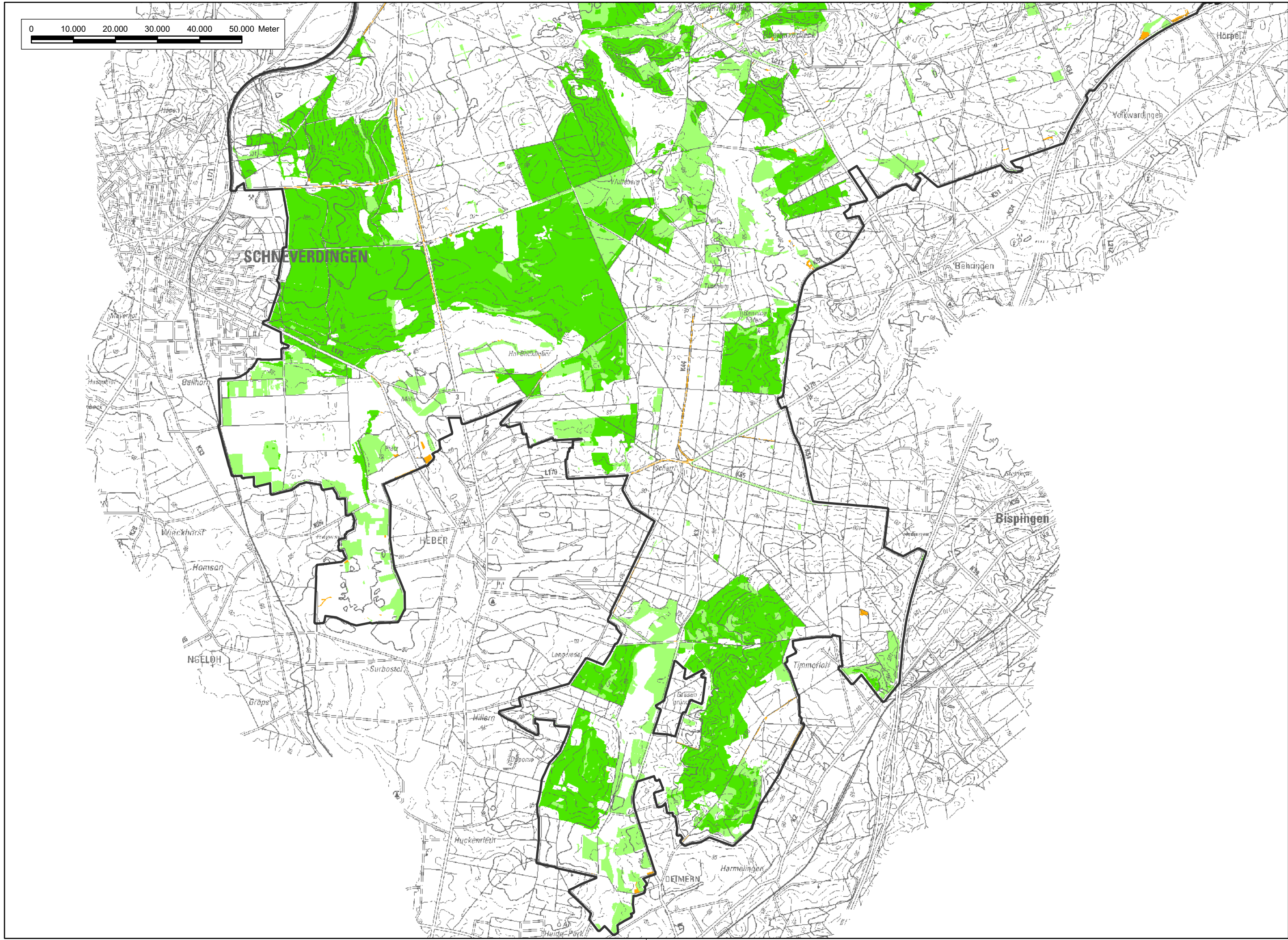
bearb.: B.B. 08/22

Arbeitsgruppe Land & Wasser

gez.: Y.V. 08/22

Am Amtshof 18 - 29355 Beedenbostel - Tel. 05145/2575 - Fax 280864

gepr.: *Kaiser*



Textkarte 24

Bewertung der Habitateignung für den Neuntöter

- von besonderer Bedeutung (Wertstufe V)
 - von besonderer bis allgemeiner Bedeutung (Wertstufe IV)
 - von allgemeiner Bedeutung (Wertstufe III)*
 - von allgemeiner bis geringer Bedeutung (Wertstufe II)
 - von geringer Bedeutung (Wertstufe I)
- * = im Planungsraum nicht vorhanden

Sonstiges

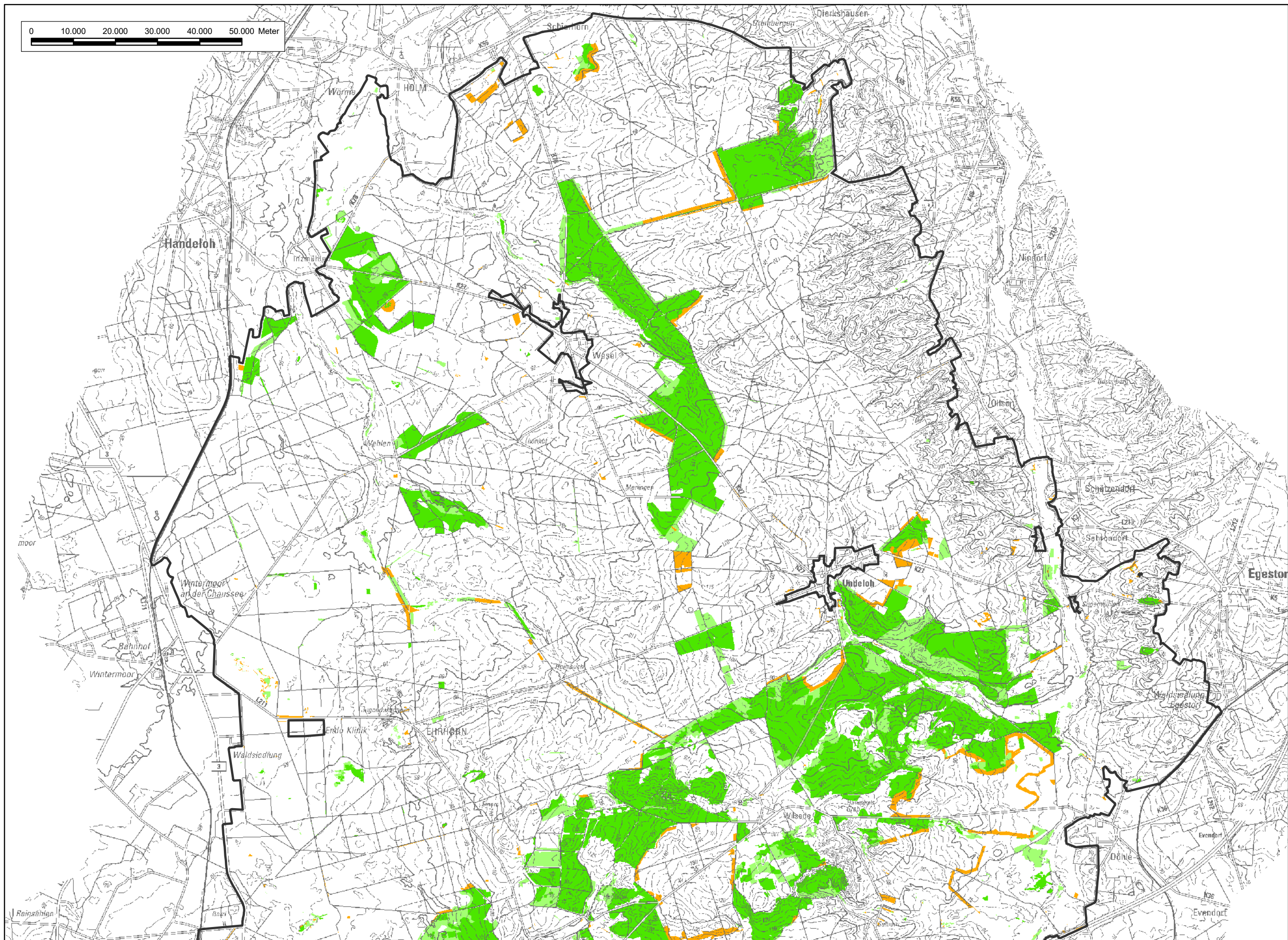
- Planungsraum, FFH-Gebiet Nr. 70 „Lüneburger Heide“ (DE 2725-301) und Vogelschutzgebiet Nr. V24 „Lüneburger Heide“ (DE 2725-301)



Quelle: Auszug aus den Geobasisdaten der Niedersächsischen Vermessungs- und Katasterverwaltung, © 2018



Managementplan für das FFH-Gebiet Nr. 70 "Lüneburger Heide" und das Vogelschutzgebiet V24 "Lüneburger Heide"		
Bewertung der Habitateignung für den Neuntöter		
	Auftraggeber: Landkreis Heidekreis Harburger Straße 2 29614 Soltau	
Maßstab 1 : 50.000	 N NORD	Karten-Nr: 24 Blatt: 2
 Prof. Dr. Thomas Kaiser - freier Landschaftsarchitekt Arbeitsgruppe Land & Wasser Am Amtshof 18 - 29355 Beedenbostel - Tel. 05145/2575 - Fax 280864	bearb.: B.B. 08/22 gez.: Y.V. 08/22 gepr.:	



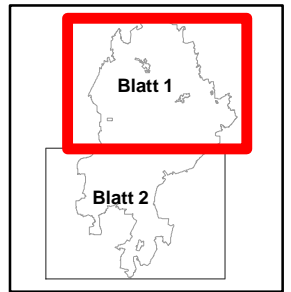
Textkarte 25

Bewertung der Habitateignung für den Raubwürger

- von besonderer Bedeutung (Wertstufe V)
- von besonderer bis allgemeiner Bedeutung (Wertstufe IV)
- von allgemeiner Bedeutung (Wertstufe III)*
- von allgemeiner bis geringer Bedeutung (Wertstufe II)
- von geringer Bedeutung (Wertstufe I)
- * = im Planungsraum nicht vorhanden

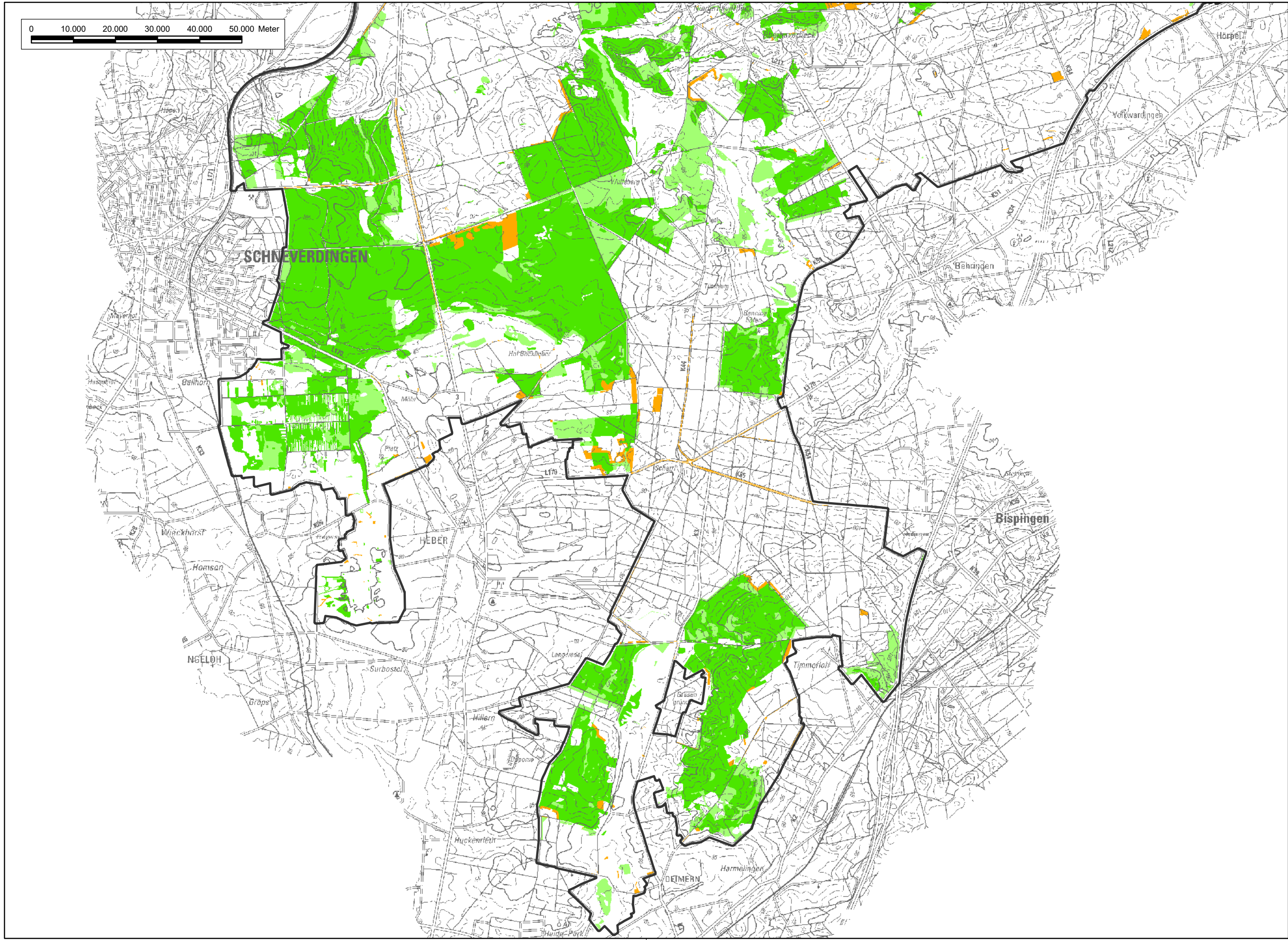
Sonstiges

- Planungsraum, FFH-Gebiet Nr. 70 „Lüneburger Heide“ (DE 2725-301) und Vogelschutzgebiet Nr. V24 „Lüneburger Heide“ (DE 2725-301)



Quelle: Auszug aus den Geobasisdaten der Niedersächsischen Vermessungs- und Katasterverwaltung, © 2018

Managementplan für das FFH-Gebiet Nr. 70 "Lüneburger Heide" und das Vogelschutzgebiet V24 "Lüneburger Heide"		
Bewertung der Habitateignung für den Raubwürger		
		Auftraggeber: Landkreis Heidekreis Harburger Straße 2 29614 Soltau
Maßstab 1 : 50.000	NORD	Karten-Nr: 25 Blatt: 1
Prof. Dr. Thomas Kaiser - freier Landschaftsarchitekt Arbeitsgruppe Land & Wasser Am Amtshof 18 - 29355 Beedenbostel - Tel. 05145/2575 - Fax 280864		bearb.: B.B. 08/22 gez.: Y.V. 08/22 gepr.:



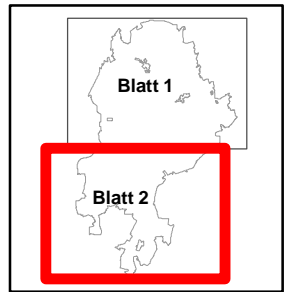
Textkarte 25

Bewertung der Habitateignung für den Raubwürger

- von besonderer Bedeutung (Wertstufe V)
 - von besonderer bis allgemeiner Bedeutung (Wertstufe IV)
 - von allgemeiner Bedeutung (Wertstufe III)*
 - von allgemeiner bis geringer Bedeutung (Wertstufe II)
 - von geringer Bedeutung (Wertstufe I)
- * = im Planungsraum nicht vorhanden

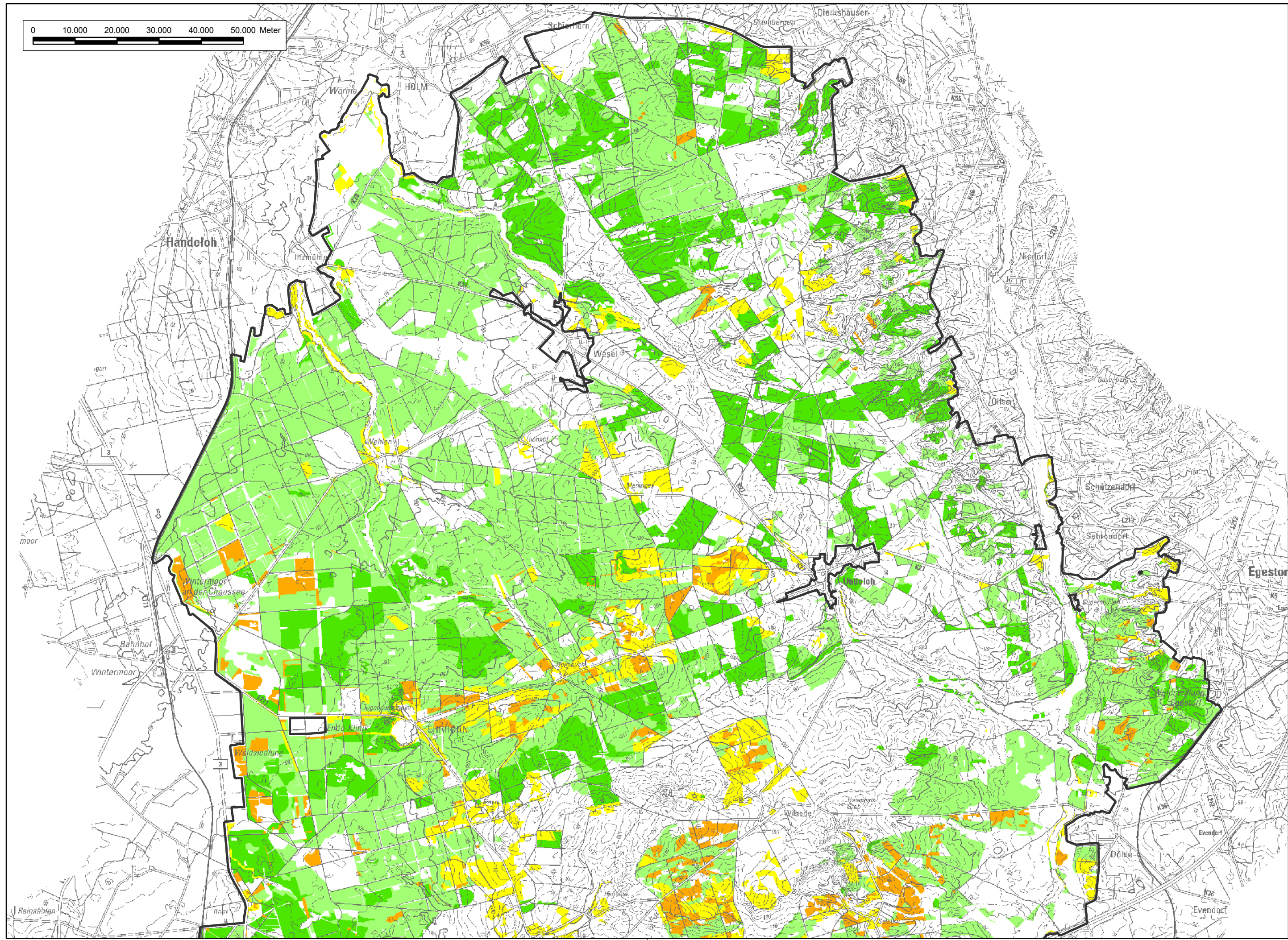
Sonstiges

- Planungsraum, FFH-Gebiet Nr. 70 „Lüneburger Heide“ (DE 2725-301) und Vogelschutzgebiet Nr. V24 „Lüneburger Heide“ (DE 2725-301)



Quelle: Auszug aus den Geobasisdaten der Niedersächsischen Vermessungs- und Katasterverwaltung, © 2018

Managementplan für das FFH-Gebiet Nr. 70 "Lüneburger Heide" und das Vogelschutzgebiet V24 "Lüneburger Heide"		
Bewertung der Habitateignung für den Raubwürger		
		Auftraggeber: Landkreis Heidekreis Harburger Straße 2 29614 Soltau
Maßstab 1 : 50.000	 NORD	Karten-Nr: 25 Blatt: 2
 Prof. Dr. Thomas Kaiser - freier Landschaftsarchitekt Arbeitsgruppe Land & Wasser Am Amtshof 18 - 29355 Beedenbostel - Tel. 05145/2575 - Fax 280864		bearb.:B.B. 08/22 gez.: Y.V. 08/22 gepr.:



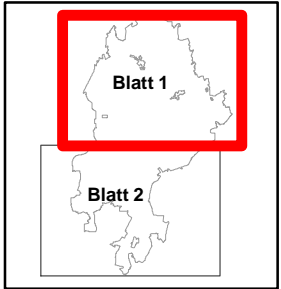
Textkarte 26

Bewertung der Habitateignung für den Raufußkauz

- von besonderer Bedeutung (Wertstufe V)
- von besonderer bis allgemeiner Bedeutung (Wertstufe IV)
- von allgemeiner Bedeutung (Wertstufe III)
- von allgemeiner bis geringer Bedeutung (Wertstufe II)
- von geringer Bedeutung (Wertstufe I)

Sonstiges

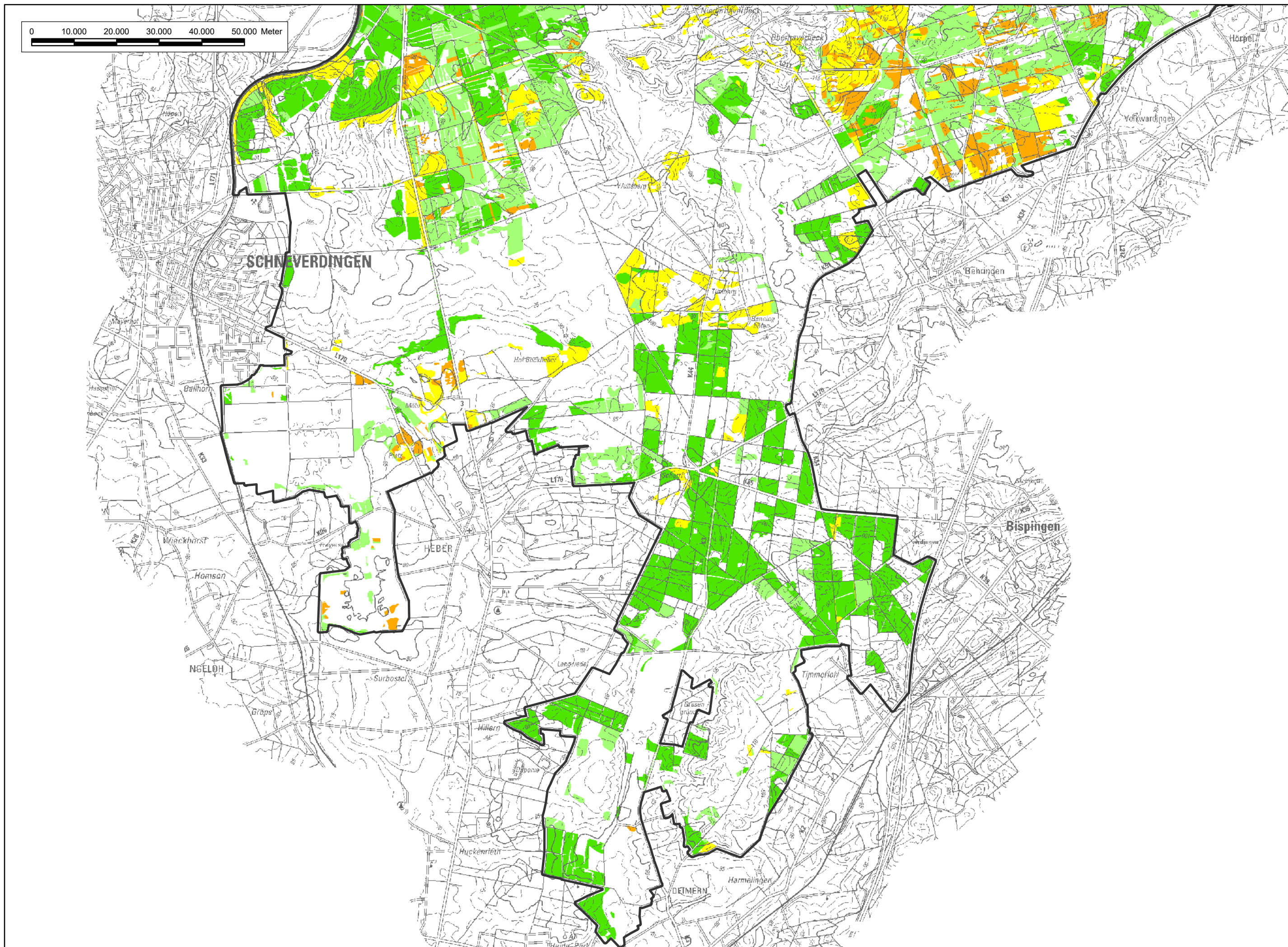
- Planungsraum, FFH-Gebiet Nr. 70 „Lüneburger Heide“ (DE 2725-301) und Vogelschutzgebiet Nr. V24 „Lüneburger Heide“ (DE 2725-301)



Quelle: Auszug aus den Geobasisdaten der Niedersächsischen Vermessungs- und Katasterverwaltung, © 2018



Managementplan für das FFH-Gebiet Nr. 70 "Lüneburger Heide" und das Vogelschutzgebiet V24 "Lüneburger Heide"		
Bewertung der Habitateignung für den Raufußkauz		
	Auftraggeber: Landkreis Heidekreis Harburger Straße 2 29614 Soltau	
Maßstab 1 : 50.000	 N NORD	Karten-Nr: 26 Blatt: 1
 Prof. Dr. Thomas Kaiser - freier Landschaftsarchitekt Arbeitsgruppe Land & Wasser Am Amtshof 18 - 29355 Beedenbostel - Tel. 05145/2575 - Fax 280864		bearb.: B.B. 08/22 gez.: Y.V. 08/22 gepr.:



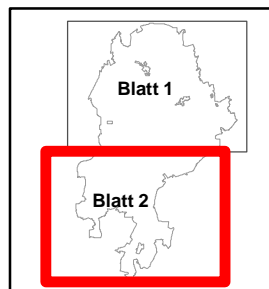
Textkarte 26

Bewertung der Habitateignung für den Raufußkauz

- von besonderer Bedeutung (Wertstufe V)
- von besonderer bis allgemeiner Bedeutung (Wertstufe IV)
- von allgemeiner Bedeutung (Wertstufe III)
- von allgemeiner bis geringer Bedeutung (Wertstufe II)
- von geringer Bedeutung (Wertstufe I)

Sonstiges

- Planungsraum, FFH-Gebiet Nr. 70 „Lüneburger Heide“ (DE 2725-301) und Vogelschutzgebiet Nr. V24 „Lüneburger Heide“ (DE 2725-301)



Quelle: Auszug aus den Geobasisdaten der Niedersächsischen Vermessungs- und Katasterverwaltung, © 2018



Managementplan für das FFH-Gebiet Nr. 70 "Lüneburger Heide" und das Vogelschutzgebiet V24 "Lüneburger Heide"

Bewertung der Habitateignung für den Raufußkauz



Auftraggeber:
Landkreis Heidekreis
Harburger Straße 2
29614 Soltau

Maßstab 1 : 50.000



NORD

Karten-Nr: 26 Blatt: 2



Prof. Dr. Thomas Kaiser - freier Landschaftsarchitekt

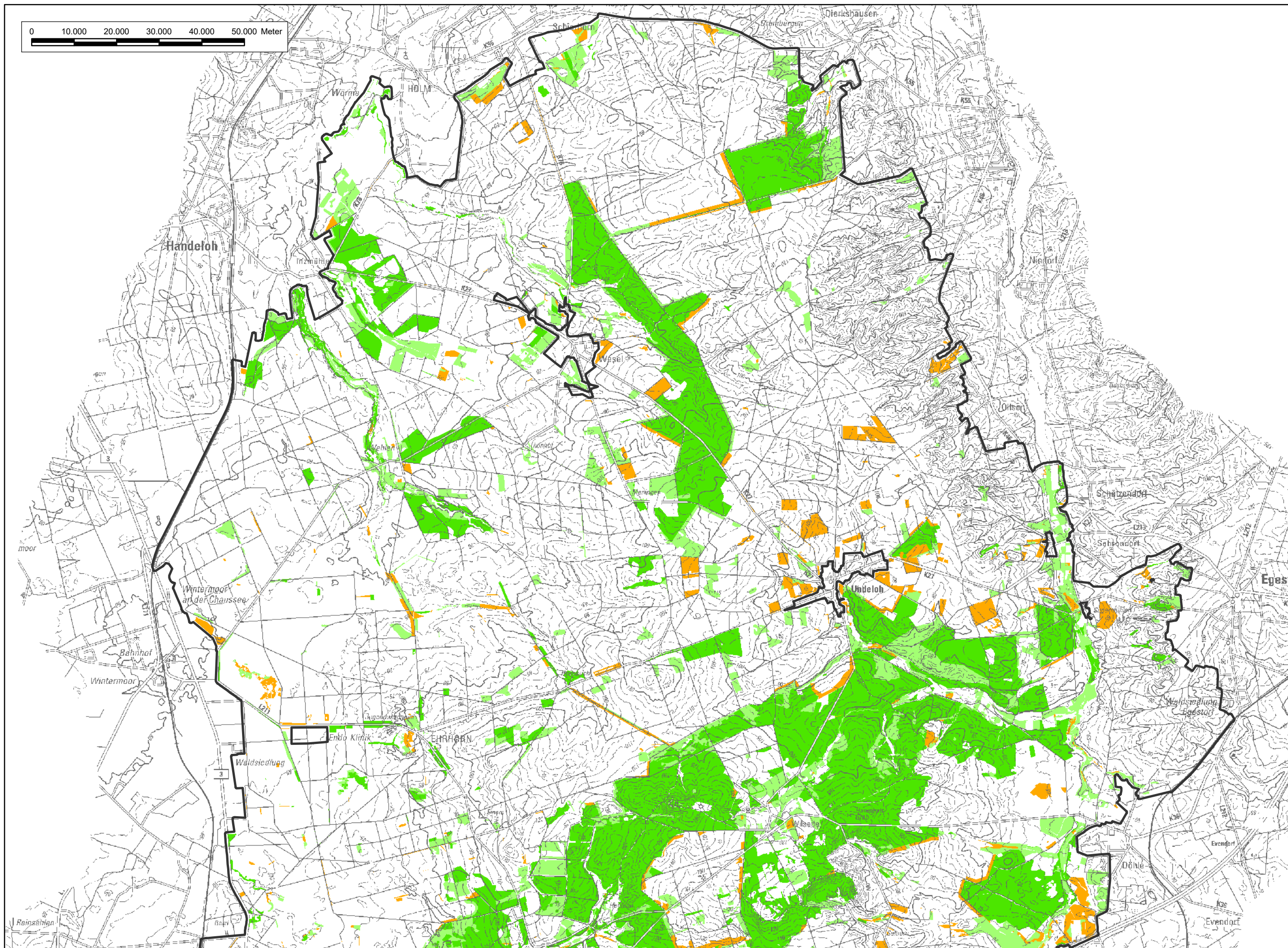
bearb.: B.B. 08/22

Arbeitsgruppe Land & Wasser

gez.: Y.V. 08/22

Am Amtshof 18 - 29355 Beedenbostel - Tel. 05145/2575 - Fax 280864

gepr.:



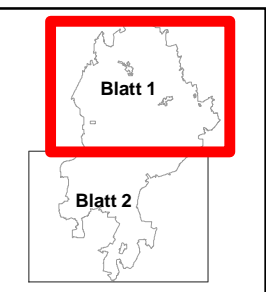
Textkarte 27

Bewertung der Habitateignung für den Rotmilan

- von besonderer Bedeutung (Wertstufe V)
 - von besonderer bis allgemeiner Bedeutung (Wertstufe IV)
 - von allgemeiner Bedeutung (Wertstufe III)*
 - von allgemeiner bis geringer Bedeutung (Wertstufe II)
 - von geringer Bedeutung (Wertstufe I)
- * = im Planungsraum nicht vorhanden

Sonstiges

- Planungsraum, FFH-Gebiet Nr. 70 „Lüneburger Heide“ (DE 2725-301) und Vogelschutzgebiet Nr. V24 „Lüneburger Heide“ (DE 2725-301)



Quelle: Auszug aus den Geobasisdaten der Niedersächsischen Vermessungs- und Katasterverwaltung, © 2018



Managementplan für das FFH-Gebiet Nr. 70 "Lüneburger Heide" und das Vogelschutzgebiet V24 "Lüneburger Heide"

Bewertung der Habitateignung für den Rotmilan



Auftraggeber:
Landkreis Heidekreis
Harburger Straße 2
29614 Soltau

Maßstab 1 : 50.000



NORD

Karten-Nr: 27 Blatt: 1



Prof. Dr. Thomas Kaiser - freier Landschaftsarchitekt

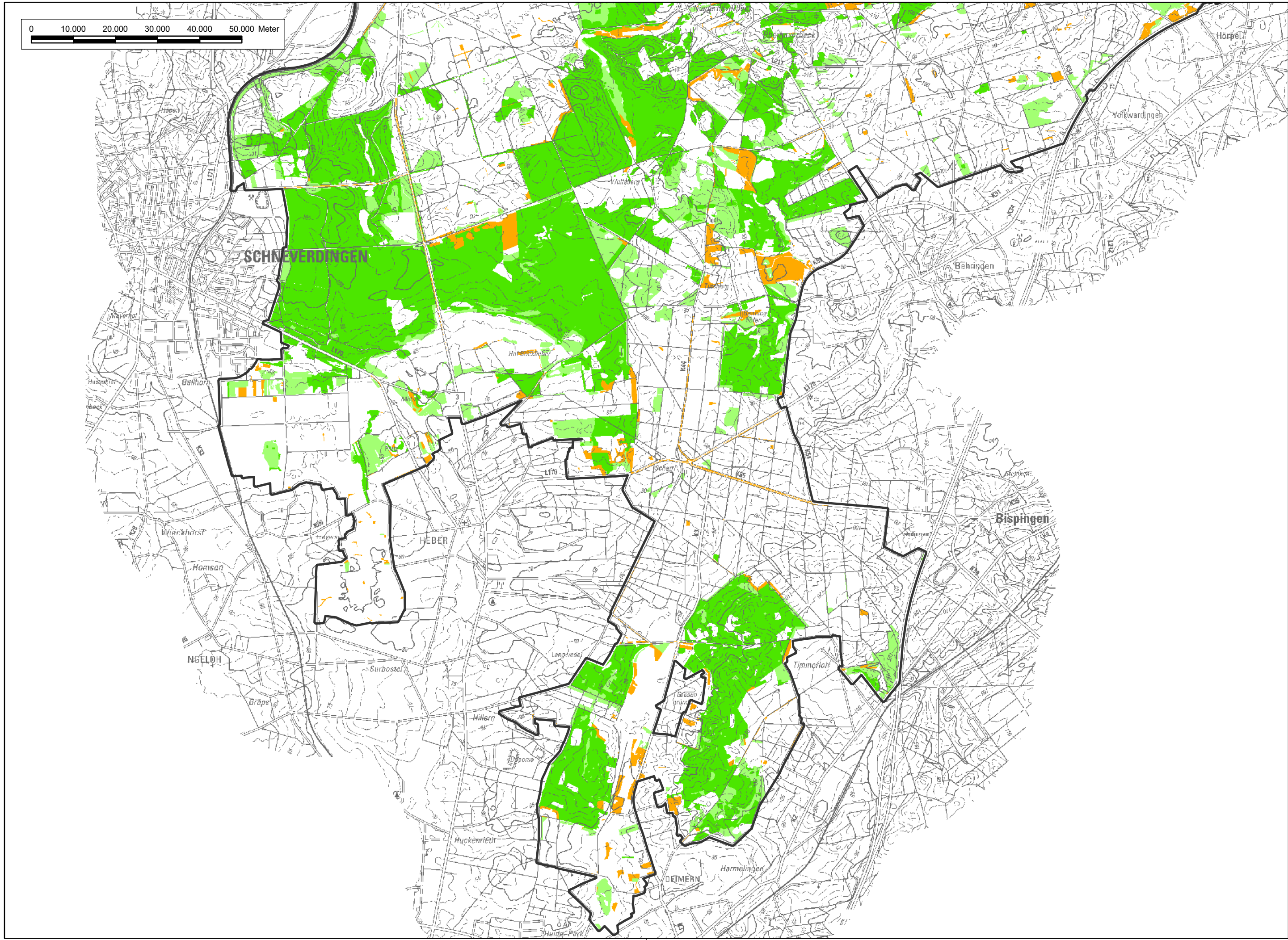
bearb.: B.B. 08/22

Arbeitsgruppe Land & Wasser

gez.: Y.V. 08/22

Am Amtshof 18 - 29355 Beedenbostel - Tel. 05145/2575 - Fax 280864

gepr.:



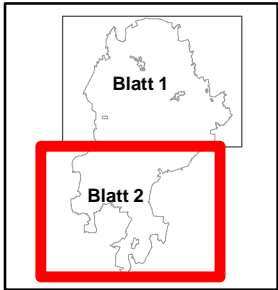
Textkarte 27

Bewertung der Habitateignung für den Rotmilan

- von besonderer Bedeutung (Wertstufe V)
 - von besonderer bis allgemeiner Bedeutung (Wertstufe IV)
 - von allgemeiner Bedeutung (Wertstufe III)*
 - von allgemeiner bis geringer Bedeutung (Wertstufe II)
 - von geringer Bedeutung (Wertstufe I)
- * = im Planungsraum nicht vorhanden

Sonstiges

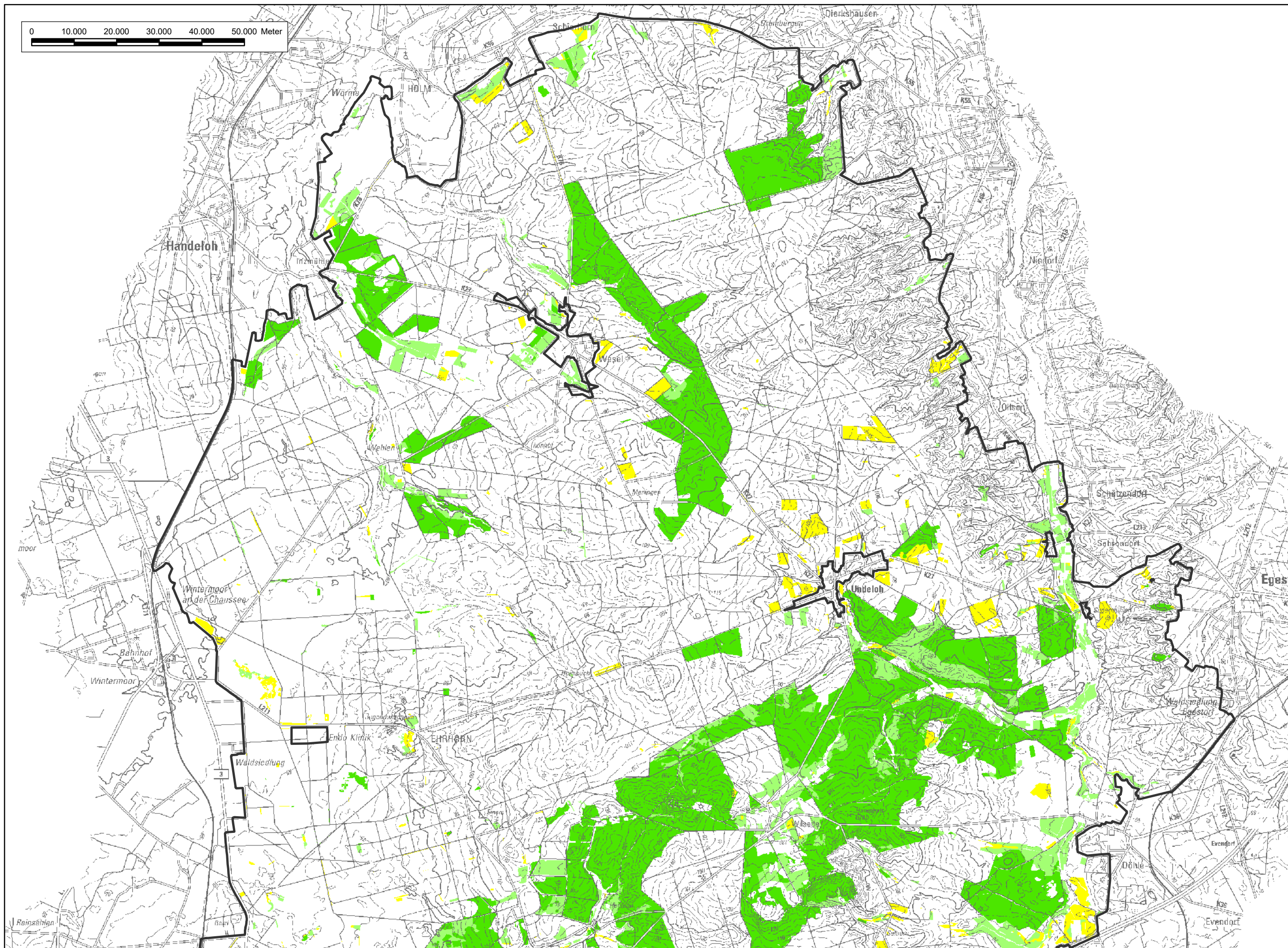
- Planungsraum, FFH-Gebiet Nr. 70 „Lüneburger Heide“ (DE 2725-301) und Vogelschutzgebiet Nr. V24 „Lüneburger Heide“ (DE 2725-301)



Quelle: Auszug aus den Geobasisdaten der Niedersächsischen Vermessungs- und Katasterverwaltung, © 2018



Managementplan für das FFH-Gebiet Nr. 70 "Lüneburger Heide" und das Vogelschutzgebiet V24 "Lüneburger Heide"		
Bewertung der Habitateignung für den Rotmilan		
		Auftraggeber: Landkreis Heidekreis Harburger Straße 2 29614 Soltau
Maßstab 1 : 50.000	N NORD	Karten-Nr: 27 Blatt: 2
Prof. Dr. Thomas Kaiser - freier Landschaftsarchitekt Arbeitsgruppe Land & Wasser Am Amtshof 18 - 29355 Beedenbostel - Tel. 05145/2575 - Fax 280864		bearb.: B.B. 08/22 gez.: Y.V. 08/22 gepr.:



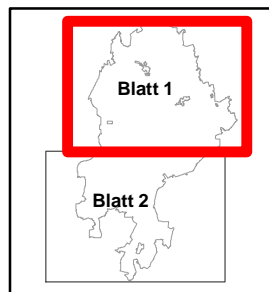
Textkarte 28

Bewertung der Habitateignung für das Schwarzkehlchen

- von besonderer Bedeutung (Wertstufe V)
- von besonderer bis allgemeiner Bedeutung (Wertstufe IV)
- von allgemeiner Bedeutung (Wertstufe III)
- von allgemeiner bis geringer Bedeutung (Wertstufe II)*
- von geringer Bedeutung (Wertstufe I)
- * = im Planungsraum nicht vorhanden

Sonstiges

- Planungsraum, FFH-Gebiet Nr. 70 „Lüneburger Heide“ (DE 2725-301) und Vogelschutzgebiet Nr. V24 „Lüneburger Heide“ (DE 2725-301)



Quelle: Auszug aus den Geobasisdaten der Niedersächsischen Vermessungs- und Katasterverwaltung, © 2018



Managementplan für das FFH-Gebiet Nr. 70 "Lüneburger Heide" und das Vogelschutzgebiet V24 "Lüneburger Heide"

Bewertung der Habitateignung für das Schwarzkehlchen



Auftraggeber:
Landkreis Heidekreis
Harburger Straße 2
29614 Soltau

Maßstab 1 : 50.000



NORD

Karten-Nr: 28 Blatt: 1



Prof. Dr. Thomas Kaiser - freier Landschaftsarchitekt

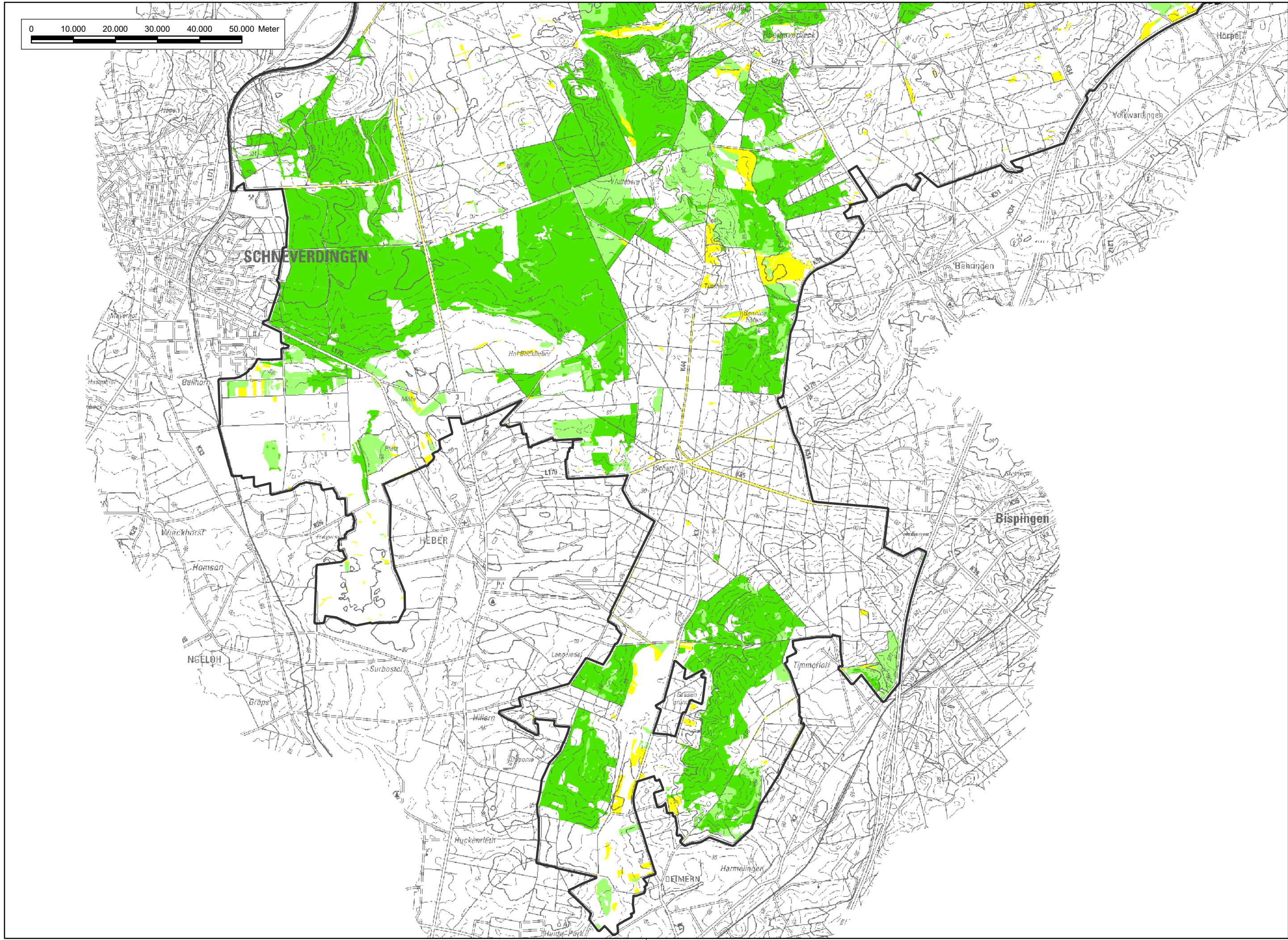
Arbeitsgruppe Land & Wasser

Am Amtshof 18 - 29355 Beedenbostel - Tel. 05145/2575 - Fax 280864

bearb.: B.B. 08/22

gez.: Y.V. 08/22

gepr.: *[Signature]*



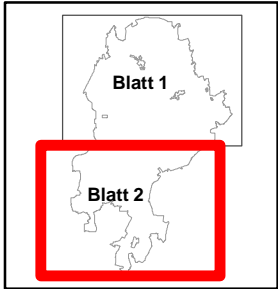
Textkarte 28

Bewertung der Habitateignung für das Schwarzkehlchen

- von besonderer Bedeutung (Wertstufe V)
 - von besonderer bis allgemeiner Bedeutung (Wertstufe IV)
 - von allgemeiner Bedeutung (Wertstufe III)
 - von allgemeiner bis geringer Bedeutung (Wertstufe II)*
 - von geringer Bedeutung (Wertstufe I)
- * = im Planungsraum nicht vorhanden

Sonstiges

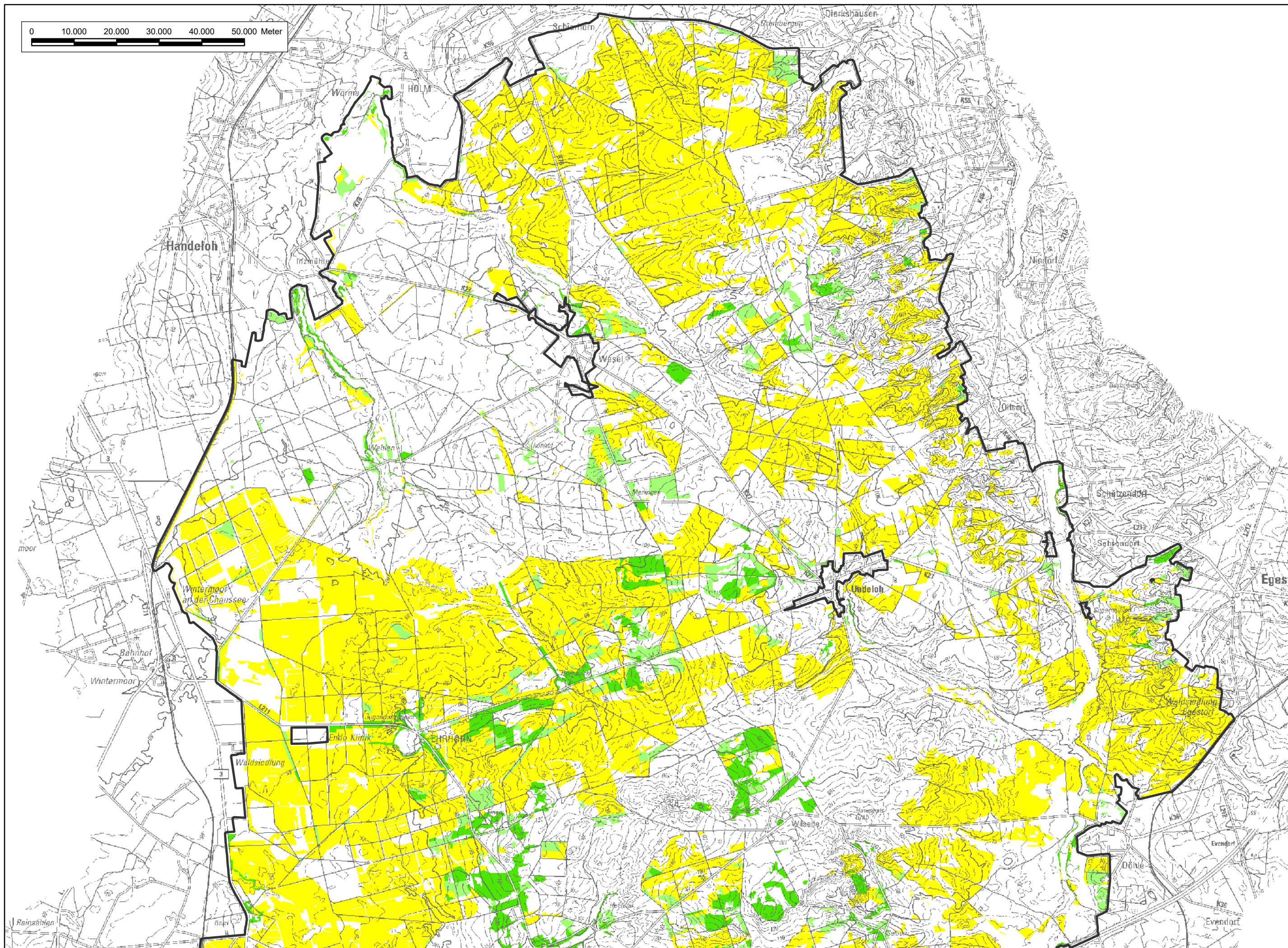
- Planungsraum, FFH-Gebiet Nr. 70 „Lüneburger Heide“ (DE 2725-301) und Vogelschutzgebiet Nr. V24 „Lüneburger Heide“ (DE 2725-301)



Quelle: Auszug aus den Geobasisdaten der Niedersächsischen Vermessungs- und Katasterverwaltung, © 2018



Managementplan für das FFH-Gebiet Nr. 70 "Lüneburger Heide" und das Vogelschutzgebiet V24 "Lüneburger Heide"		
Bewertung der Habitateignung für das Schwarzkehlchen		
	Auftraggeber: Landkreis Heidekreis Harburger Straße 2 29614 Soltau	
Maßstab 1 : 50.000	 N NORD	Karten-Nr: 28 Blatt: 2
 Prof. Dr. Thomas Kaiser - freier Landschaftsarchitekt Arbeitsgruppe Land & Wasser Am Amtshof 18 - 29355 Beedenbostel - Tel. 05145/2575 - Fax 280864	bearb.: B.B. 08/22 gez.: Y.V. 08/22 gepr.:	



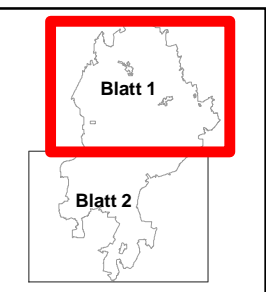
Textkarte 29

Bewertung der Habitateignung für den Schwarzspecht

- von besonderer Bedeutung (Wertstufe V)
 - von besonderer bis allgemeiner Bedeutung (Wertstufe IV)
 - von allgemeiner Bedeutung (Wertstufe III)
 - von allgemeiner bis geringer Bedeutung (Wertstufe II)*
 - von geringer Bedeutung (Wertstufe I)
- * = im Planungsraum nicht vorhanden

Sonstiges

- Planungsraum, FFH-Gebiet Nr. 70 „Lüneburger Heide“ (DE 2725-301) und Vogelschutzgebiet Nr. V24 „Lüneburger Heide“ (DE 2725-301)



Quelle: Auszug aus den Geobasisdaten der Niedersächsischen Vermessungs- und Katasterverwaltung, © 2018



Managementplan für das FFH-Gebiet Nr. 70 "Lüneburger Heide" und das Vogelschutzgebiet V24 "Lüneburger Heide"

Bewertung der Habitateignung für den Schwarzspecht



Auftraggeber:
Landkreis Heidekreis
Harburger Straße 2
29614 Soltau

Maßstab 1 : 50.000



NORD

Karten-Nr: 29 Blatt: 1



Prof. Dr. Thomas Kaiser - freier Landschaftsarchitekt

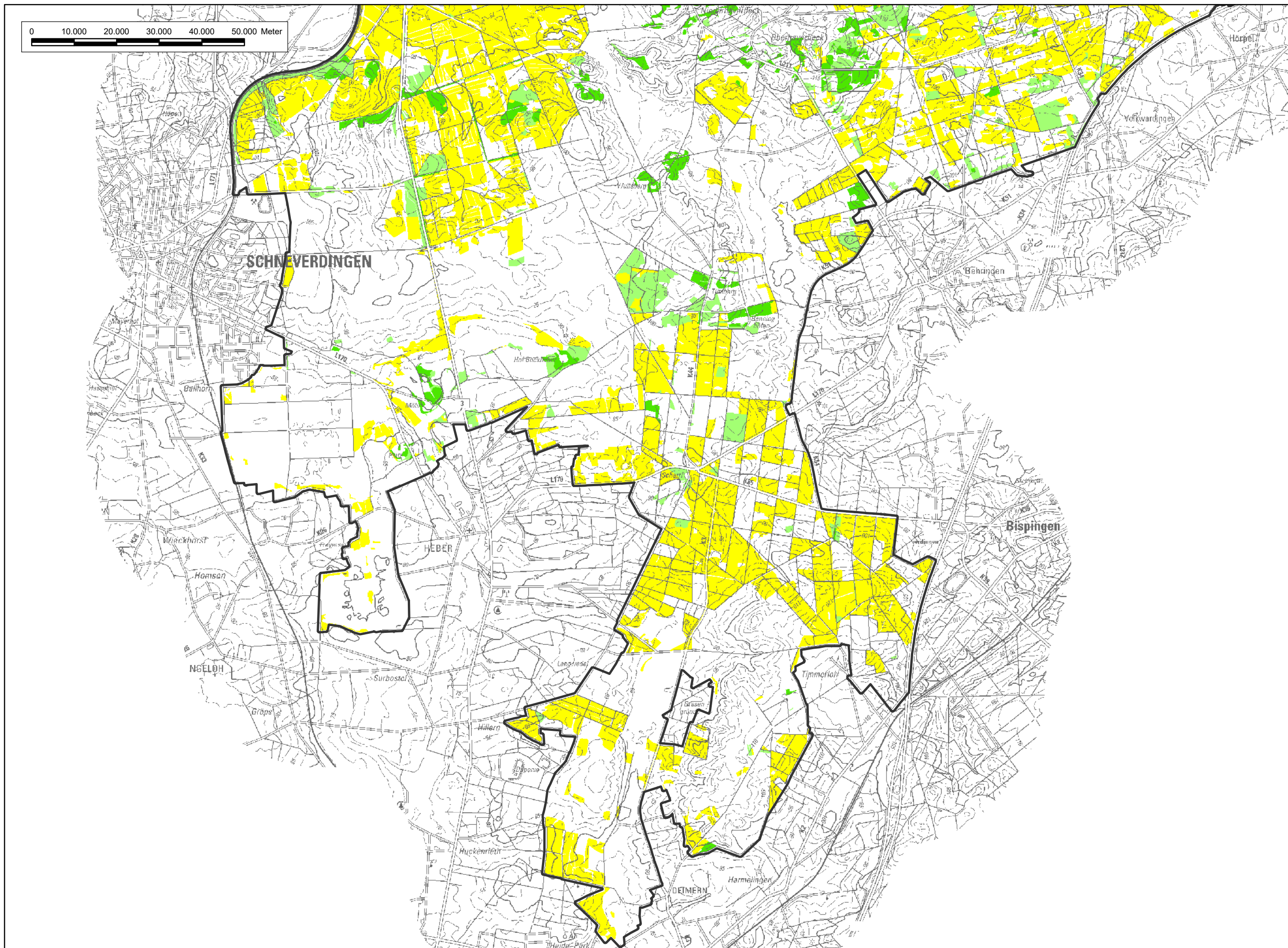
Arbeitsgruppe Land & Wasser

Am Amtshof 18 - 29355 Beedenbostel - Tel. 05145/2575 - Fax 280864

bearb.: B.B. 08/22

gez.: Y.V. 08/22

gepr.:



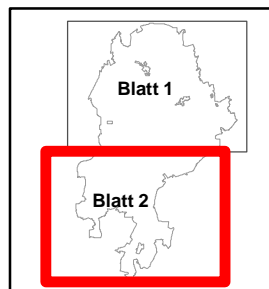
Textkarte 29

Bewertung der Habitateignung für den Schwarzspecht

- von besonderer Bedeutung (Wertstufe V)
 - von besonderer bis allgemeiner Bedeutung (Wertstufe IV)
 - von allgemeiner Bedeutung (Wertstufe III)
 - von allgemeiner bis geringer Bedeutung (Wertstufe II)*
 - von geringer Bedeutung (Wertstufe I)
- * = im Planungsraum nicht vorhanden

Sonstiges

- Planungsraum, FFH-Gebiet Nr. 70 „Lüneburger Heide“ (DE 2725-301) und Vogelschutzgebiet Nr. V24 „Lüneburger Heide“ (DE 2725-301)



Quelle: Auszug aus den Geobasisdaten der Niedersächsischen Vermessungs- und Katasterverwaltung, © 2018



Managementplan für das FFH-Gebiet Nr. 70 "Lüneburger Heide" und das Vogelschutzgebiet V24 "Lüneburger Heide"

Bewertung der Habitateignung für den Schwarzspecht



Auftraggeber:
Landkreis Heidekreis
Harburger Straße 2
29614 Soltau

Maßstab 1 : 50.000



NORD

Karten-Nr: 29 Blatt: 2



Prof. Dr. Thomas Kaiser - freier Landschaftsarchitekt

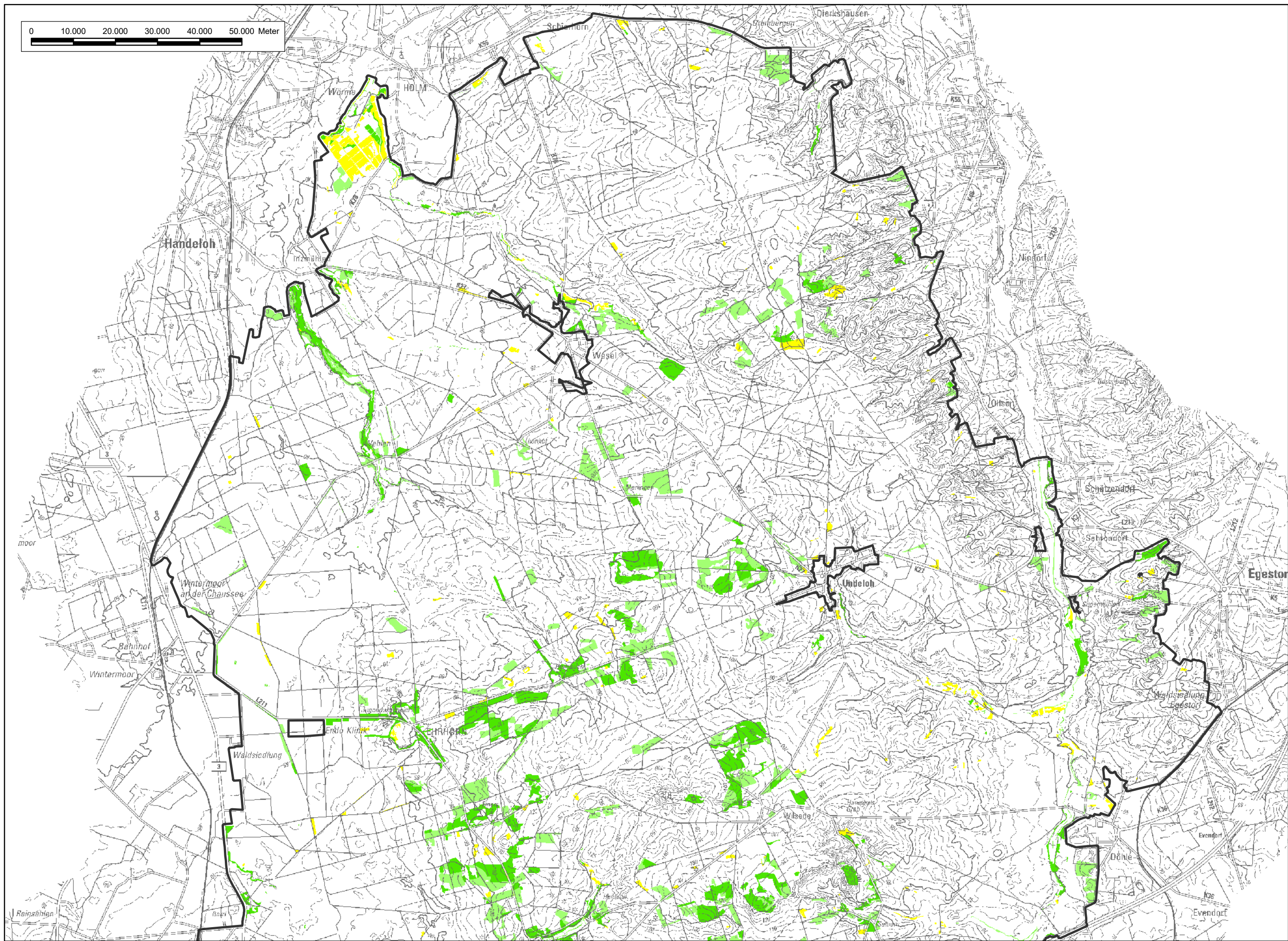
Arbeitsgruppe Land & Wasser

Am Amtshof 18 - 29355 Beedenbostel - Tel. 05145/2575 - Fax 280864

bearb.: B.B. 08/22

gez.: Y.V. 08/22

gepr.:



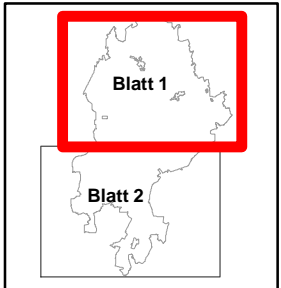
Textkarte 30

Bewertung der Habitateignung für den Schwarzstorch

- von besonderer Bedeutung (Wertstufe V)
 - von besonderer bis allgemeiner Bedeutung (Wertstufe IV)
 - von allgemeiner Bedeutung (Wertstufe III)
 - von allgemeiner bis geringer Bedeutung (Wertstufe II)*
 - von geringer Bedeutung (Wertstufe I)
- * = im Planungsraum nicht vorhanden

Sonstiges

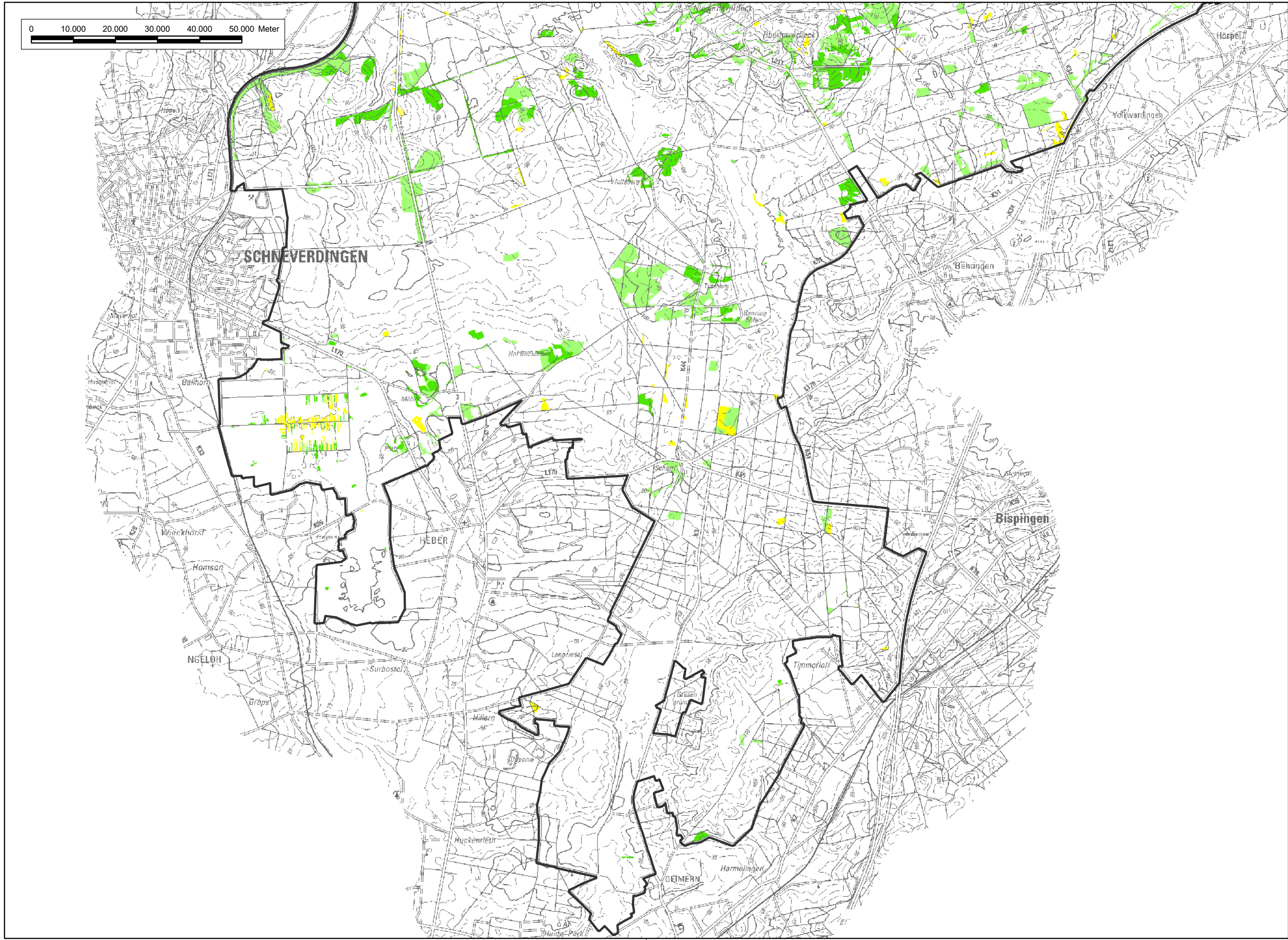
- Planungsraum, FFH-Gebiet Nr. 70 „Lüneburger Heide“ (DE 2725-301) und Vogelschutzgebiet Nr. V24 „Lüneburger Heide“ (DE 2725-301)



Quelle: Auszug aus den Geobasisdaten der Niedersächsischen Vermessungs- und Katasterverwaltung, © 2018



Managementplan für das FFH-Gebiet Nr. 70 "Lüneburger Heide" und das Vogelschutzgebiet V24 "Lüneburger Heide"		
Bewertung der Habitateignung für den Schwarzstorch		
		Auftraggeber: Landkreis Heidekreis Harburger Straße 2 29614 Soltau
Maßstab 1 : 50.000	 N NORD	Karten-Nr: 30 Blatt: 1
Prof. Dr. Thomas Kaiser - freier Landschaftsarchitekt Arbeitsgruppe Land & Wasser Am Amtshof 18 - 29355 Beedenbostel - Tel. 05145/2575 - Fax 280864		bearb.: B.B. 08/22 gez.: Y.V. 08/22 gepr.:



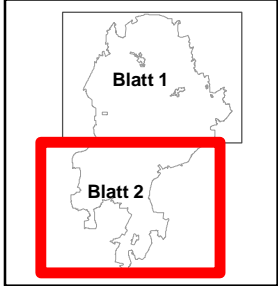
Textkarte 30

Bewertung der Habitateignung für den Schwarzstorch

- von besonderer Bedeutung (Wertstufe V)
- von besonderer bis allgemeiner Bedeutung (Wertstufe IV)
- von allgemeiner Bedeutung (Wertstufe III)
- von allgemeiner bis geringer Bedeutung (Wertstufe II)*
- von geringer Bedeutung (Wertstufe I)
- * = im Planungsraum nicht vorhanden





Sonstiges

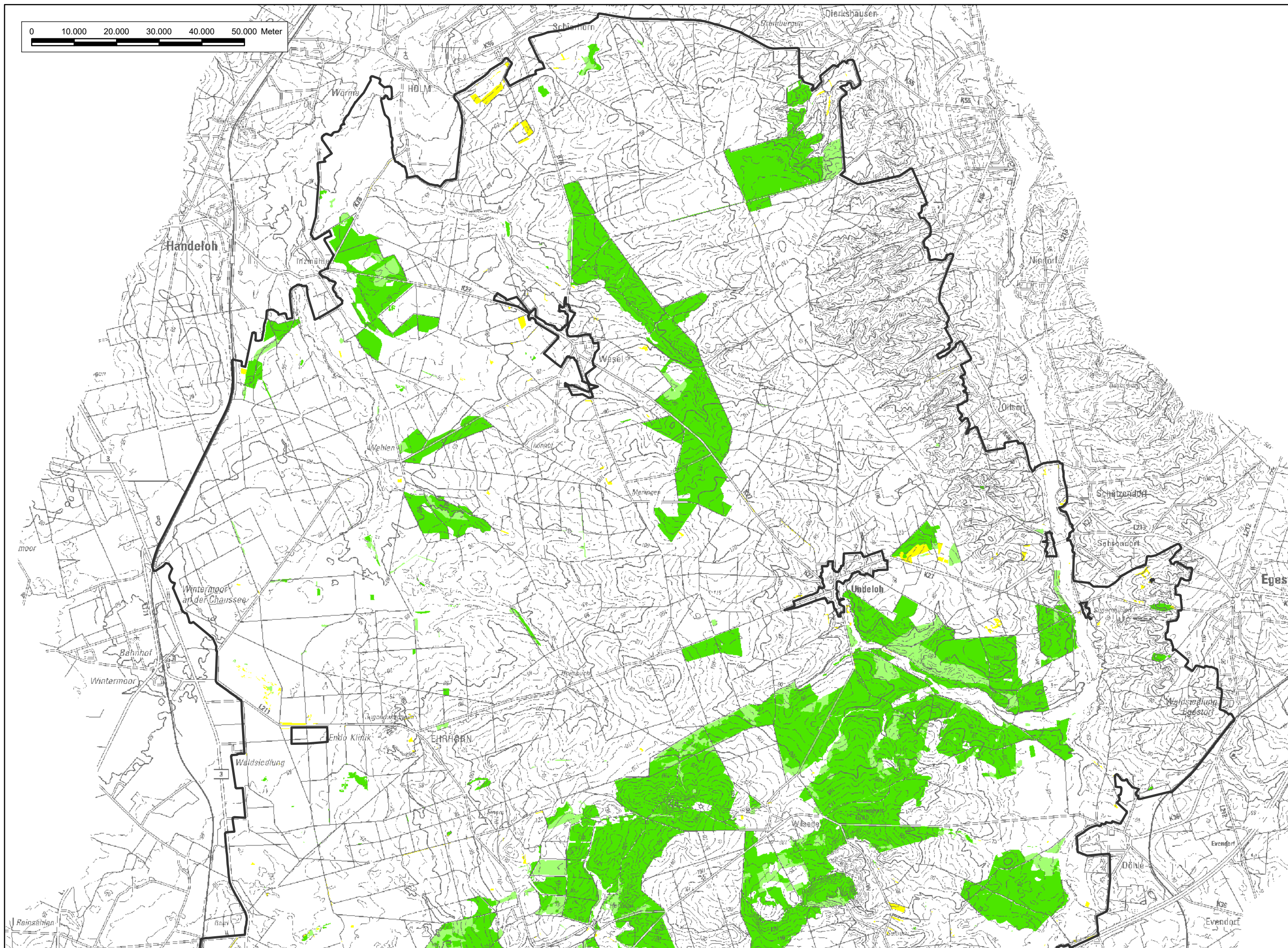
- Planungsraum, FFH-Gebiet Nr. 70 „Lüneburger Heide“ (DE 2725-301) und Vogelschutzgebiet Nr. V24 „Lüneburger Heide“ (DE 2725-301)



Quelle: Auszug aus den Geobasisdaten der Niedersächsischen Vermessungs- und Katasterverwaltung, © 2018



Managementplan für das FFH-Gebiet Nr. 70 "Lüneburger Heide" und das Vogelschutzgebiet V24 "Lüneburger Heide"		
Bewertung der Habitateignung für den Schwarzstorch		
		Auftraggeber: Landkreis Heidekreis Harburger Straße 2 29614 Soltau
Maßstab 1 : 50.000	 N NORD	Karten-Nr: 30 Blatt: 2
 Prof. Dr. Thomas Kaiser - freier Landschaftsarchitekt Arbeitsgruppe Land & Wasser Am Amtshof 18 - 29355 Beedenbostel - Tel. 05145/2575 - Fax 280864		bearb.: B.B. 08/22 gez.: Y.V. 08/22 gepr.: 



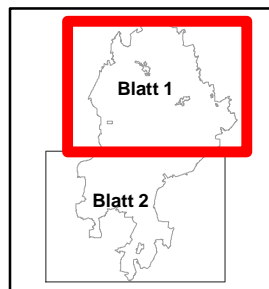
Textkarte 31

Bewertung der Habitateignung für den Steinschmätzer

- von besonderer Bedeutung (Wertstufe V)
- von besonderer bis allgemeiner Bedeutung (Wertstufe IV)
- von allgemeiner Bedeutung (Wertstufe III)
- von allgemeiner bis geringer Bedeutung (Wertstufe II)*
- von geringer Bedeutung (Wertstufe I)
- * = im Planungsraum nicht vorhanden

Sonstiges

- Planungsraum, FFH-Gebiet Nr. 70 „Lüneburger Heide“ (DE 2725-301) und Vogelschutzgebiet Nr. V24 „Lüneburger Heide“ (DE 2725-301)



Quelle: Auszug aus den Geobasisdaten der Niedersächsischen Vermessungs- und Katasterverwaltung, © 2018



Managementplan für das FFH-Gebiet Nr. 70 "Lüneburger Heide" und das Vogelschutzgebiet V24 "Lüneburger Heide"

Bewertung der Habitateignung für den Steinschmätzer



Auftraggeber:
Landkreis Heidekreis
Harburger Straße 2
29614 Soltau

Maßstab 1 : 50.000



NORD

Karten-Nr: 31 Blatt: 1



Prof. Dr. Thomas Kaiser - freier Landschaftsarchitekt

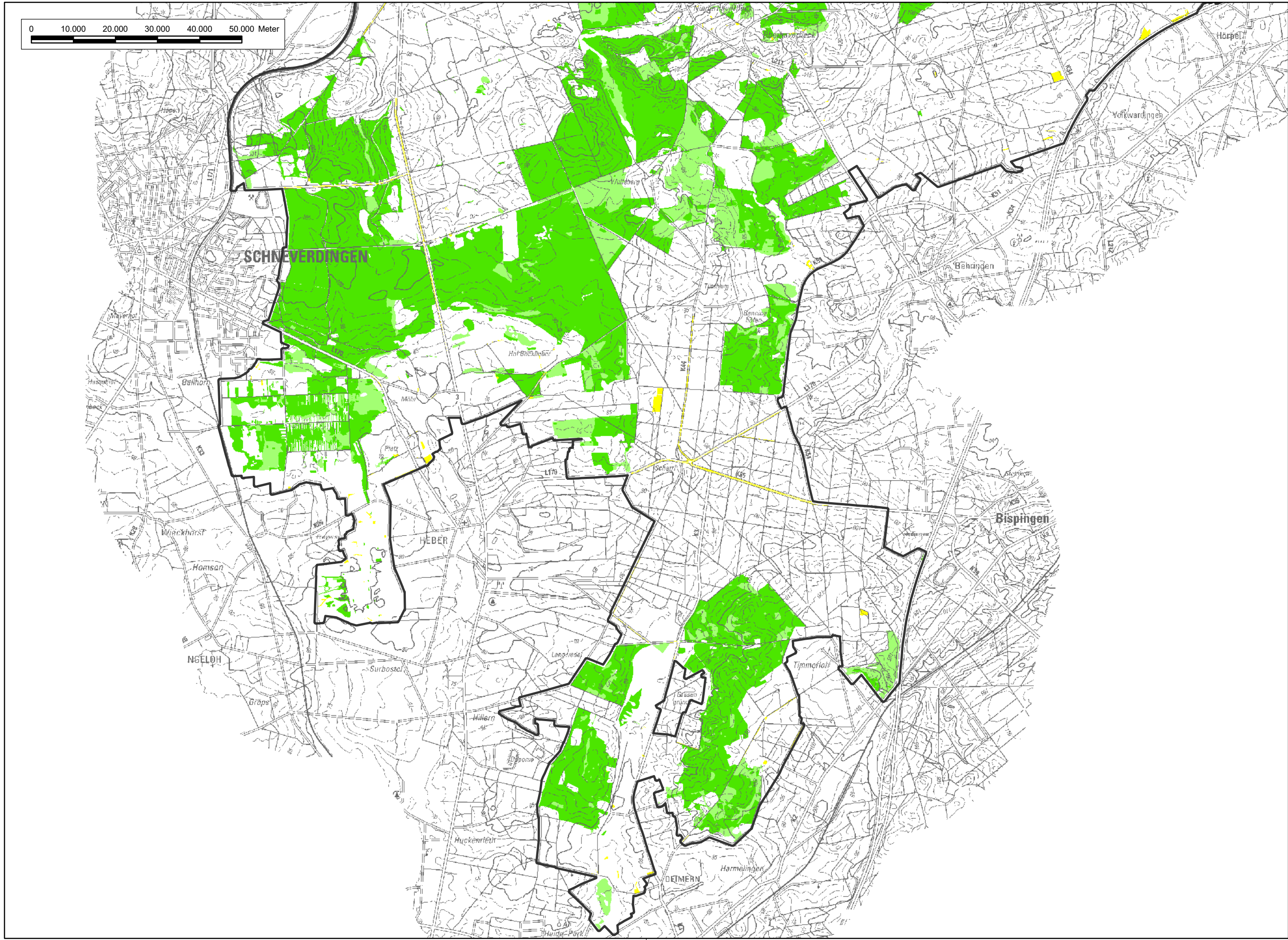
bearb.: B.B. 08/22

Arbeitsgruppe Land & Wasser

gez.: Y.V. 08/22

Am Amtshof 18 - 29355 Beedenbostel - Tel. 05145/2575 - Fax 280864

gepr.:



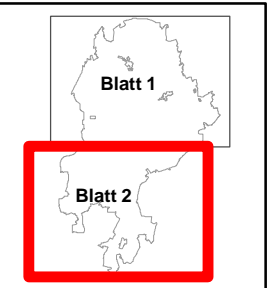
Textkarte 31

Bewertung der Habitateignung für den Steinschmätzer

- von besonderer Bedeutung (Wertstufe V)
- von besonderer bis allgemeiner Bedeutung (Wertstufe IV)
- von allgemeiner Bedeutung (Wertstufe III)
- von allgemeiner bis geringer Bedeutung (Wertstufe II)*
- von geringer Bedeutung (Wertstufe I)
- * = im Planungsraum nicht vorhanden

Sonstiges

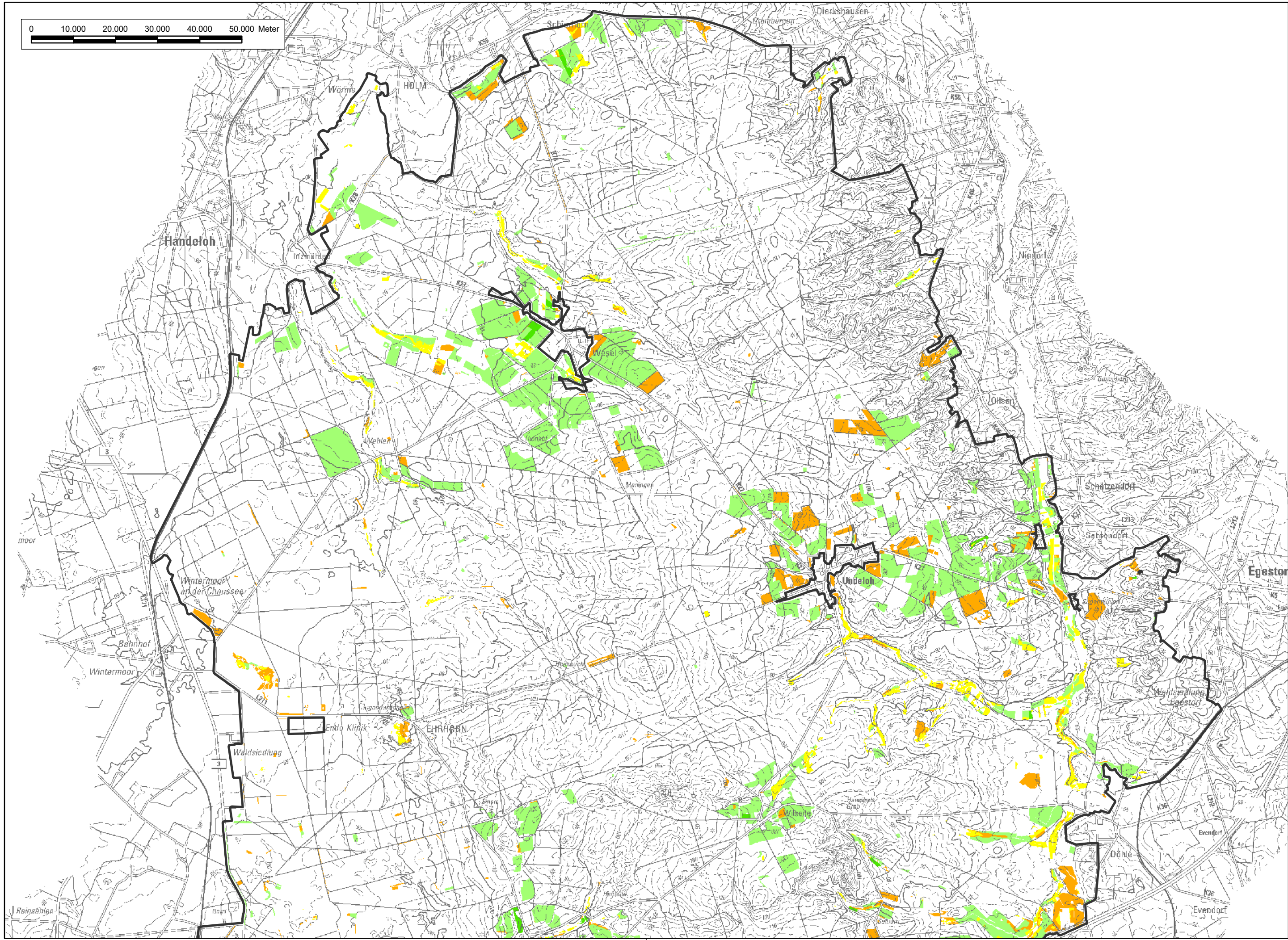
- Planungsraum, FFH-Gebiet Nr. 70 „Lüneburger Heide“ (DE 2725-301) und Vogelschutzgebiet Nr. V24 „Lüneburger Heide“ (DE 2725-301)



Quelle: Auszug aus den Geobasisdaten der Niedersächsischen Vermessungs- und Katasterverwaltung, © 2018



Managementplan für das FFH-Gebiet Nr. 70 "Lüneburger Heide" und das Vogelschutzgebiet V24 "Lüneburger Heide"		
Bewertung der Habitateignung für den Steinschmätzer		
		Auftraggeber: Landkreis Heidekreis Harburger Straße 2 29614 Soltau
Maßstab 1 : 50.000	 NORD	Karten-Nr: 31 Blatt: 2
 Prof. Dr. Thomas Kaiser - freier Landschaftsarchitekt Arbeitsgruppe Land & Wasser Am Amtshof 18 - 29355 Beedenbostel - Tel. 05145/2575 - Fax 280864		bearb.: B.B. 08/22 gez.: Y.V. 08/22 gepr.:



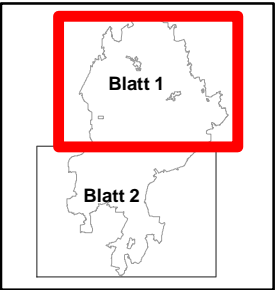
Textkarte 32

Bewertung der Habitateignung für die Wachtel

- von besonderer Bedeutung (Wertstufe V)
- von besonderer bis allgemeiner Bedeutung (Wertstufe IV)
- von allgemeiner Bedeutung (Wertstufe III)
- von allgemeiner bis geringer Bedeutung (Wertstufe II)
- von geringer Bedeutung (Wertstufe I)

Sonstiges

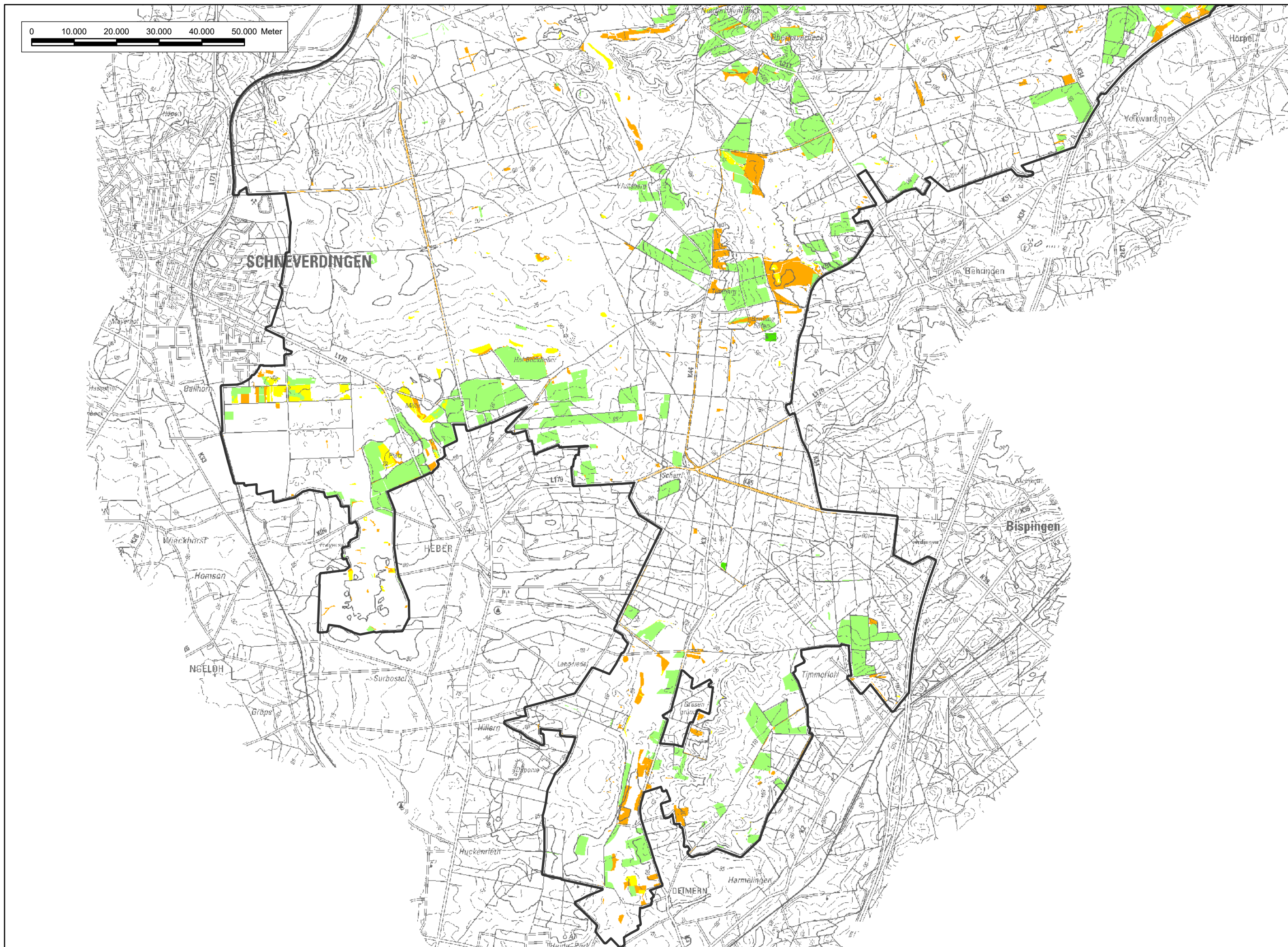
- Planungsraum, FFH-Gebiet Nr. 70 „Lüneburger Heide“ (DE 2725-301) und Vogelschutzgebiet Nr. V24 „Lüneburger Heide“ (DE 2725-301)



Quelle: Auszug aus den Geobasisdaten der Niedersächsischen Vermessungs- und Katasterverwaltung, © 2018



Managementplan für das FFH-Gebiet Nr. 70 "Lüneburger Heide" und das Vogelschutzgebiet V24 "Lüneburger Heide"		
Bewertung der Habitateignung für die Wachtel		
		Auftraggeber: Landkreis Heidekreis Harburger Straße 2 29614 Soltau
Maßstab 1 : 50.000	 NORD	Karten-Nr: 32 Blatt: 1
 Prof. Dr. Thomas Kaiser - freier Landschaftsarchitekt Arbeitsgruppe Land & Wasser Am Amtshof 18 - 29355 Beedenbostel - Tel. 05145/2575 - Fax 280864		bearb.: B.B. 08/22 gez.: Y.V. 08/22 gepr.:



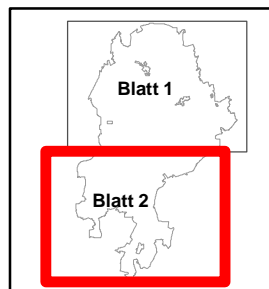
Textkarte 32

Bewertung der Habitateignung für die Wachtel

- von besonderer Bedeutung (Wertstufe V)
- von besonderer bis allgemeiner Bedeutung (Wertstufe IV)
- von allgemeiner Bedeutung (Wertstufe III)
- von allgemeiner bis geringer Bedeutung (Wertstufe II)
- von geringer Bedeutung (Wertstufe I)

Sonstiges

- Planungsraum, FFH-Gebiet Nr. 70 „Lüneburger Heide“ (DE 2725-301) und Vogelschutzgebiet Nr. V24 „Lüneburger Heide“ (DE 2725-301)



Quelle: Auszug aus den Geobasisdaten der Niedersächsischen Vermessungs- und Katasterverwaltung, © 2018



Managementplan für das FFH-Gebiet Nr. 70 "Lüneburger Heide" und das Vogelschutzgebiet V24 "Lüneburger Heide"

Bewertung der Habitateignung für die Wachtel



Auftraggeber:
Landkreis Heidekreis
Harburger Straße 2
29614 Soltau

Maßstab 1 : 50.000



NORD

Karten-Nr: 32 Blatt: 2



Prof. Dr. Thomas Kaiser - freier Landschaftsarchitekt

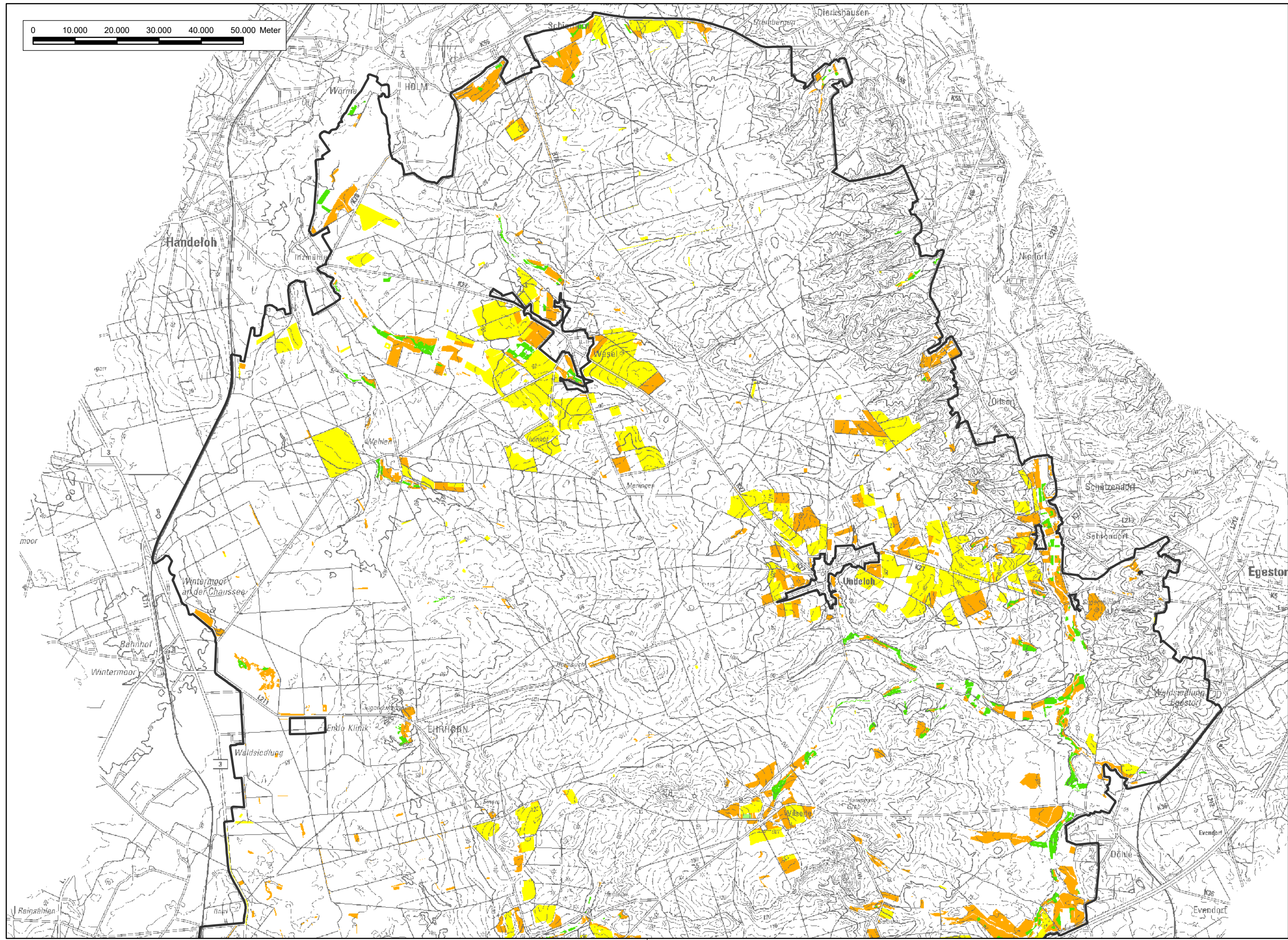
bearb.: B.B. 08/22

Arbeitsgruppe Land & Wasser

gez.: Y.V. 08/22

Am Amtshof 18 - 29355 Beedenbostel - Tel. 05145/2575 - Fax 280864

gepr.:



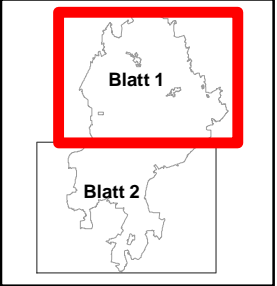
Textkarte 33

Bewertung der Habitateignung für den Wachtelkönig

- von besonderer Bedeutung (Wertstufe V)
- von besonderer bis allgemeiner Bedeutung (Wertstufe IV)
- von allgemeiner Bedeutung (Wertstufe III)
- von allgemeiner bis geringer Bedeutung (Wertstufe II)
- von geringer Bedeutung (Wertstufe I)

Sonstiges

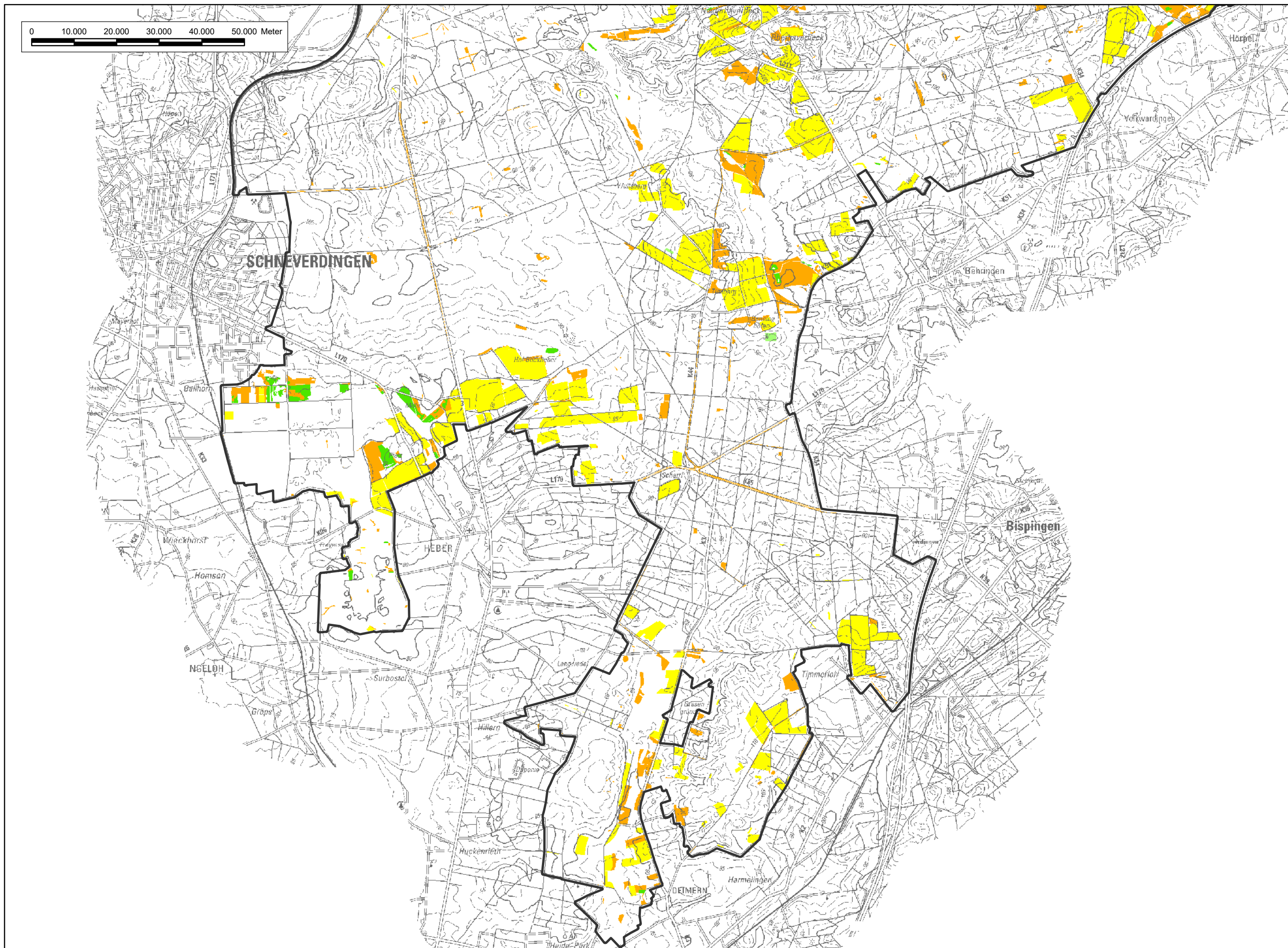
- Planungsraum, FFH-Gebiet Nr. 70 „Lüneburger Heide“ (DE 2725-301) und Vogelschutzgebiet Nr. V24 „Lüneburger Heide“ (DE 2725-301)



Quelle: Auszug aus den Geobasisdaten der Niedersächsischen Vermessungs- und Katasterverwaltung, © 2018



Managementplan für das FFH-Gebiet Nr. 70 "Lüneburger Heide" und das Vogelschutzgebiet V24 "Lüneburger Heide"		
Bewertung der Habitateignung für den Wachtelkönig		
		Auftraggeber: Landkreis Heidekreis Harburger Straße 2 29614 Soltau
Maßstab 1 : 50.000	N NORD	Karten-Nr: 33 Blatt: 1
Prof. Dr. Thomas Kaiser - freier Landschaftsarchitekt Arbeitsgruppe Land & Wasser Am Amtshof 18 - 29355 Beedenbostel - Tel. 05145/2575 - Fax 280864		bearb.: B.B. 08/22 gez.: Y.V. 08/22 gepr.:



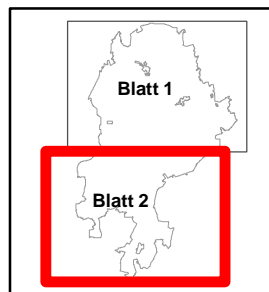
Textkarte 33

Bewertung der Habitataignung für den Wachtelkönig

- von besonderer Bedeutung (Wertstufe V)
- von besonderer bis allgemeiner Bedeutung (Wertstufe IV)
- von allgemeiner Bedeutung (Wertstufe III)
- von allgemeiner bis geringer Bedeutung (Wertstufe II)
- von geringer Bedeutung (Wertstufe I)



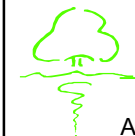

Sonstiges

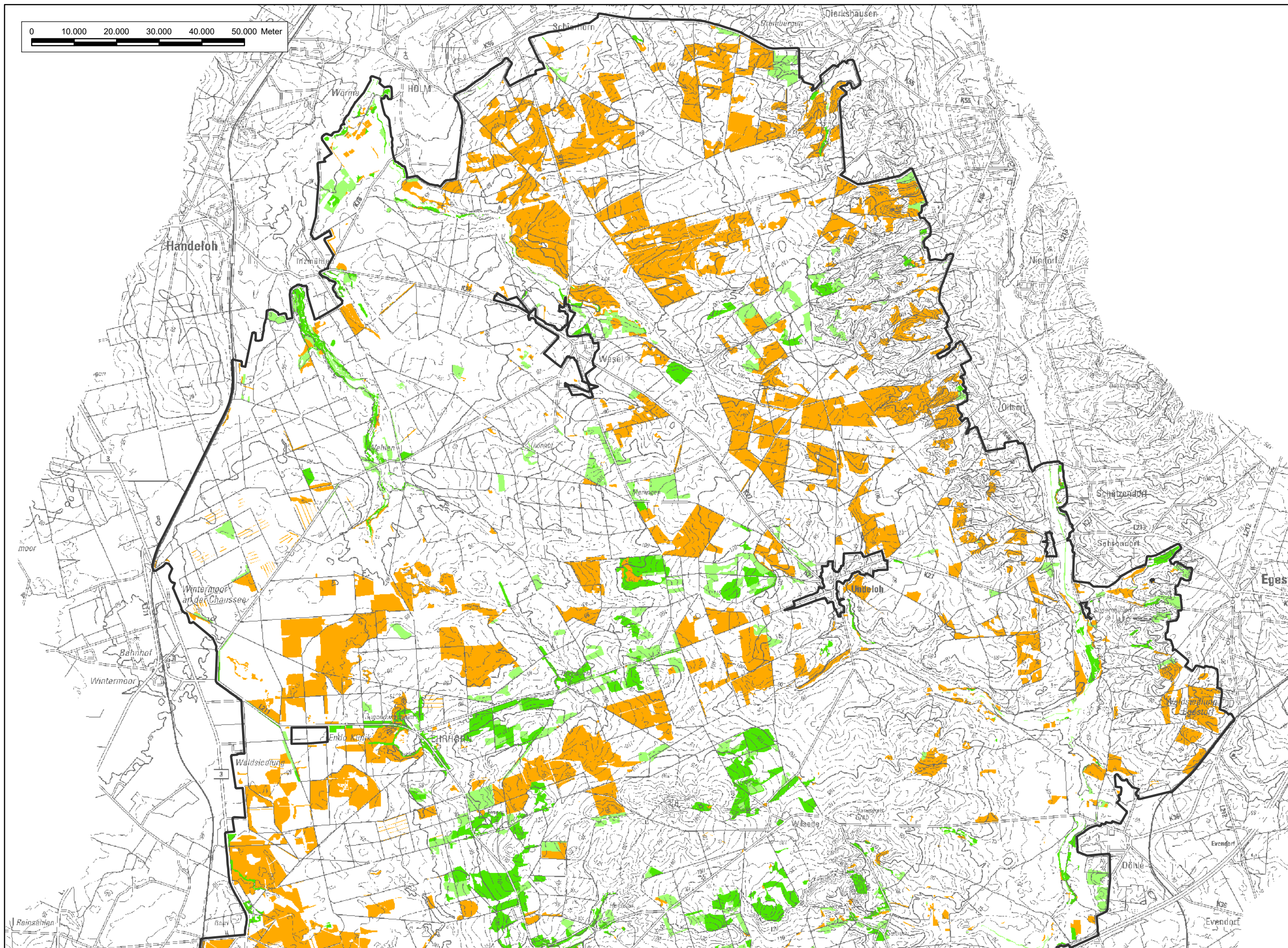
- Planungsraum, FFH-Gebiet Nr. 70 „Lüneburger Heide“ (DE 2725-301) und Vogelschutzgebiet Nr. V24 „Lüneburger Heide“ (DE 2725-301)



Quelle: Auszug aus den Geobasisdaten der Niedersächsischen Vermessungs- und Katasterverwaltung, © 2018



Managementplan für das FFH-Gebiet Nr. 70 "Lüneburger Heide" und das Vogelschutzgebiet V24 "Lüneburger Heide"		
Bewertung der Habitataignung für den Wachtelkönig		
	Auftraggeber: Landkreis Heidekreis Harburger Straße 2 29614 Soltau	
Maßstab 1 : 50.000	 NORD	Karten-Nr: 33 Blatt: 2
 Prof. Dr. Thomas Kaiser - freier Landschaftsarchitekt Arbeitsgruppe Land & Wasser Am Amtshof 18 - 29355 Beedenbostel - Tel. 05145/2575 - Fax 280864	bearb.: B.B. 08/22 gez.: Y.V. 08/22 gepr.: 	



Textkarte 34

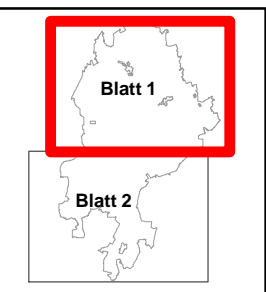
Bewertung der Habitataignung für die Waldschnepfe

- von besonderer Bedeutung (Wertstufe V)
- von besonderer bis allgemeiner Bedeutung (Wertstufe IV)
- von allgemeiner Bedeutung (Wertstufe III)*
- von allgemeiner bis geringer Bedeutung (Wertstufe II)
- von geringer Bedeutung (Wertstufe I)

* = im Planungsraum nicht vorhanden

Sonstiges

- Planungsraum, FFH-Gebiet Nr. 70 „Lüneburger Heide“ (DE 2725-301) und Vogelschutzgebiet Nr. V24 „Lüneburger Heide“ (DE 2725-301)



Quelle: Auszug aus den Geobasisdaten der Niedersächsischen Vermessungs- und Katasterverwaltung, © 2018



Managementplan für das FFH-Gebiet Nr. 70 "Lüneburger Heide" und das Vogelschutzgebiet V24 "Lüneburger Heide"

Bewertung der Habitataignung für die Waldschnepfe



Auftraggeber:
Landkreis Heidekreis
Harburger Straße 2
29614 Soltau

Maßstab 1 : 50.000



NORD

Karten-Nr: 34 Blatt: 1



Prof. Dr. Thomas Kaiser - freier Landschaftsarchitekt

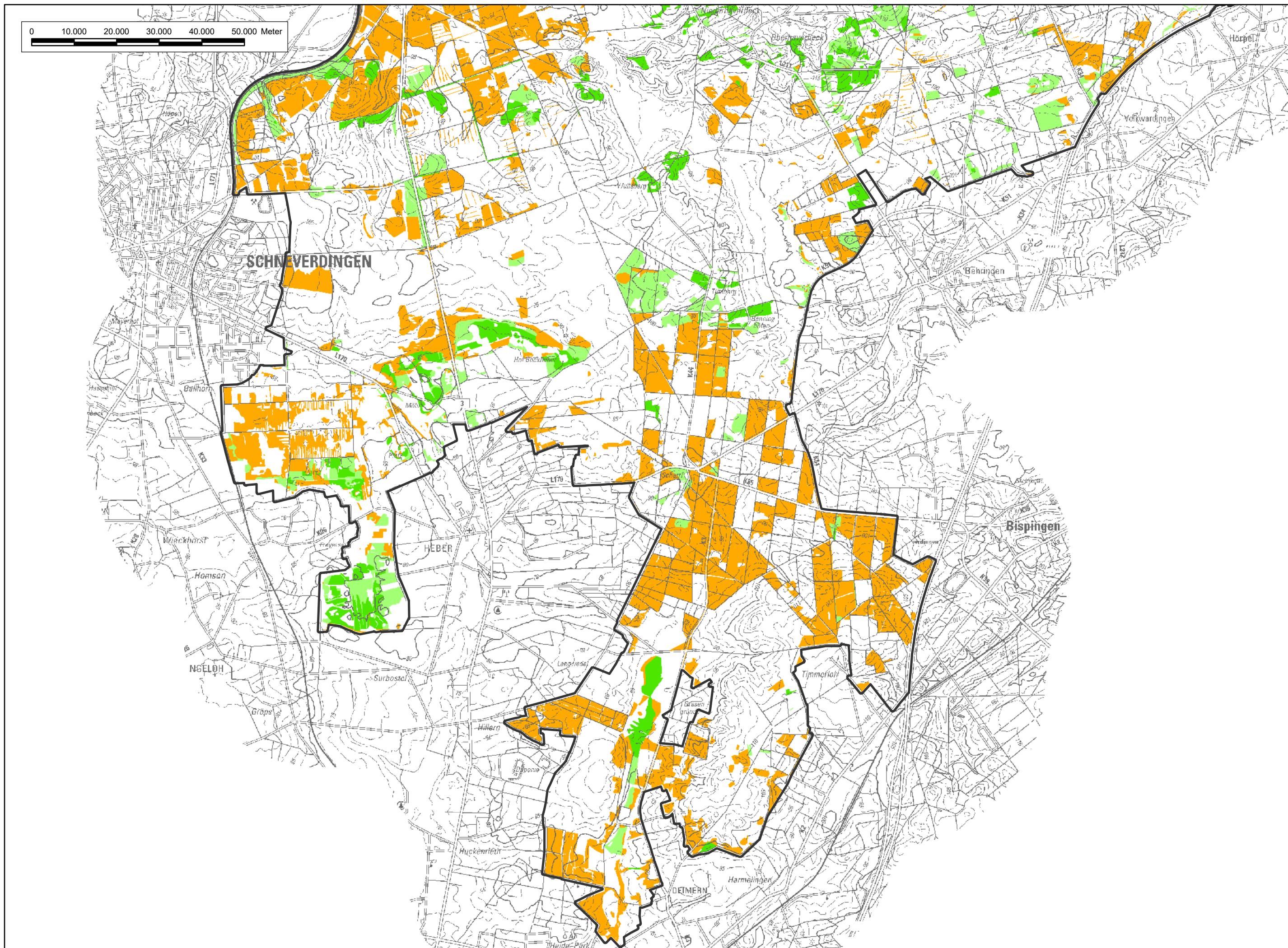
Arbeitsgruppe Land & Wasser

Am Amtshof 18 - 29355 Beedenbostel - Tel. 05145/2575 - Fax 280864

bearb.: B.B. 08/22

gez.: Y.V. 08/22

gepr.:



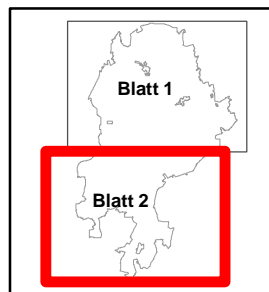
Textkarte 34

Bewertung der Habitataignung für die Waldschnepfe

- von besonderer Bedeutung (Wertstufe V)
 - von besonderer bis allgemeiner Bedeutung (Wertstufe IV)
 - von allgemeiner Bedeutung (Wertstufe III)*
 - von allgemeiner bis geringer Bedeutung (Wertstufe II)
 - von geringer Bedeutung (Wertstufe I)
- * = im Planungsraum nicht vorhanden

Sonstiges

- Planungsraum, FFH-Gebiet Nr. 70 „Lüneburger Heide“ (DE 2725-301) und Vogelschutzgebiet Nr. V24 „Lüneburger Heide“ (DE 2725-301)



Quelle: Auszug aus den Geobasisdaten der Niedersächsischen Vermessungs- und Katasterverwaltung, © 2018



Managementplan für das FFH-Gebiet Nr. 70 "Lüneburger Heide" und das Vogelschutzgebiet V24 "Lüneburger Heide"

Bewertung der Habitataignung für die Waldschnepfe



Auftraggeber:
Landkreis Heidekreis
Harburger Straße 2
29614 Soltau

Maßstab 1 : 50.000



NORD

Karten-Nr: 34 Blatt: 2



Prof. Dr. Thomas Kaiser - freier Landschaftsarchitekt

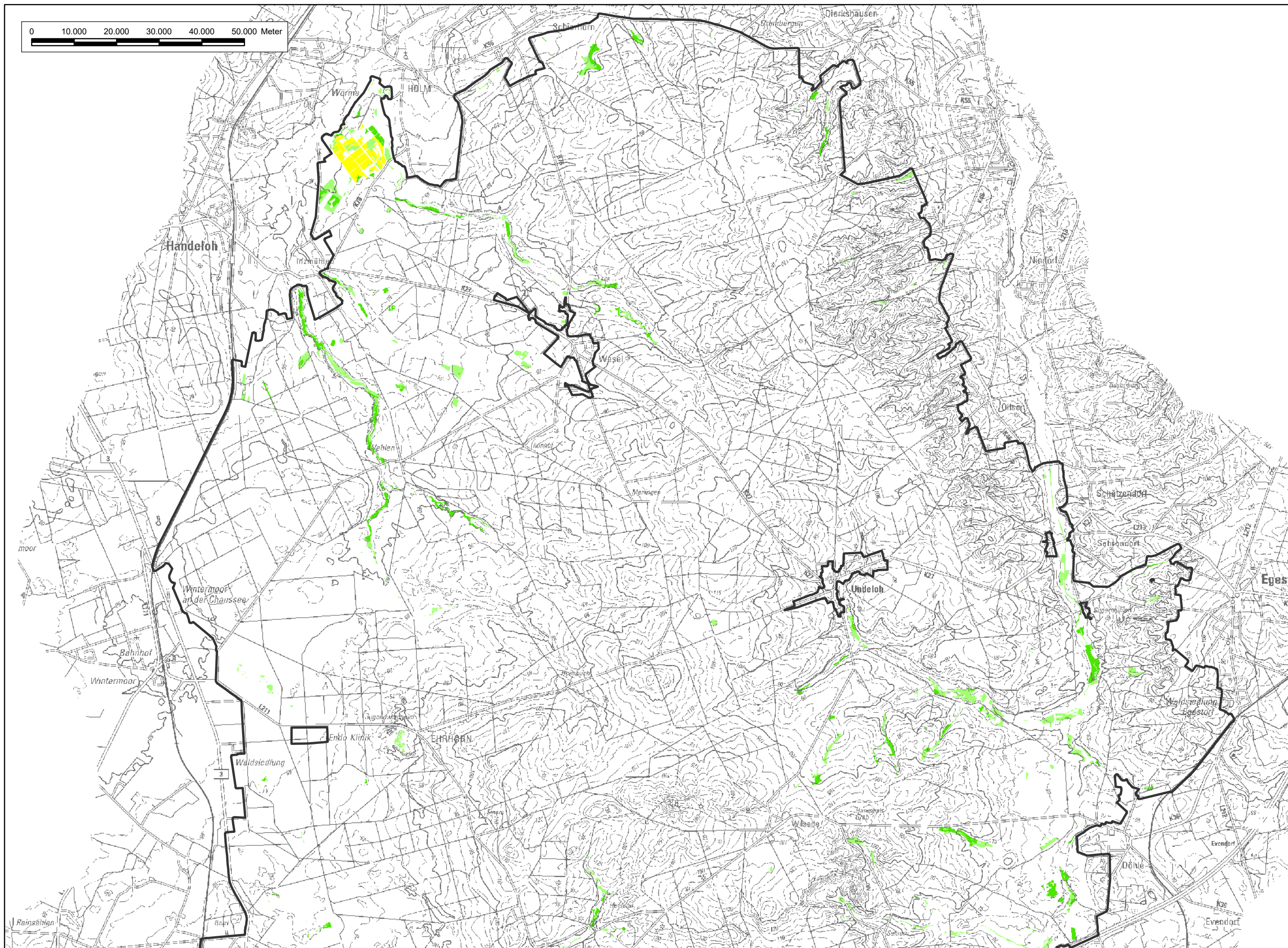
bearb.: B.B. 08/22

Arbeitsgruppe Land & Wasser

gez.: Y.V. 08/22

Am Amtshof 18 - 29355 Beedenbostel - Tel. 05145/2575 - Fax 280864

gepr.:



Textkarte 35

Bewertung der Habitateignung für den Waldwasserläufer

- von besonderer Bedeutung (Wertstufe V)
- von besonderer bis allgemeiner Bedeutung (Wertstufe IV)
- von allgemeiner Bedeutung (Wertstufe III)
- von allgemeiner bis geringer Bedeutung (Wertstufe II)*
- von geringer Bedeutung (Wertstufe I)
- * = im Planungsraum nicht vorhanden

Sonstiges

- Planungsraum, FFH-Gebiet Nr. 70 „Lüneburger Heide“ (DE 2725-301) und Vogelschutzgebiet Nr. V24 „Lüneburger Heide“ (DE 2725-301)

Quelle: Auszug aus den Geobasisdaten der Niedersächsischen Vermessungs- und Katasterverwaltung, © 2018



Managementplan für das FFH-Gebiet Nr. 70 "Lüneburger Heide" und das Vogelschutzgebiet V24 "Lüneburger Heide"

Bewertung der Habitateignung für den Waldwasserläufer



Auftraggeber:
Landkreis Heidekreis
Harburger Straße 2
29614 Soltau

Maßstab 1 : 50.000



NORD

Karten-Nr: 35 Blatt: 1



Prof. Dr. Thomas Kaiser - freier Landschaftsarchitekt

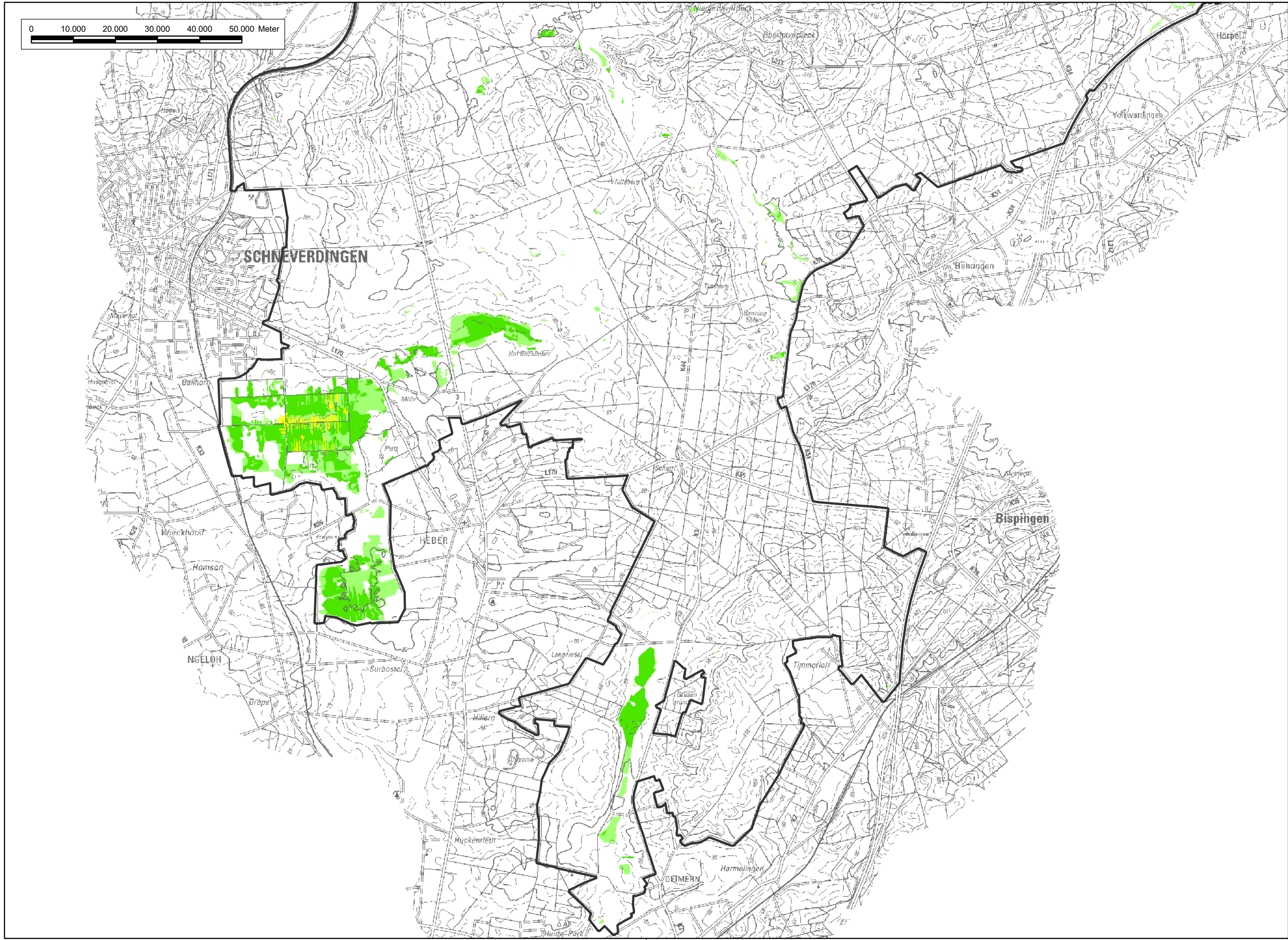
Arbeitsgruppe Land & Wasser

Am Amtshof 18 - 29355 Beedenbostel - Tel. 05145/2575 - Fax 280864

bearb.: B.B. 08/22

gez.: Y.V. 08/22

gepr.:



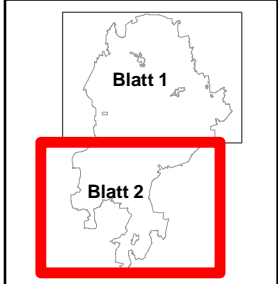
Textkarte 35

Bewertung der Habitataignung für den Waldwasserläufer

- von besonderer Bedeutung (Wertstufe V)
 - von besonderer bis allgemeiner Bedeutung (Wertstufe IV)
 - von allgemeiner Bedeutung (Wertstufe III)
 - von allgemeiner bis geringer Bedeutung (Wertstufe II)*
 - von geringer Bedeutung (Wertstufe I)
- * = im Planungsraum nicht vorhanden

Sonstiges

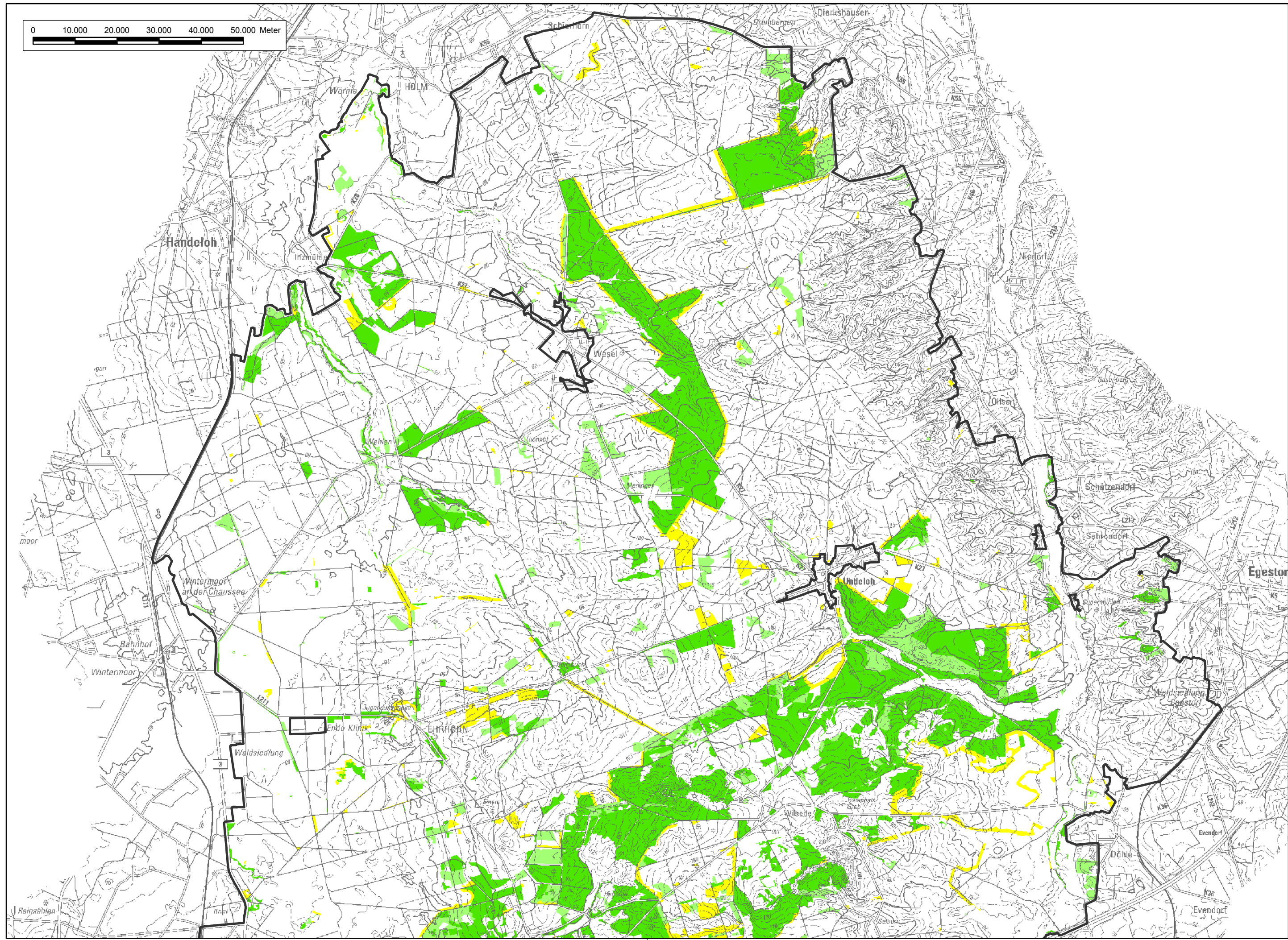
- Planungsraum, FFH-Gebiet Nr. 70 „Lüneburger Heide“ (DE 2725-301) und Vogelschutzgebiet Nr. V24 „Lüneburger Heide“ (DE 2725-301)



Quelle: Auszug aus den Geobasisdaten der Niedersächsischen Vermessungs- und Katasterverwaltung, © 2018



Managementplan für das FFH-Gebiet Nr. 70 "Lüneburger Heide" und das Vogelschutzgebiet V24 "Lüneburger Heide"		
Bewertung der Habitataignung für den Waldwasserläufer		
		Auftraggeber: Landkreis Heidekreis Harburger Straße 2 29614 Soltau
Maßstab 1 : 50.000	 NORD	Karten-Nr: 35 Blatt: 2
 Prof. Dr. Thomas Kaiser - freier Landschaftsarchitekt Arbeitsgruppe Land & Wasser Am Amtshof 18 - 29355 Beedenbostel - Tel. 05145/2575 - Fax 280864		bearb.:B.B. 08/22 gez.: Y.V. 08/22 gepr.:



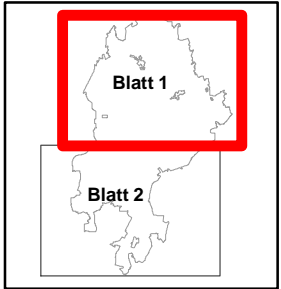
Textkarte 36

Bewertung der Habitateignung für den Wendehals

- von besonderer Bedeutung (Wertstufe V)
- von besonderer bis allgemeiner Bedeutung (Wertstufe IV)
- von allgemeiner Bedeutung (Wertstufe III)
- von allgemeiner bis geringer Bedeutung (Wertstufe II)*
- von geringer Bedeutung (Wertstufe I)
- * = im Planungsraum nicht vorhanden





Sonstiges

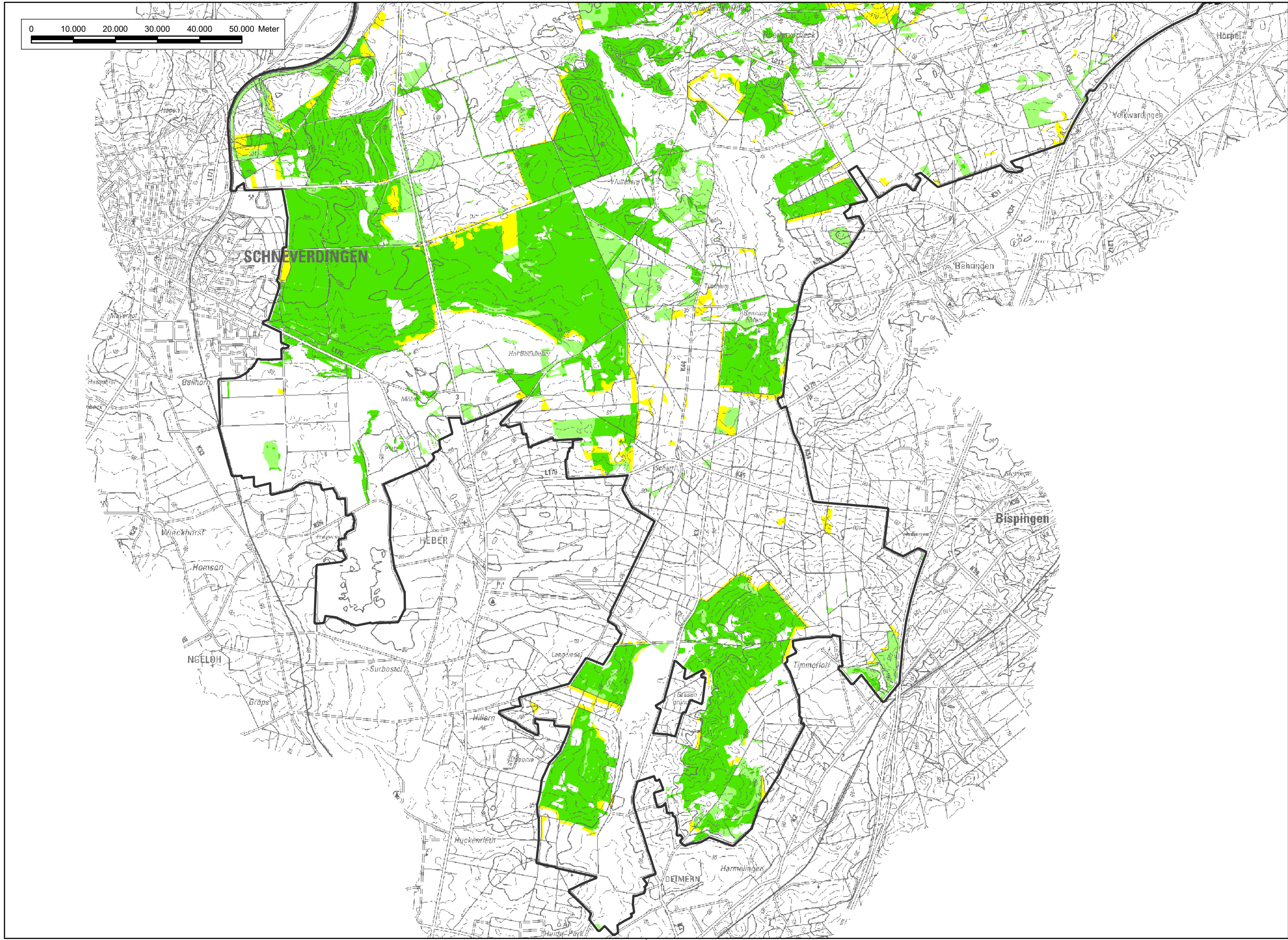
- Planungsraum, FFH-Gebiet Nr. 70 „Lüneburger Heide“ (DE 2725-301) und Vogelschutzgebiet Nr. V24 „Lüneburger Heide“ (DE 2725-301)



Quelle: Auszug aus den Geobasisdaten der Niedersächsischen Vermessungs- und Katasterverwaltung, © 2018



Managementplan für das FFH-Gebiet Nr. 70 "Lüneburger Heide" und das Vogelschutzgebiet V24 "Lüneburger Heide"		
Bewertung der Habitateignung für den Wendehals		
		Auftraggeber: Landkreis Heidekreis Harburger Straße 2 29614 Soltau
Maßstab 1 : 50.000	 N NORD	Karten-Nr: 36 Blatt: 1
 Prof. Dr. Thomas Kaiser - freier Landschaftsarchitekt Arbeitsgruppe Land & Wasser Am Amtshof 18 - 29355 Beedenbostel - Tel. 05145/2575 - Fax 280864		bearb.: B.B. 08/22 gez.: Y.V. 08/22 gepr.: 



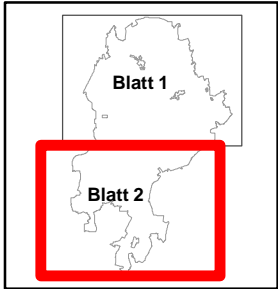
Textkarte 36

Bewertung der Habitateignung für den Wendehals

- von besonderer Bedeutung (Wertstufe V)
 - von besonderer bis allgemeiner Bedeutung (Wertstufe IV)
 - von allgemeiner Bedeutung (Wertstufe III)
 - von allgemeiner bis geringer Bedeutung (Wertstufe II)*
 - von geringer Bedeutung (Wertstufe I)
- * = im Planungsraum nicht vorhanden





Sonstiges

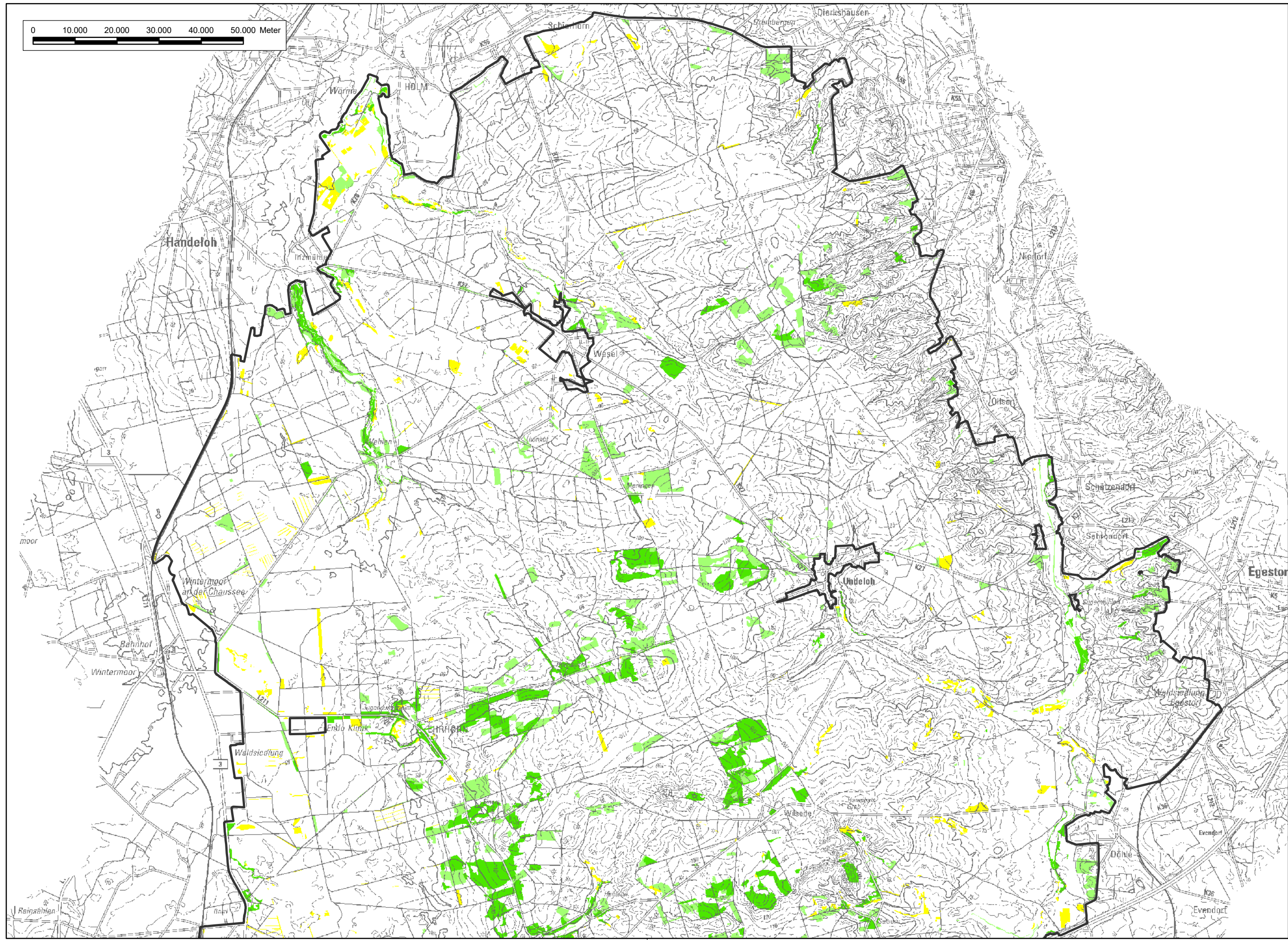
- Planungsraum, FFH-Gebiet Nr. 70 „Lüneburger Heide“ (DE 2725-301) und Vogelschutzgebiet Nr. V24 „Lüneburger Heide“ (DE 2725-301)



Quelle: Auszug aus den Geobasisdaten der Niedersächsischen Vermessungs- und Katasterverwaltung, © 2018



Managementplan für das FFH-Gebiet Nr. 70 "Lüneburger Heide" und das Vogelschutzgebiet V24 "Lüneburger Heide"		
Bewertung der Habitateignung für den Wendehals		
	Auftraggeber: Landkreis Heidekreis Harburger Straße 2 29614 Soltau	
Maßstab 1 : 50.000	 N NORD	Karten-Nr: 36 Blatt: 2
 Prof. Dr. Thomas Kaiser - freier Landschaftsarchitekt Arbeitsgruppe Land & Wasser Am Amtshof 18 - 29355 Beedenbostel - Tel. 05145/2575 - Fax 280864	bearb.: B.B. 08/22 gez.: Y.V. 08/22 gepr.: 	



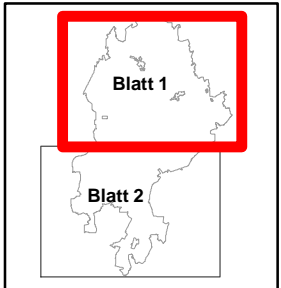
Textkarte 37

Bewertung der Habitateignung für den Wespenbussard

- von besonderer Bedeutung (Wertstufe V)
 - von besonderer bis allgemeiner Bedeutung (Wertstufe IV)
 - von allgemeiner Bedeutung (Wertstufe III)
 - von allgemeiner bis geringer Bedeutung (Wertstufe II)*
 - von geringer Bedeutung (Wertstufe I)
- * = im Planungsraum nicht vorhanden

Sonstiges

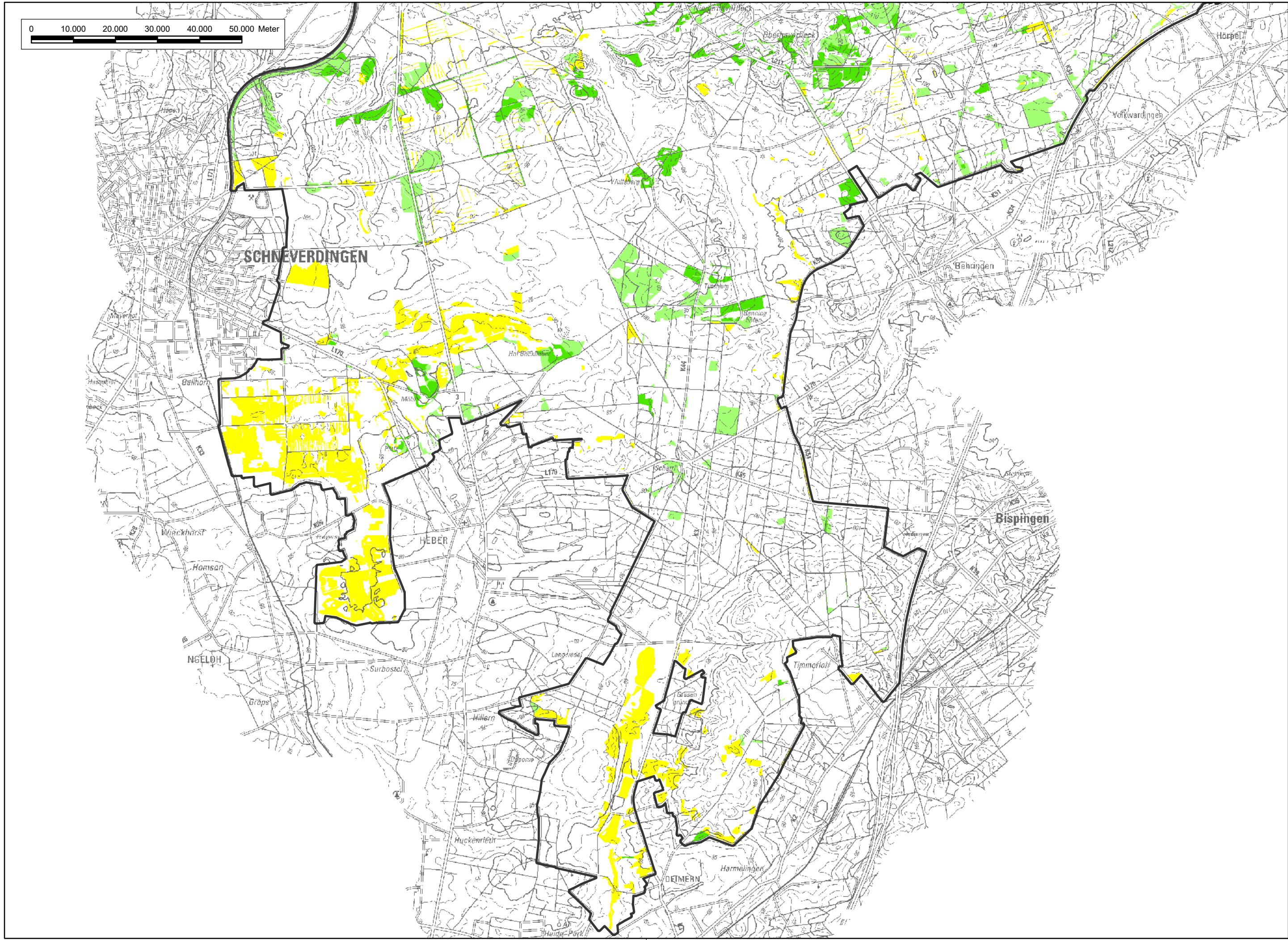
- Planungsraum, FFH-Gebiet Nr. 70 „Lüneburger Heide“ (DE 2725-301) und Vogelschutzgebiet Nr. V24 „Lüneburger Heide“ (DE 2725-301)



Quelle: Auszug aus den Geobasisdaten der Niedersächsischen Vermessungs- und Katasterverwaltung, © 2018



Managementplan für das FFH-Gebiet Nr. 70 "Lüneburger Heide" und das Vogelschutzgebiet V24 "Lüneburger Heide"		
Bewertung der Habitateignung für den Wespenbussard		
		Auftraggeber: Landkreis Heidekreis Harburger Straße 2 29614 Soltau
Maßstab 1 : 50.000	 N NORD	Karten-Nr: 37 Blatt: 1
Prof. Dr. Thomas Kaiser - freier Landschaftsarchitekt Arbeitsgruppe Land & Wasser Am Amtshof 18 - 29355 Beedenbostel - Tel. 05145/2575 - Fax 280864		bearb.: B.B. 08/22 gez.: Y.V. 08/22 gepr.:



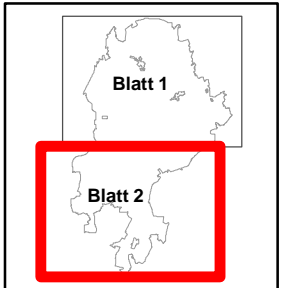
Textkarte 37

Bewertung der Habitateignung für den Wespenbussard

- von besonderer Bedeutung (Wertstufe V)
- von besonderer bis allgemeiner Bedeutung (Wertstufe IV)
- von allgemeiner Bedeutung (Wertstufe III)
- von allgemeiner bis geringer Bedeutung (Wertstufe II)*
- von geringer Bedeutung (Wertstufe I)
- * = im Planungsraum nicht vorhanden

Sonstiges

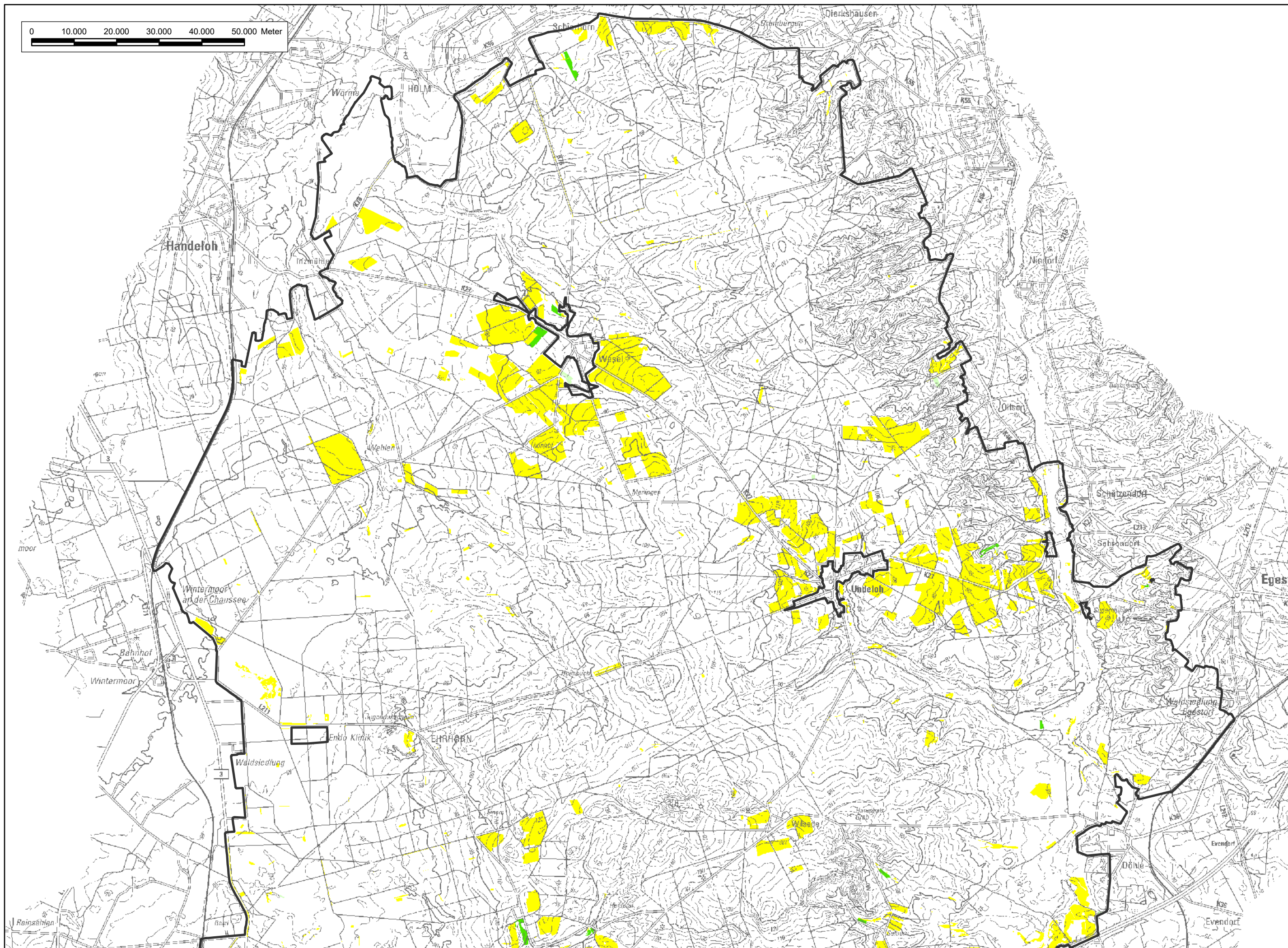
- Planungsraum, FFH-Gebiet Nr. 70 „Lüneburger Heide“ (DE 2725-301) und Vogelschutzgebiet Nr. V24 „Lüneburger Heide“ (DE 2725-301)



Quelle: Auszug aus den Geobasisdaten der Niedersächsischen Vermessungs- und Katasterverwaltung, © 2018



Managementplan für das FFH-Gebiet Nr. 70 "Lüneburger Heide" und das Vogelschutzgebiet V24 "Lüneburger Heide"		
Bewertung der Habitateignung für den Wespenbussard		
		Auftraggeber: Landkreis Heidekreis Harburger Straße 2 29614 Soltau
Maßstab 1 : 50.000	N NORD	Karten-Nr: 37 Blatt: 2
Prof. Dr. Thomas Kaiser - freier Landschaftsarchitekt Arbeitsgruppe Land & Wasser Am Amtshof 18 - 29355 Beedenbostel - Tel. 05145/2575 - Fax 280864		bearb.:B.B. 08/22 gez.: Y.V. 08/22 gepr.:



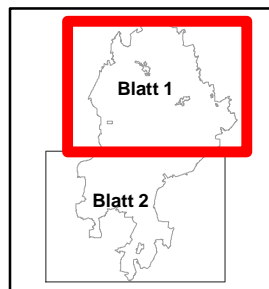
Textkarte 38

Bewertung der Habitateignung für die Wiesenschafstelze

- von besonderer Bedeutung (Wertstufe V)
- von besonderer bis allgemeiner Bedeutung (Wertstufe IV)
- von allgemeiner Bedeutung (Wertstufe III)
- von allgemeiner bis geringer Bedeutung (Wertstufe II)*
- von geringer Bedeutung (Wertstufe I)
- * = im Planungsraum nicht vorhanden

Sonstiges

- Planungsraum, FFH-Gebiet Nr. 70 „Lüneburger Heide“ (DE 2725-301) und Vogelschutzgebiet Nr. V24 „Lüneburger Heide“ (DE 2725-301)



Quelle: Auszug aus den Geobasisdaten der Niedersächsischen Vermessungs- und Katasterverwaltung, © 2018



Managementplan für das FFH-Gebiet Nr. 70 "Lüneburger Heide" und das Vogelschutzgebiet V24 "Lüneburger Heide"

Bewertung der Habitateignung für die Wiesenschafstelze



Auftraggeber:
Landkreis Heidekreis
Harburger Straße 2
29614 Soltau

Maßstab 1 : 50.000



NORD

Karten-Nr: 38 Blatt: 1



Prof. Dr. Thomas Kaiser - freier Landschaftsarchitekt

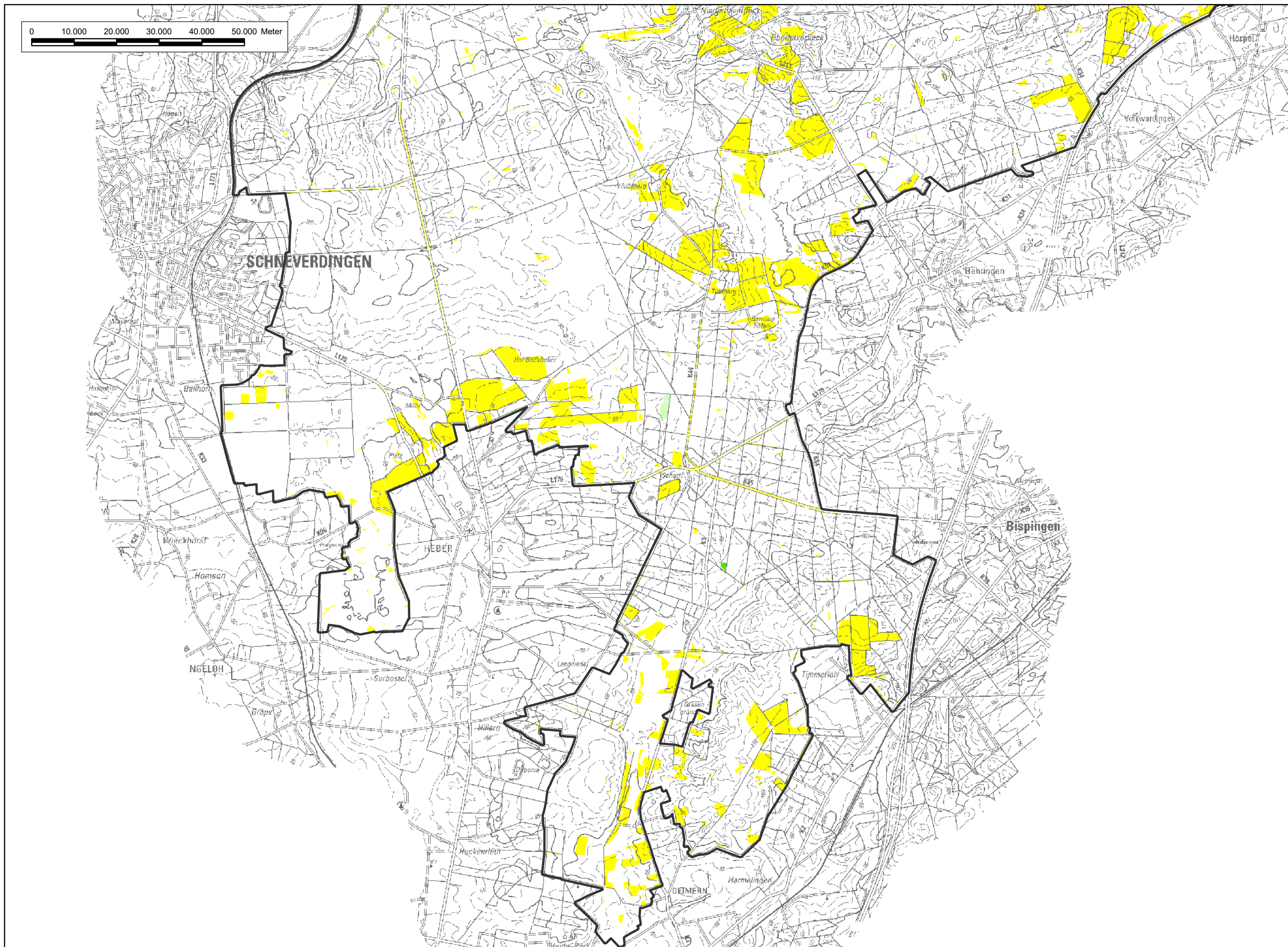
Arbeitsgruppe Land & Wasser

Am Amtshof 18 - 29355 Beedenbostel - Tel. 05145/2575 - Fax 280864

bearb.: B.B. 08/22

gez.: Y.V. 08/22

gepr.:



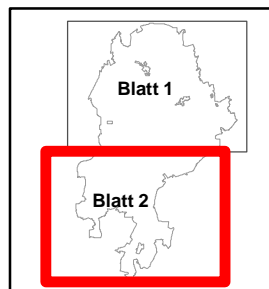
Textkarte 38

Bewertung der Habitataignung für die Wiesenschafstelze

- von besonderer Bedeutung (Wertstufe V)
 - von besonderer bis allgemeiner Bedeutung (Wertstufe IV)
 - von allgemeiner Bedeutung (Wertstufe III)
 - von allgemeiner bis geringer Bedeutung (Wertstufe II)*
 - von geringer Bedeutung (Wertstufe I)
- * = im Planungsraum nicht vorhanden

Sonstiges

- Planungsraum, FFH-Gebiet Nr. 70 „Lüneburger Heide“ (DE 2725-301) und Vogelschutzgebiet Nr. V24 „Lüneburger Heide“ (DE 2725-301)



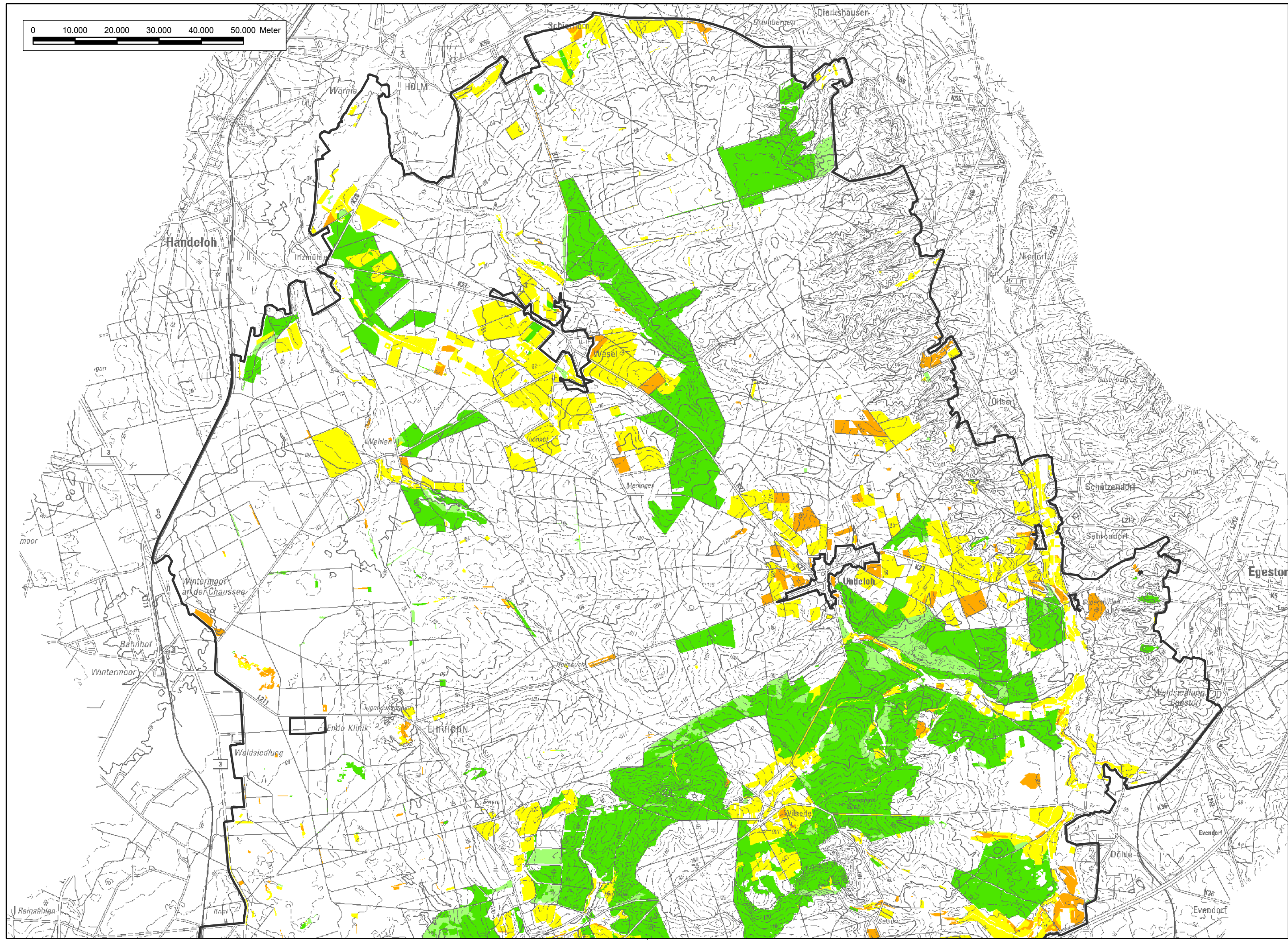
Quelle: Auszug aus den Geobasisdaten der Niedersächsischen Vermessungs- und Katasterverwaltung, © 2018



Managementplan für das FFH-Gebiet Nr. 70 "Lüneburger Heide" und das Vogelschutzgebiet V24 "Lüneburger Heide"

Bewertung der Habitataignung für die Wiesenschafstelze

	Auftraggeber: Landkreis Heidekreis Harburger Straße 2 29614 Soltau	
Maßstab 1 : 50.000	 N NORD	Karten-Nr: 38 Blatt: 2
 Prof. Dr. Thomas Kaiser - freier Landschaftsarchitekt Arbeitsgruppe Land & Wasser Am Amtshof 18 - 29355 Beedenbostel - Tel. 05145/2575 - Fax 280864	bearb.: B.B. 08/22 gez.: Y.V. 08/22 gepr.:	



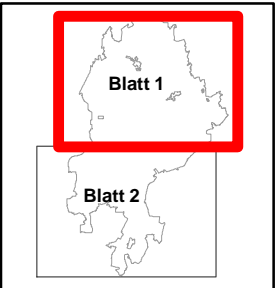
Textkarte 39

Bewertung der Habitateignung für die Wiesenweihe

- von besonderer Bedeutung (Wertstufe V)
- von besonderer bis allgemeiner Bedeutung (Wertstufe IV)
- von allgemeiner Bedeutung (Wertstufe III)
- von allgemeiner bis geringer Bedeutung (Wertstufe II)
- von geringer Bedeutung (Wertstufe I)

Sonstiges

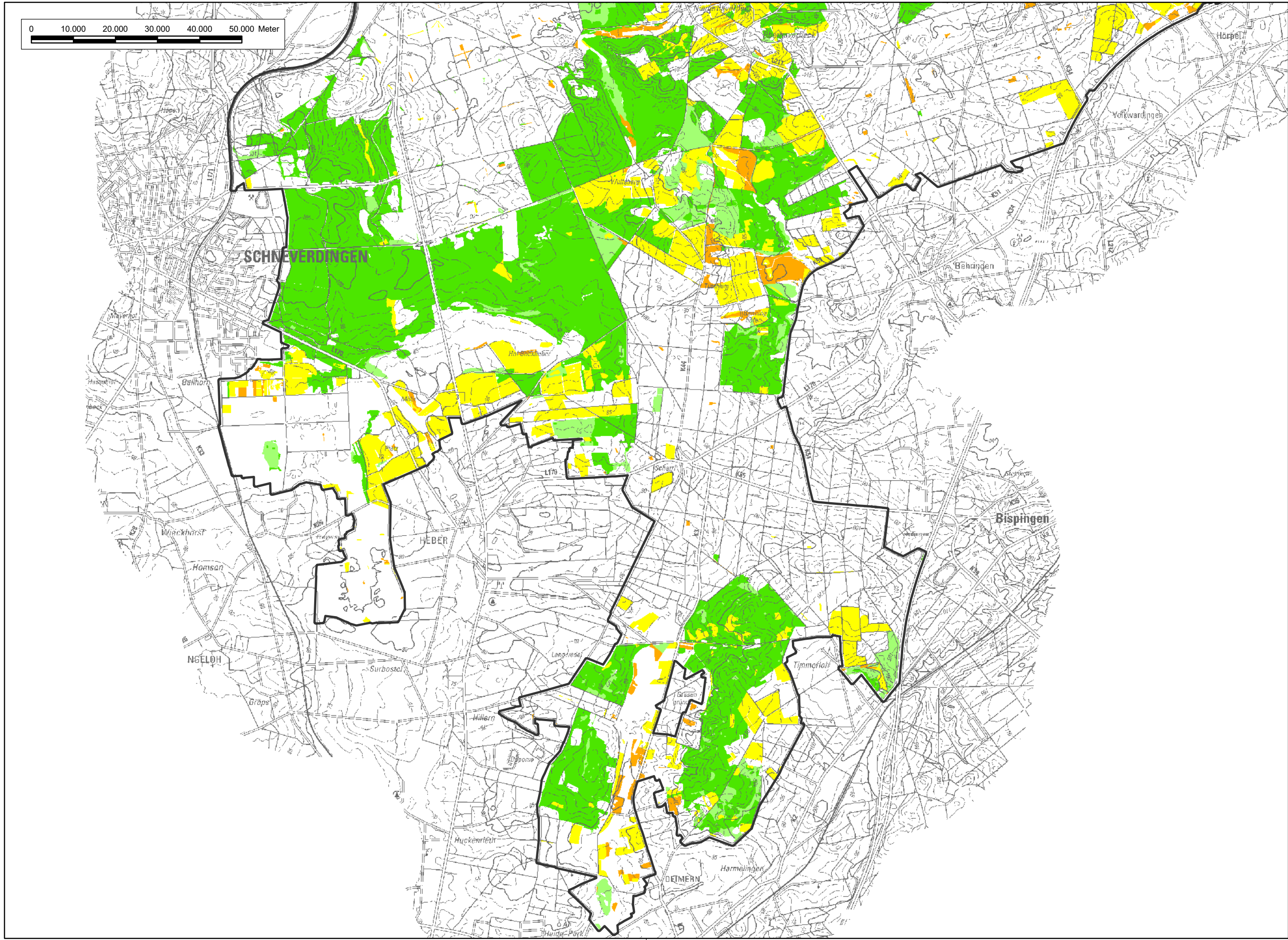
- Planungsraum, FFH-Gebiet Nr. 70 „Lüneburger Heide“ (DE 2725-301) und Vogelschutzgebiet Nr. V24 „Lüneburger Heide“ (DE 2725-301)



Quelle: Auszug aus den Geobasisdaten der Niedersächsischen Vermessungs- und Katasterverwaltung, © 2018



Managementplan für das FFH-Gebiet Nr. 70 "Lüneburger Heide" und das Vogelschutzgebiet V24 "Lüneburger Heide"		
Bewertung der Habitateignung für die Wiesenweihe		
		Auftraggeber: Landkreis Heidekreis Harburger Straße 2 29614 Soltau
Maßstab 1 : 50.000	N NORD	Karten-Nr: 39 Blatt: 1
Prof. Dr. Thomas Kaiser - freier Landschaftsarchitekt Arbeitsgruppe Land & Wasser Am Amtshof 18 - 29355 Beedenbostel - Tel. 05145/2575 - Fax 280864		bearb.:B.B. 08/22 gez.: Y.V. 08/22 gepr.:



Textkarte 39

Bewertung der Habitateignung für die Wiesenweihe

- von besonderer Bedeutung (Wertstufe V)
- von besonderer bis allgemeiner Bedeutung (Wertstufe IV)
- von allgemeiner Bedeutung (Wertstufe III)
- von allgemeiner bis geringer Bedeutung (Wertstufe II)
- von geringer Bedeutung (Wertstufe I)

Sonstiges

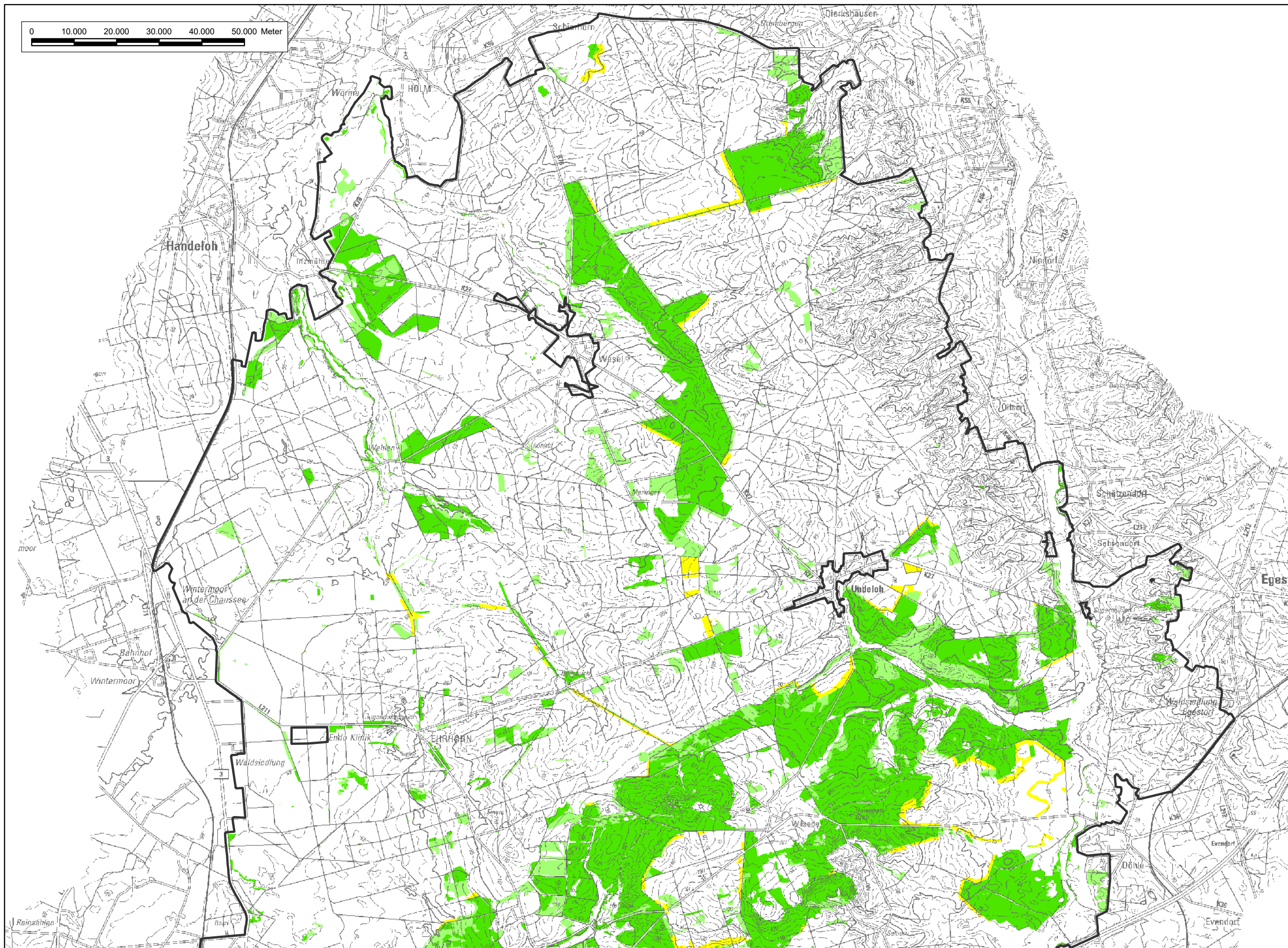
- Planungsraum, FFH-Gebiet Nr. 70 „Lüneburger Heide“ (DE 2725-301) und Vogelschutzgebiet Nr. V24 „Lüneburger Heide“ (DE 2725-301)



Quelle: Auszug aus den Geobasisdaten der Niedersächsischen Vermessungs- und Katasterverwaltung, © 2018



Managementplan für das FFH-Gebiet Nr. 70 "Lüneburger Heide" und das Vogelschutzgebiet V24 "Lüneburger Heide"		
Bewertung der Habitateignung für die Wiesenweihe		
	Auftraggeber: Landkreis Heidekreis Harburger Straße 2 29614 Soltau	
Maßstab 1 : 50.000	 N NORD	Karten-Nr: 39 Blatt: 2
 Prof. Dr. Thomas Kaiser - freier Landschaftsarchitekt Arbeitsgruppe Land & Wasser Am Amtshof 18 - 29355 Beedenbostel - Tel. 05145/2575 - Fax 280864	bearb.: B.B. 08/22 gez.: Y.V. 08/22 gepr.:	



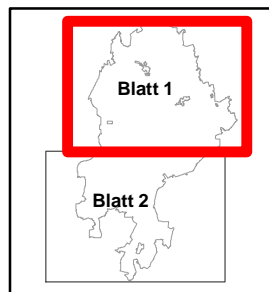
Textkarte 40

Bewertung der Habitateignung für den Ziegenmelker

- von besonderer Bedeutung (Wertstufe V)
 - von besonderer bis allgemeiner Bedeutung (Wertstufe IV)
 - von allgemeiner Bedeutung (Wertstufe III)
 - von allgemeiner bis geringer Bedeutung (Wertstufe II)*
 - von geringer Bedeutung (Wertstufe I)
- * = im Planungsraum nicht vorhanden

Sonstiges

- Planungsraum, FFH-Gebiet Nr. 70 „Lüneburger Heide“ (DE 2725-301) und Vogelschutzgebiet Nr. V24 „Lüneburger Heide“ (DE 2725-301)



Quelle: Auszug aus den Geobasisdaten der Niedersächsischen Vermessungs- und Katasterverwaltung, © 2018



Managementplan für das FFH-Gebiet Nr. 70 "Lüneburger Heide" und das Vogelschutzgebiet V24 "Lüneburger Heide"

Bewertung der Habitateignung für den Ziegenmelker



Auftraggeber:
Landkreis Heidekreis
Harburger Straße 2
29614 Soltau

Maßstab 1 : 50.000



NORD

Karten-Nr: 40 Blatt: 1



Prof. Dr. Thomas Kaiser - freier Landschaftsarchitekt

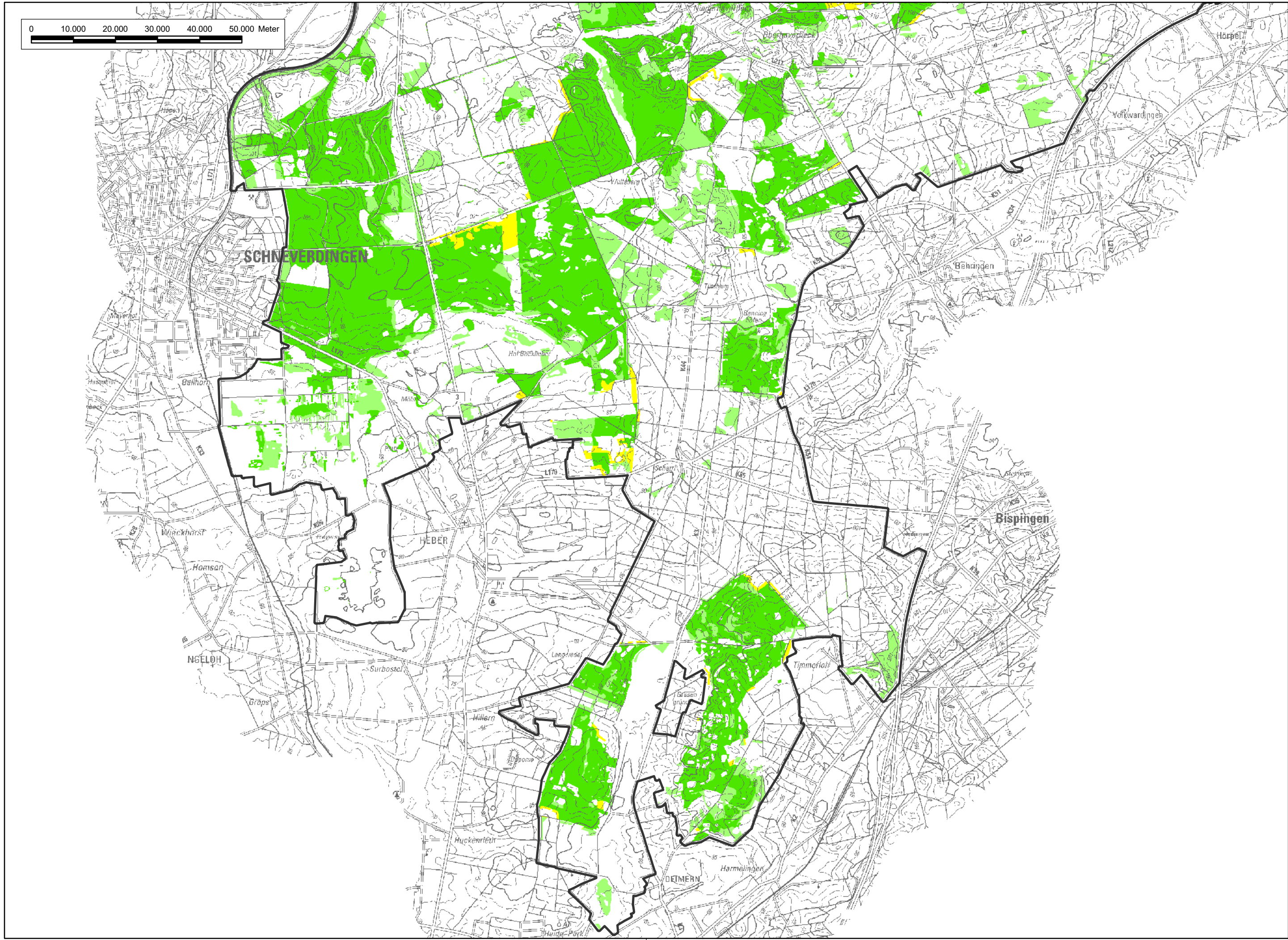
bearb.: B.B. 08/22

Arbeitsgruppe Land & Wasser

gez.: Y.V. 08/22

Am Amtshof 18 - 29355 Beedenbostel - Tel. 05145/2575 - Fax 280864

gepr.: *Kaiser*



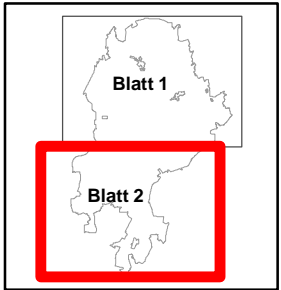
Textkarte 40

Bewertung der Habitataignung für den Ziegenmelker

- von besonderer Bedeutung (Wertstufe V)
- von besonderer bis allgemeiner Bedeutung (Wertstufe IV)
- von allgemeiner Bedeutung (Wertstufe III)
- von allgemeiner bis geringer Bedeutung (Wertstufe II)*
- von geringer Bedeutung (Wertstufe I)
- * = im Planungsraum nicht vorhanden

Sonstiges

- Planungsraum, FFH-Gebiet Nr. 70 „Lüneburger Heide“ (DE 2725-301) und Vogelschutzgebiet Nr. V24 „Lüneburger Heide“ (DE 2725-301)



Quelle: Auszug aus den Geobasisdaten der Niedersächsischen Vermessungs- und Katasterverwaltung, © 2018



Managementplan für das FFH-Gebiet Nr. 70 "Lüneburger Heide" und das Vogelschutzgebiet V24 "Lüneburger Heide"		
Bewertung der Habitataignung für den Ziegenmelker		
		Auftraggeber: Landkreis Heidekreis Harburger Straße 2 29614 Soltau
Maßstab 1 : 50.000	 NORD	Karten-Nr: 40 Blatt: 2
 Prof. Dr. Thomas Kaiser - freier Landschaftsarchitekt Arbeitsgruppe Land & Wasser Am Amtshof 18 - 29355 Beedenbostel - Tel. 05145/2575 - Fax 280864		bearb.: B.B. 08/22 gez.: Y.V. 08/22 gepr.: