

AMTSBLATT

für den Landkreis Harburg

29. Jahrgang Ausgegeben in Winsen (Luhe) am 23. November 2000 Nr. 46

Bekanntm. vom	Inhalt	Seite
	<u>Landkreis Harburg</u>	
06.11.2000	Kreiswahl am 09.09.2001 – Namen und Anschriften der Kreiswahlleitung	847
21.11.2000	Sitzung des Ausschusses für Feuer- und Katastrophenschutz	848
	<u>Samtgemeinde Elbmarsch</u>	
08.11.2000	15. Änderung des Fächennutzungsplanes (Bereiche in der Gemeinde Drage)	850
	<u>Sparkassenzweckverband Harburg-Buxtehude</u>	
	Sitzung der Verbandsversammlung	855

Kreiswahl am 9. September 2001
Namen und Anschriften der Kreiswahlleitung

Gemäß § 4 Abs. 1 der Nieders. Kommunalwahlordnung -NKWO- vom 16. April 1996 (Nds. GVBl. S. 121) wird bekanntgegeben, daß entsprechend § 9 Nieders. Kommunalwahlgesetz -NKWG- vom 18.01.1996, zuletzt geändert durch Artikel 5 des Gesetzes vom 1. April 1996 (Nds. GVBl. S. 82, 227), für die Wahl im Landkreis Harburg

Kreiswahlleiter Oberkreisdirektor
 Hans Bodo Hesemann

Stellvertreter Erster Kreisrat
 Axel Gedaschko

sind.

Die Anschrift der Kreiswahlleitung lautet:

Hausanschrift:	Postanschrift:
Kreiswahlleitung Schloßplatz 6 (Kreishaus)	Kreiswahlleitung Postfach 1440
21423 Winsen	21414 Winsen

Fernsprechverbindungen:

(Vorwahl 04171)

Kreiswahlleiter = 693-211
Stellvertreter = 693-224
Büro = 693-283
Zentrale = 693-0

Telefaxverbindung:

04171 - 3391

E-Mail:

Kreiswahlleiter hb.hesemann@lkharburg.de
Stellvertreter a.gedaschko@lkharburg.de

21423 Winsen, den 6. Nov. 2000

- 15-063-11/2001 -

LANDKREIS HARBURG
Der Oberkreisdirektor


(Hesemann)

BEKANNTMACHUNG

Die nachstehende Sitzung gebe ich hiermit bekannt.

Gremium:	Ausschuss für Feuer- und Katastrophenschutz
Sitzungs-Nr.:	16. Sitzung / XIII. Wahlperiode
Tag, Datum:	Dienstag, 28. November 2000
Sitzungsbeginn:	15.00 Uhr
Sitzungsort:	21423 Winsen (Luhe), Kreisverwaltung, Gebäude B, Sitzungssaal, Raum B-13

Tagesordnung:

1. Öffentlicher Teil

1. Eröffnung der Sitzung
2. Feststellung der **ordnungsgemässen** Ladung und Beschlussfähigkeit
3. Feststellung der Tagesordnung,
Beschluss über die Aufnahme von Dringlichkeitsanträgen
4. Bericht des Ausschussvorsitzenden
5. Bericht des Oberkreisdirektors
6. EinwohnerInnenfragestunde
7. Genehmigung der Niederschrift vom - öffentlicher Teil
8. Bekanntgabe von Beschlüssen aus nicht öffentlicher Sitzung
9. Funkmeldeempfänger für die SEG
 - a) Förderung des Katastrophenschutzes;
hier: Beschaffung von Funkmeldeempfängern für die SEG
 - b) Förderung des Katastrophenschutzes;
hier: Beschaffung von Funkmeldeempfängern für die SEG
10. Leitfahrzeug für den Einsatzzug
 - a) Förderung des Katastrophenschutzes;
hier: Neufahrzeug mit Ausstattung für den Sanitäts- und Betreuungsdienst
 - b) Förderung des Katastrophenschutzes;
hier: Neufahrzeug mit Ausstattung für den Sanitäts- und Betreuungsdienst
11. Förderung des Katastrophenschutzes;
Anträge der Deutschen Lebensrettungsgesellschaft (DLRG)
12. Ersatzbeschaffung eines Fahrzeuges für die Taucherguppe bei der **Feuerwehr**
Buchholz

13. Haushalt 2001,
 - a) Verwaltungshaushalt
 - b) Vermögenshaushalt und Investitionsprogramm 2000-2004
14. Anregungen und Beschwerden
15. Anfragen
16. Einwohner/innenfragestunde

II. Vertraulicher Teil

21423 Winsen (Luhe), 21.11.2000

LANDKREIS HARBURG
Der Oberkreisdirektor



AZ: IV-61 20 37/2-Lu/Wod

Marschacht, den 08.11.2000

Bekanntmachung

Genehmigung der 15. Änderung des Flächennutzungsplanes der Samtgemeinde Elbmarsch

Darstellung von

- A. Gemischte Bauflächen im Ortsteil Drage, westlich des Pappelweges;
- B. Wohnbauflächen im Ortsteil Elbstorf, nördlich der L 237;
- C. Gemischte Bauflächen im Ortsteil Elbstorf, nördlich der L 217 und Elbstorfer Weg;
- D. Wohnbauflächen im Ortsteil Stove, Erweiterung Ortszentrum Stove.

Die Bezirksregierung Lüneburg hat mit der Verfügung vom 09.10.2000 – AZ.: 204.37 – 21101 – WL/Elbm – 15 – gern. § 6 Baugesetzbuch (BauGB) in der Bekanntmachung der Neufassung des Baugesetzbuches vom 27.08.1997 (BGBl. I S. 2141) und die Berichtigung der Bekanntmachung in der Neufassung des Baugesetzbuches vom 16.01.1998 (BGBl. I S. 137) die am 28.06.2000 vom Rat der Samtgemeinde Elbmarsch beschlossene 15. Änderung des Flächennutzungsplanes genehmigt.

Der räumliche Geltungsbereich der 15. Änderung ergibt sich aus den nachfolgenden Lageplänen.


Gern. § 215 Abs. 2 BauGB wird darauf hingewiesen, dass

1. eine Verletzung der § 214 Abs. 1 Nr. 1 und 2 BauGB bezeichneten Verfahrens- und Formvorschriften und
2. Mängel in der Abwägung

unbeachtlich sind, wenn sie nicht in den Fällen der Nr. 1 innerhalb eines Jahres, in den Fällen der Nr. 2 innerhalb von 7 Jahren seit Bekanntmachung der Flächennutzungsplanänderung schriftlich unter Bezeichnung der Verletzung bzw. des Mangels gegenüber der Samtgemeinde geltend gemacht wird.

Jedermann kann die 15. Änderung des Flächennutzungsplanes und den Erläuterungsbericht bei der Samtgemeindeverwaltung im Ratbaus, 21436 Marschacht, Elbuferstraße 98, Zimmer 207, während der Sprechzeiten einsehen. Auf Verlangen wird jedermann über den Inhalt Auskunft erteilt.

Mit dem Tage der Verkündung dieser Bekanntmachung im Amtsblatt des Landkreises Harburg wird die 15. Änderung des Flächennutzungsplanes wirksam.


Behme
Anlagen

SAMTGEMEINDE ELBMARSCH LANDKREIS HARBURG



15. ÄNDERUNG DES FLÄCHENNUTZUNGSPLANES
NEUFASSUNG 1981. PLANZEICHNUNG I.

Änderungsfläche 1:
Darstellung von gemischten Bauflächen westlich des Pappelweges
in der Gemeinde Drage, Ortsteil Drage

Gemeinde Drage
Ortsteil Drage

PLANZEICHENERKLÄRUNG gem. PlanzV 90



GEMISCHTE SAUFLÄCHEN



UMGRENZUNG DER ÄNDERUNGSFLÄCHEN
DER 16. ÄNDERUNG

z.B.



NUMMER DER ÄNDERUNGSFLÄCHE

Stand : 23.02.2000

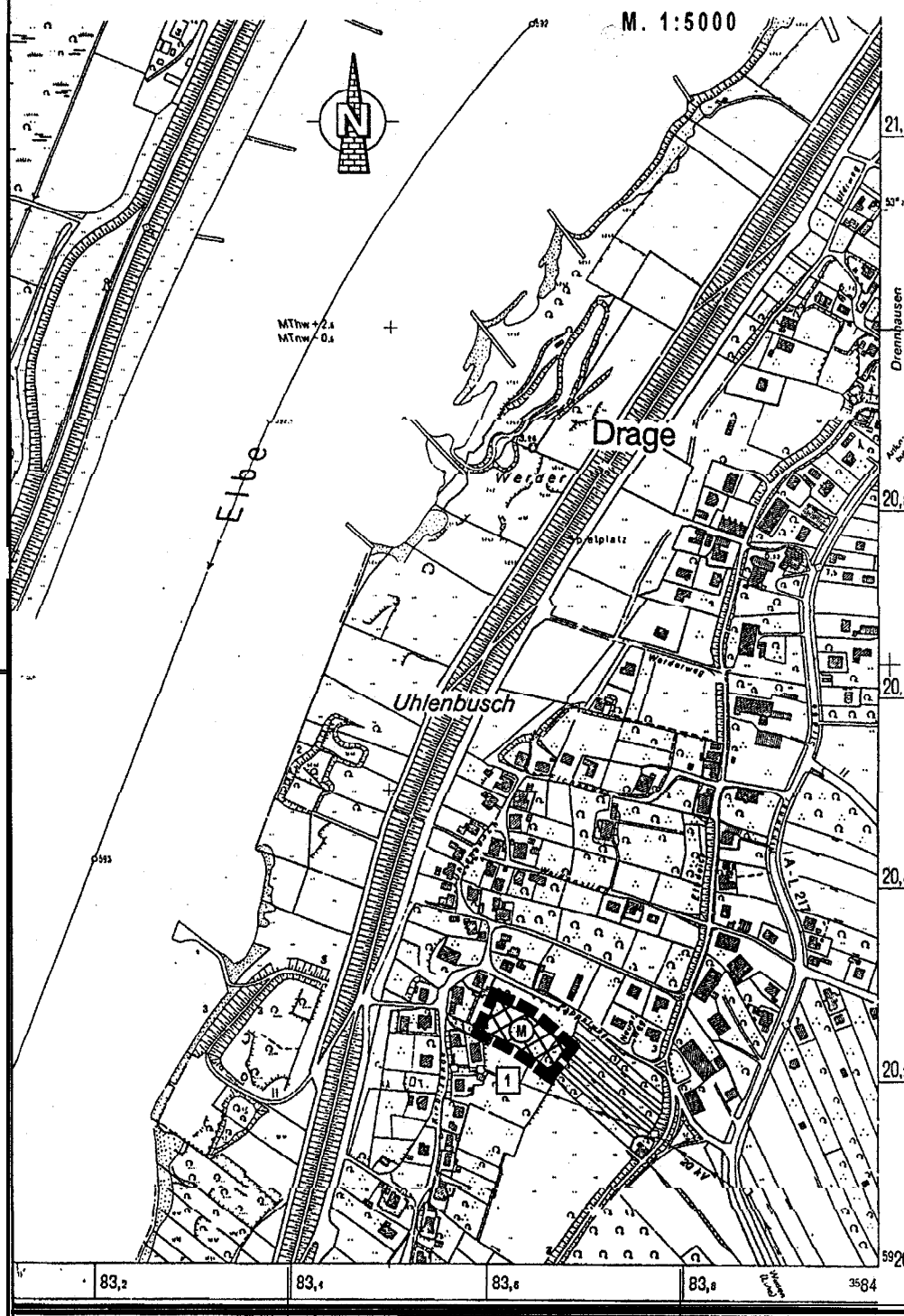
SAMTGEMEINDE ELBMARSCH 15. Änderung d s Flächennutzungsplanes

Darstellung von gemischten Bauflächen westlich des Pappelweges
in der Gemeinde Drage, Ortsteil Drage

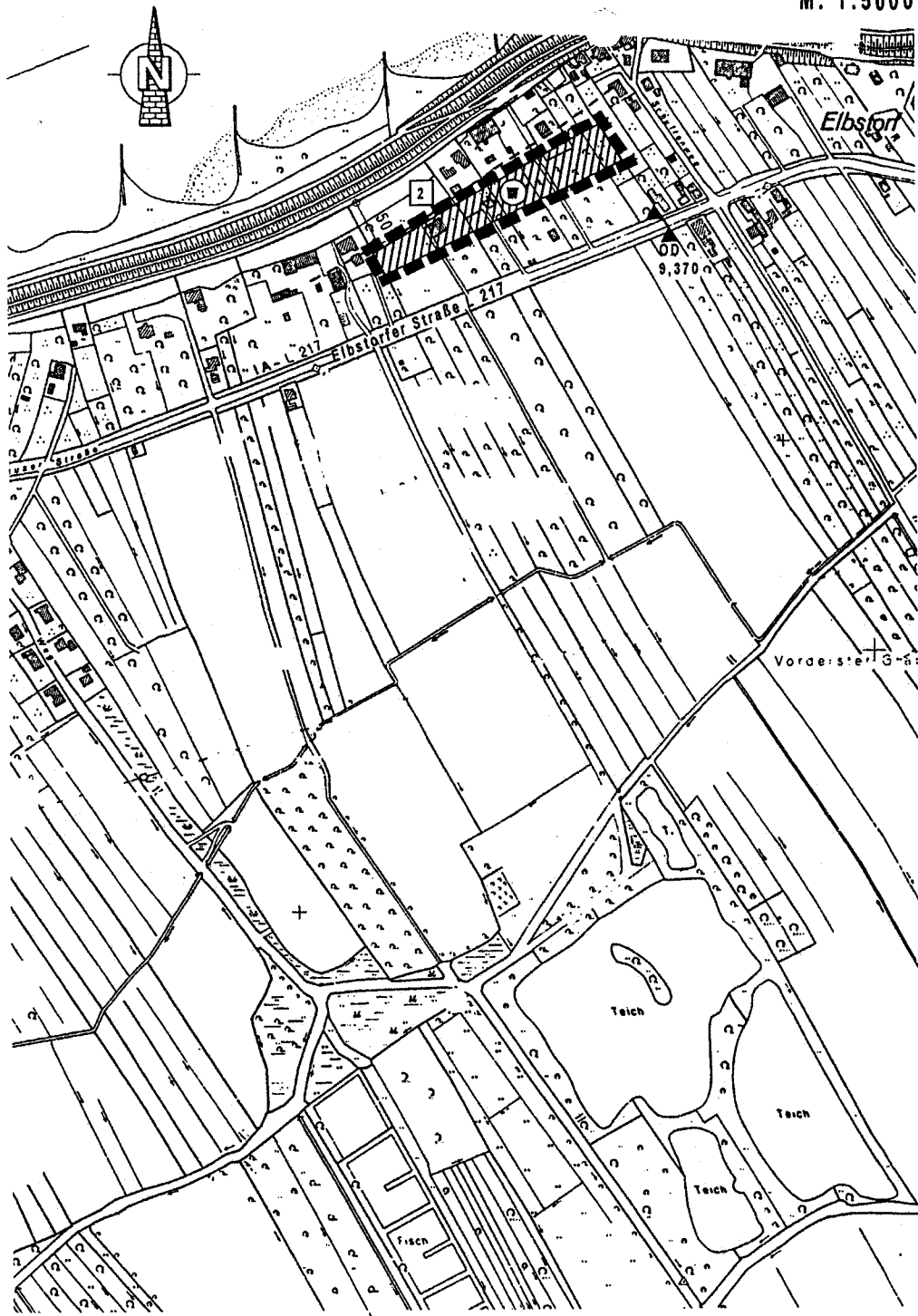
Gezeichnet: Block	Geändert :	Maßstab : 1 : 5000
Datum : 15.02.2000	Name : plant.prt	



Dipl.-Ing. Architekt **Thomas Block**, Elbdeich 2 b, 21423 Drage
Telefon : **04177/7762** Fax : 04177/7763



M. 1:5000



SAMTGEMEINDE ELBMARSCH LANDKREIS HARBURG



15 ÄNDERUNG DES FLÄCHENNUTZUNGSPLANES
NEUFASSUNG 1981 - PLANZEICHNUNG II -

Änderungsfläche 2 :
Darstellung von Wohnbauflächen nördlich der L 217
in der Gemeinde Drage, Ortsteil Elbstorf

Gemeinde Drage
Ortsteil Elbstorf

PLANZEICHENERKLÄRUNG gem. PlanzV 90



WOHNBAUFLÄCHEN



UMGRENZUNG DER ÄNDERUNGSFLÄCHEN
DER 15. ÄNDERUNG



z.B. NUMMER DER ÄNDERUNGSFLÄCHE

NACHRICHTLICHE ÜBERNAHMEN

--- 60 m Abstandslinie von der landseitigen Grenze des Delches

Stand : 23.02.2000

SAMTGEMEINDE ELBMARSCH

15. Änderung des Flächennutzungsplanes

Darstellung von gemischten Bauflächen nördlich der Landesstraße L 217
in der Gemeinde Drage, Ortsteil Elbstorf

Gezeichnet: Block	Geändert :	Maßstab : 1 : 5000
Datum : 16.02.2000	Name : plan2.prt	



Dipl.-Ing. Architekt Thomas Block, Elbdeich 2 b, 21423 Drage
Telefon : 04177/7762 Fax : 04177/7763

M. 1:5000

SAMTGEMEINDE ELBMARSCH LANDKREIS HARBURG



15. ÄNDERUNG DES FLÄCHENNUTZUNGSPLANES NEUFASSUNG 1981 - PLANZEICHNUNG III -

Änderungsfläche 3 :
Darstellung von gemischten Bauflächen nördlich der L 217
und Elbstorfer Weg in der Gemeinde Drage, Ortsteil Elbstorf

Gemeinde Drage
Ortsteil Elbstorf

PLANZEICHENERKLÄRUNG gem. PlanzV 90



GEMISCHE BAUFLÄCHEN



UMGRENZUNG DER ÄNDERUNGSFLÄCHEN
DER 16. ÄNDERUNG

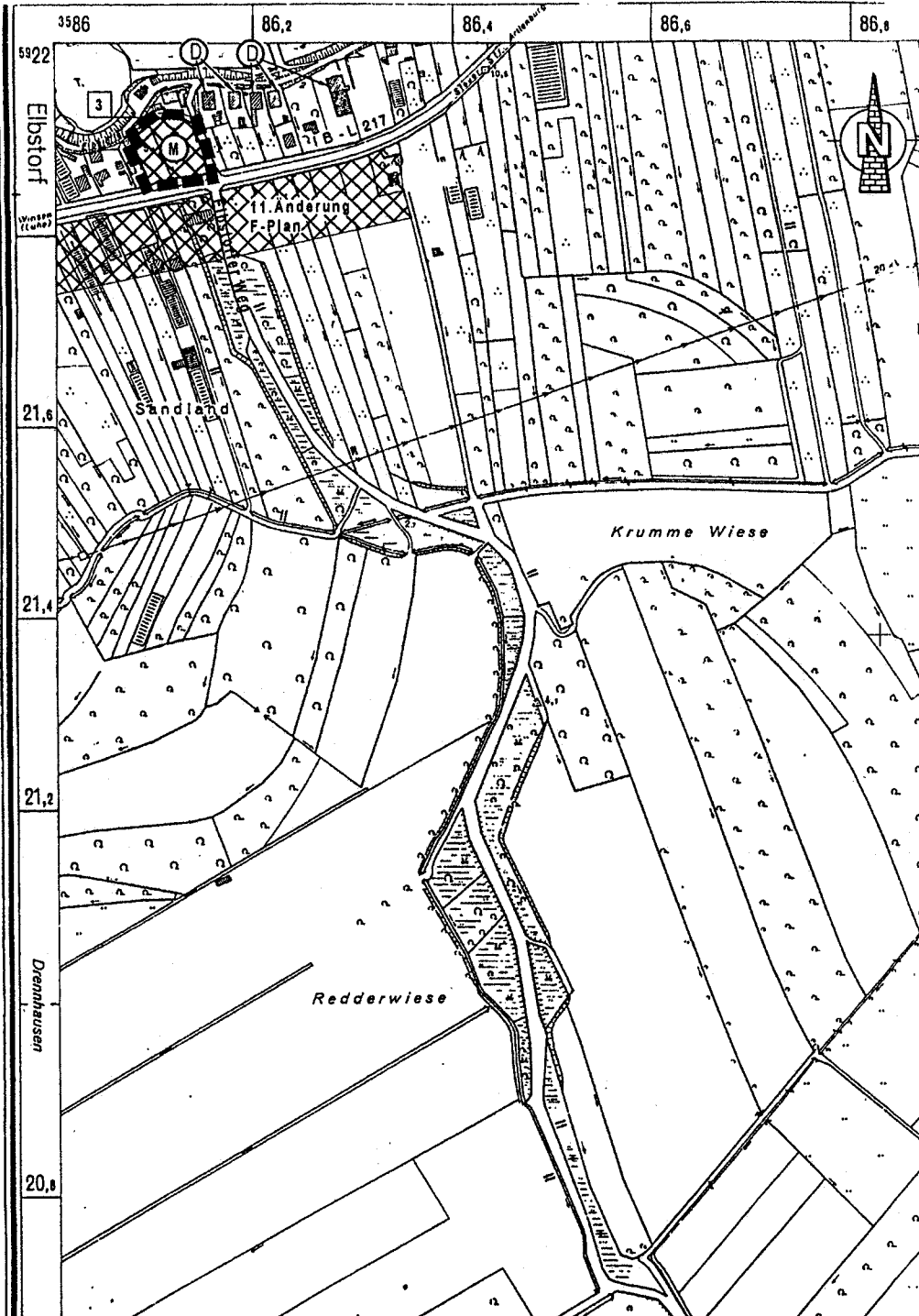
z.B. 3

NUMMER DER ÄNDERUNGSFLÄCHE

NACHRICHTLICHE ÜBERNAHMEN



Baudenkmal



Stand : 23.02.2000

SAMTGEMEINDE ELBMARSCH 15. Änderung des Flächennutzungsplanes

Darstellung von gemischten Bauflächen nördlich der L 217 und Elbstorfer Weg
in der Gemeinde Drage, Ortsteil Elbstorf

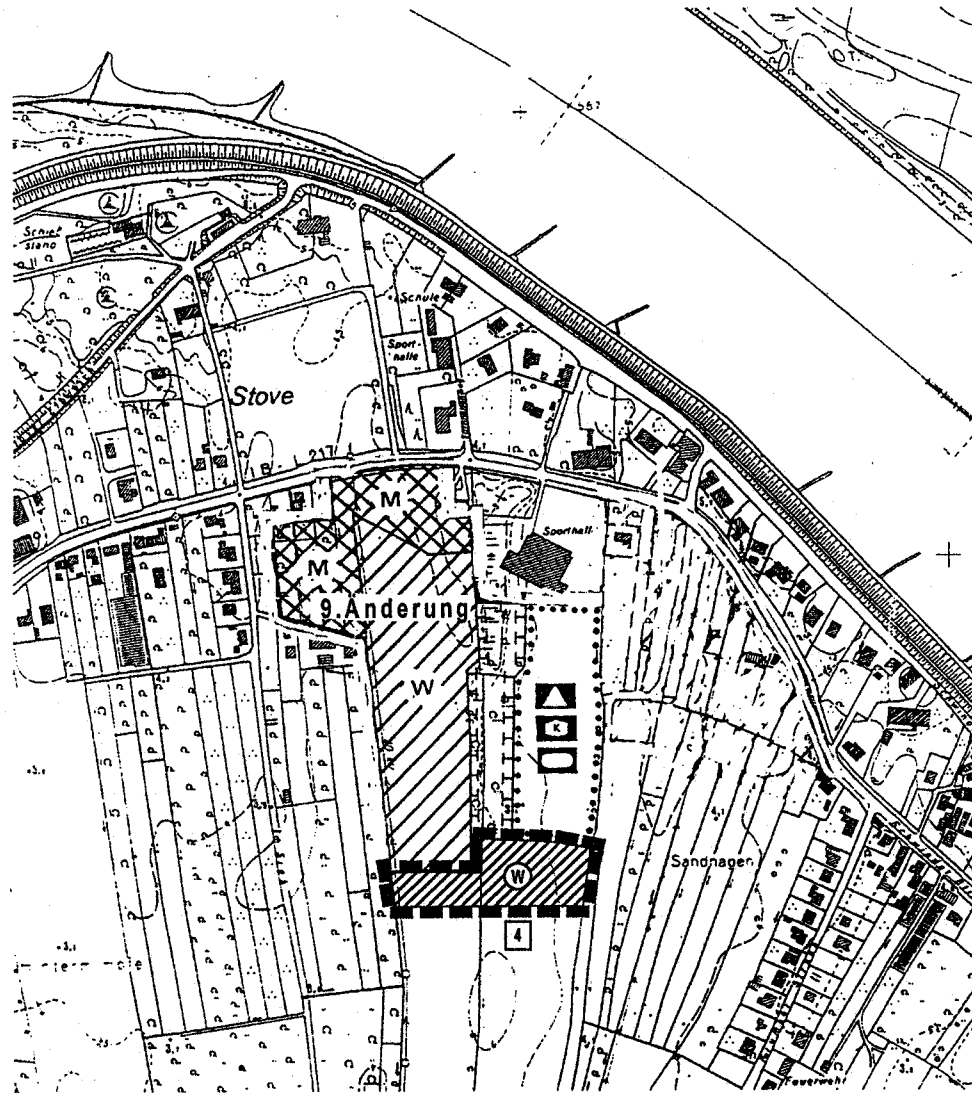
Gezeichnet: Block	Geändert :	Maßstab : 1 : 6000
Datum : 15.02.2000	Name : plan4.prt	

Dipl.-Ing. Architekt Thomas Block, Elbdeich 2 b, 21423 Drage
Telefon : 04177/7762 Fax : 04177/7763



- 853 -

M. 1:5000



SAMTGEMEINDE ELBMARSCH LANDKREIS HARBURG



15. ÄNDERUNG DES FLÄCHENNUTZUNGSPLANES
NEUFASSUNG 1981 - PLANZEICHNUNG IV -

Änderungsfläche 4 :
Darstellung von Wohnbauflächen im Ortsteil Stove
(Erweiterung Ortszentrum Stove)

Gemeinde Drage
Ortsteil Stove

PLANZEICHENERKLÄRUNG gem. PlanzV 90



WOHNBAUFLÄCHEN



UMGRENZUNG DER ÄNDERUNGSFLÄCHEN
DER 16. ÄNDERUNG

z.B. 4

NUMMER DER ÄNDERUNGSFLÄCHE


NACHRICHTLICHE ÜBERNAHMEN




UMGRENZUNG VON FLÄCHEN FÜR MASSNAHMEN
ZUM SCHUTZ, ZUR PFLEGE UND ZUR
ENTWICKLUNG VON NATUR UND LANDSCHAFT
(9. Änderung des Flächennutzungsplanes)



FLÄCHEN FÜR DEN GEMEINBEDARF
EINRICHTUNGEN (9. Änderung des Flächennutzungsplanes)

 SCHULE

 Sportlichen Zwecken dienende
Gebäude und Einrichtungen

 Kindergarten

Stand : 23.02.2000

SAMTGEMEINDE ELBMARSCH 16. Änderung des Flächennutzungsplanes

Darstellung von Wohnbauflächen in der Gemeinde Drage, Ortsteil Stove
(Erweiterung Ortszentrum Stove)

Gezeichnet: Block	Geändert :	Maßstab : 1 : 5000
Datum : 16.02.2000	Name : plan4.prt	

Dipl.-Ing. Architekt Thomas Block, Elbdeich 2 b, 21423 Drage
Telefon : 04177/7762 Fax : 04177/7763



-854-

BEKANNTMACHUNG

Am Donnerstag, dem 30. November 2000, um 18.00 Uhr, findet in Böttcher's Gasthaus Nenndorf, Bremer Straße 44, 21224 Rosengarten-Nenndorf, die öffentliche Sitzung der Verbandsversammlung des Sparkassen-zweckverbandes Harburg-Buxtehude statt.

Tagesordnung

1. Feststellung der ordnungsgemäßen Ladung und Beschlußfähigkeit
2. Pflichtenbelehrung und Verpflichtung bisher nicht verpflichteter stellvertretender Mitglieder der Verbandsversammlung (§§ 8 SpZwVerbVO, 39 NLO)
3. Genehmigung des Protokolls der Sitzung des Zweckverbandes vom 1. September 2000
4. Wahlen zum Verwaltungsrat der Sparkasse
5. Zustimmung zur Wiederbestellung eines Vorstandsmitgliedes der Sparkasse Harburg-Buxtehude
6. Verschiedenes

Hans-Uwe Hansen
Vorsitzender der Verbandsversammlung
des Sparkassenzweckverbandes
Harburg-Buxtehude