

- Sonstige Maßnahmen**
- Wald**
- W1a Naturverträgliche Waldbewirtschaftung außerhalb von LRT
  - W1f Auenwaldentwicklung (Suchraum LRT 91E0)
  - W2b Vernässung (Suchraum LRT 91E0, 91D0)
  - W3c Entnahme nicht-lebensraumtypischer Gehölze (Entwicklung LRT 91E0)
  - W5 Waldumbau (Erhalt LRT 9160)
  - Grabenstau (i.V.m. Vernässung Wald W2)
- Grünland**
- GL3 Vernässung Grünland
  - GL5 Entwicklung von mesophilem Grünland auf Ackerflächen
  - GL6 Extensivierung von Intensivgrünland (Entwicklung von mesophilem Grünland oder Nass-/Feuchtgrünland)
  - GL7 Erhalt von Nassgrünland
  - Optionale Stauanlage (i.V.m. Vernässung Grünland GL3)
- Sümpfe und Ufer**
- S/U Erhalt von Sumpf- und Uferbiotopen (NS, NR)
- Fließgewässer**
- GW-A Altlasten
  - GW-AS Entwicklung von Auenstrukturen
  - GW-AM Entwicklung des Ashauer Mühlenbachs zum LRT 3260 (vgl. Einzelmaßnahmen der Seeve (GW))
  - GW-SB(Ä) Erhalt und Förderung LRT 3270/1130 (ohne Verortung) (i.V.m. Anschluss an Elbtide (s. GW-D3) für LRT 1130)
- Stillgewässer (LRT 3150)**
- Erhalt und Wiederherstellung Stillgewässer (s. Maßnahmen S1, S2)
  - S1 Gehölzrückschnitt
  - S2 Entschlammung
- Wiesenbrüter**
- V3 Schutz und Erhalt von Wiesenbrütern (ohne Verortung) (s. Einzelmaßnahmen GL, GW und V)
- Fische (s. Einzelmaßnahmen GW)**
- Ä/M/F/E Schutz und Förderung von Äschen, Meerforellen und Elritzen (!) (ohne Verortung)
  - AL Schutz und Förderung des Atlantischen Lachses (ohne Verortung)
  - GW-KM Kormoranmanagement (!) (ohne Verortung)
  - K Schutz und Förderung der Karausche (!) (ohne Verortung)
  - Schonendes Grabenmanagement (i.V.m. Maßnahme Karausche K)
  - Anbindung von Gräben und Stillgewässern an die Seeve (i.V.m. Maßnahme Karausche K)
- Säugetiere**
- HM Schutz und Förderung der Haselmaus (ohne Verortung)
- FFH-Lebensraumtyp (mit Erhaltungsgrad)**
- Lebensraumtyp (LRT) des Anhang I der FFH-RL
  - A = sehr gut B = gut C = mittel bis schlecht
- Maßnahmenziel (Code) (vgl. Tab. 23, Textteil)**
- S Sonstiges Erhaltungsziel
  - ! höchste Priorität (Maßnahmenumsetzung)
  - Fließgewässer und Gräben
  - Landesnaturschutzflächen
  - FFH-Gebietsgrenze (= Plangebietsgrenze)

**Managementplan "Seeve"**  
 FFH-Gebiet Nr. 041 "Seeve"  
 EU-Vogelschutzgebiet V20 TG "Untere Seeveniederung"

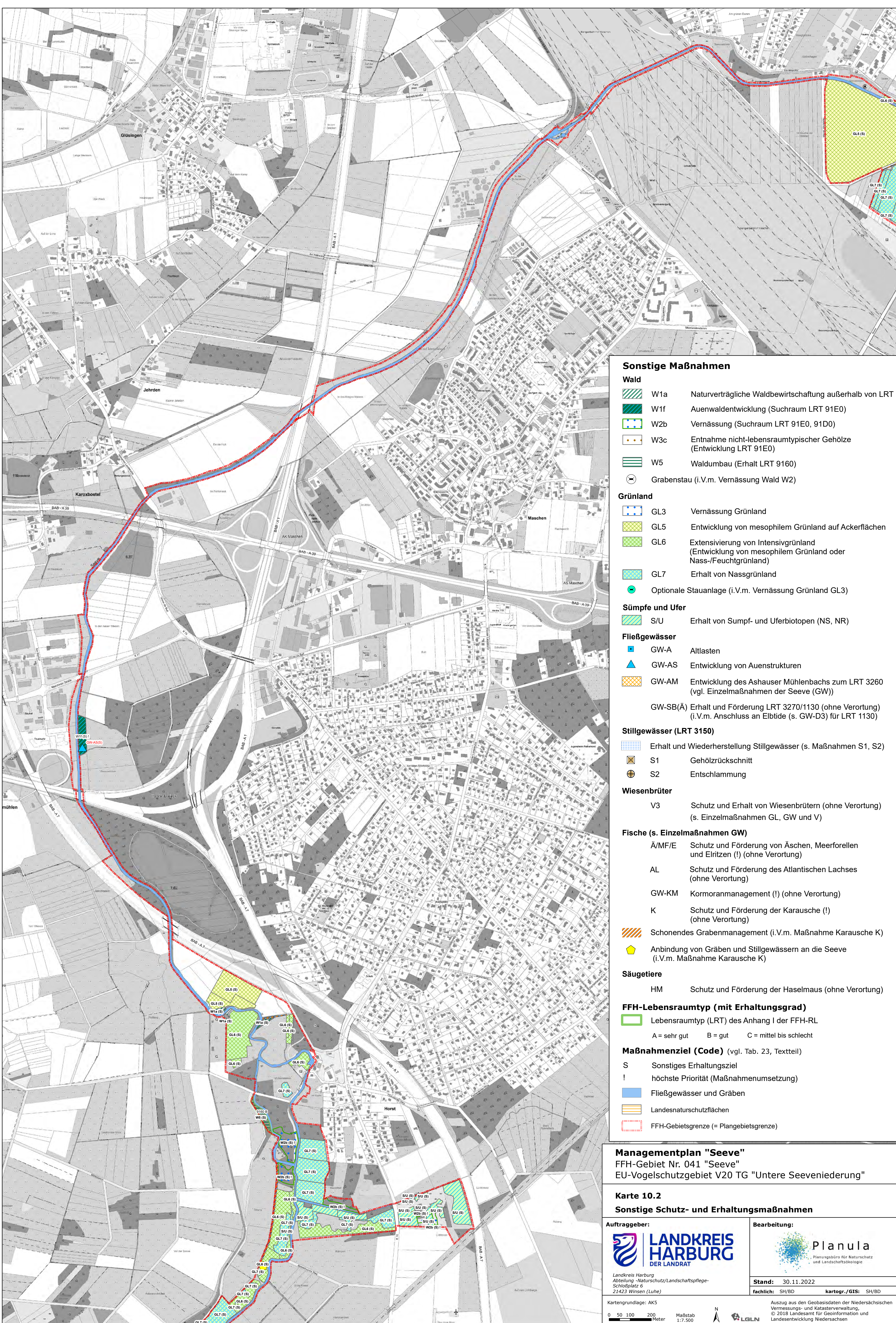
**Karte 10.1**  
**Sonstige Schutz- und Entwicklungsmaßnahmen**

**Auftraggeber:**  
**LANDKREIS HARBURG**  
 DER LANDRAT  
 Landkreis Harburg  
 Abteilung - Naturschutz/Landschaftspflege-  
 Schloßplatz 6  
 21423 Winsen (Luhe)

**Bearbeitung:**  
**Planula**  
 Planungsbüro für Naturschutz  
 und Landschaftsökologie

**Stand:** 30.11.2022  
**fachlich:** SH/BD **kartogr./GIS:** SH/BD

Kartengrundlage: AKS  
 0 50 100 200 Meter Maßstab 1:7.500  
 Auszug aus den Geobasisdaten der Niedersächsischen Vermessungs- und Katasterverwaltung, © 2019 Landesamt für Geoinformation und Landesentwicklung Niedersachsen



**Sonstige Maßnahmen**

- Wald**
- W1a Naturverträgliche Waldbewirtschaftung außerhalb von LRT
  - W1f Auenwaldentwicklung (Suchraum LRT 91E0)
  - W2b Vernässung (Suchraum LRT 91E0, 91D0)
  - W3c Entnahme nicht-lebensraumtypischer Gehölze (Entwicklung LRT 91E0)
  - W5 Waldumbau (Erhalt LRT 9160)
  - Grabenstau (i.V.m. Vernässung Wald W2)
- Grünland**
- GL3 Vernässung Grünland
  - GL5 Entwicklung von mesophilem Grünland auf Ackerflächen
  - GL6 Extensivierung von Intensivgrünland (Entwicklung von mesophilem Grünland oder Nass-/Feuchtgrünland)
  - GL7 Erhalt von Nassgrünland
  - Optionale Stauanlage (i.V.m. Vernässung Grünland GL3)
- Sümpfe und Ufer**
- S/U Erhalt von Sumpf- und Uferbiotopen (NS, NR)
- Fließgewässer**
- GW-A Altlasten
  - GW-AS Entwicklung von Auenstrukturen
  - GW-AM Entwicklung des Ashauer Mühlenbachs zum LRT 3260 (vgl. Einzelmaßnahmen der Seeve (GW))
  - GW-SB(A) Erhalt und Förderung LRT 3270/1130 (ohne Verortung) (i.V.m. Anschluss an Elbtide (s. GW-D3) für LRT 1130)
- Stillgewässer (LRT 3150)**
- Erhalt und Wiederherstellung Stillgewässer (s. Maßnahmen S1, S2)
  - S1 Gehölzrückschnitt
  - S2 Entschlammung
- Wiesenbrüter**
- V3 Schutz und Erhalt von Wiesenbrütern (ohne Verortung) (s. Einzelmaßnahmen GL, GW und V)
- Fische (s. Einzelmaßnahmen GW)**
- Ä/MF/E Schutz und Förderung von Äschen, Meerforellen und Elritzen (!) (ohne Verortung)
  - AL Schutz und Förderung des Atlantischen Lachses (ohne Verortung)
  - GW-KM Kormoranmanagement (!) (ohne Verortung)
  - K Schutz und Förderung der Karausche (!) (ohne Verortung)
  - Schonendes Grabenmanagement (i.V.m. Maßnahme Karausche K)
  - Anbindung von Gräben und Stillgewässern an die Seeve (i.V.m. Maßnahme Karausche K)
- Säugetiere**
- HM Schutz und Förderung der Haselmaus (ohne Verortung)
- FFH-Lebensraumtyp (mit Erhaltungsgrad)**
- Lebensraumtyp (LRT) des Anhang I der FFH-RL
  - A = sehr gut B = gut C = mittel bis schlecht
- Maßnahmenziel (Code)** (vgl. Tab. 23, Textteil)
- S Sonstiges Erhaltungsziel
  - ! höchste Priorität (Maßnahmenumsetzung)
  - Fließgewässer und Gräben
  - Landesnaturschutzflächen
  - FFH-Gebietsgrenze (= Plangebietsgrenze)

**Managementplan "Seeve"**  
 FFH-Gebiet Nr. 041 "Seeve"  
 EU-Vogelschutzgebiet V20 TG "Untere Seeveniederung"

**Karte 10.2**  
**Sonstige Schutz- und Erhaltungsmaßnahmen**

**Auftraggeber:**

**Landkreis Harburg**  
 DER LANDRAT







Landkreis Harburg  
 Abteilung -Naturschutz/Landschaftspflege-  
 Schloßplatz 6  
 21423 Winsen (Luhe)

**Bearbeitung:**






**Planula**  
 Planungsbüro für Naturschutz  
 und Landschaftsökologie

### Sonstige Maßnahmen


#### Wald

-  W1a Naturverträgliche Waldbewirtschaftung außerhalb von LRT
-  W1f Auenwaldentwicklung (Suchraum LRT 91E0)
-  W2b Vernässung (Suchraum LRT 91E0, 91D0)
-  W3c Entnahme nicht-lebensraumtypischer Gehölze (Entwicklung LRT 91E0)
-  W5 Waldumbau (Erhalt LRT 9160)
-  Grabenstau (i.V.m. Vernässung Wald W2)





#### Grünland

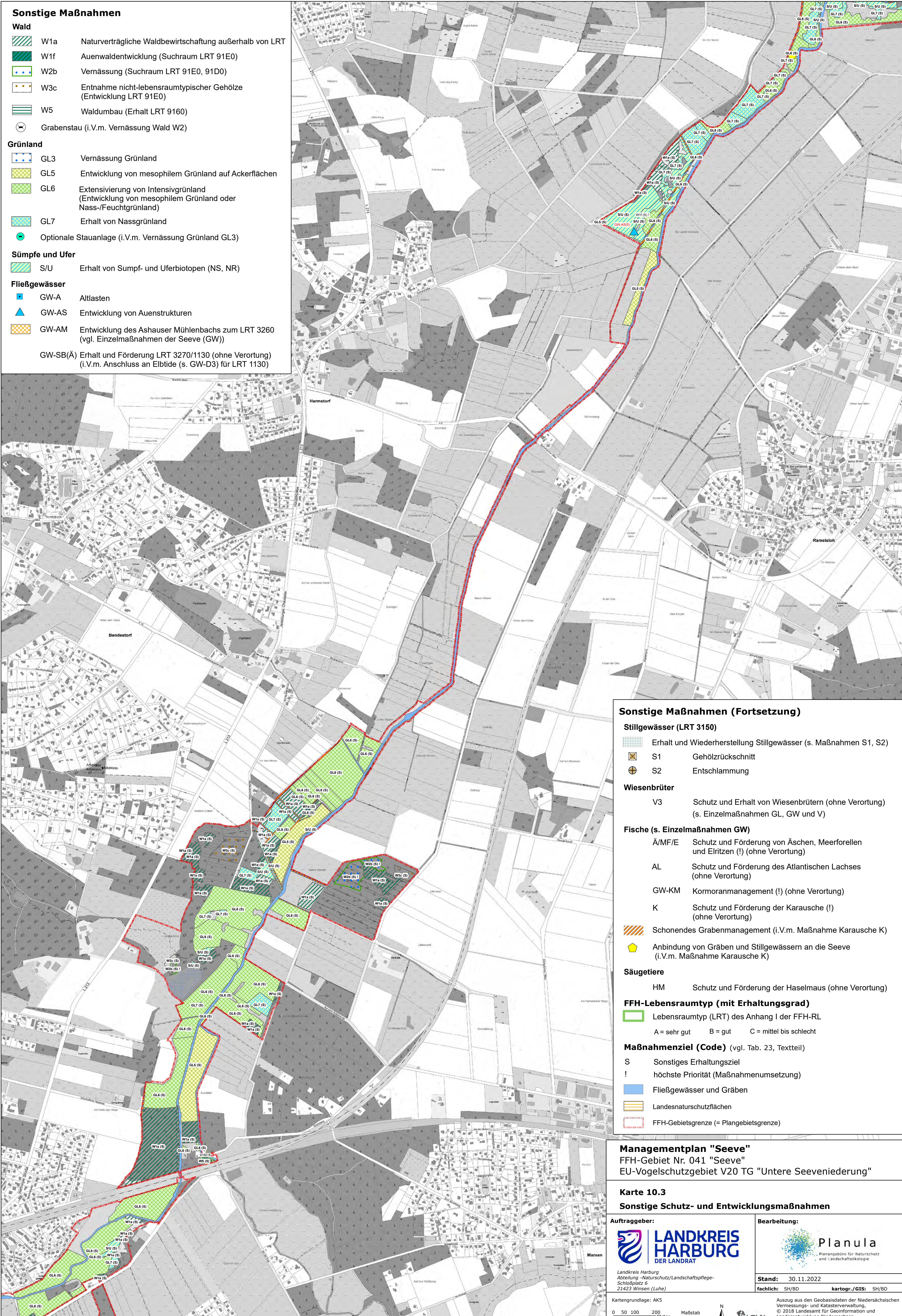
-  GL3 Vernässung Grünland
-  GL5 Entwicklung von mesophilem Grünland auf Ackerflächen
-  GL6 Extensivierung von Intensivgrünland (Entwicklung von mesophilem Grünland oder Nass-/Feuchtgrünland)
-  GL7 Erhalt von Nassgrünland
-  Optionale Stauanlage (i.V.m. Vernässung Grünland GL3)

#### Sümpfe und Ufer


















-  S/U Erhalt von Sumpf- und Uferbiotopen (NS, NR)

#### Fließgewässer

-  GW-A Altlasten
-  GW-AS Entwicklung von Auenstrukturen
-  GW-AM Entwicklung des Ashauer Mühlenbachs zum LRT 3260 (vgl. Einzelmaßnahmen der Seeve (GW))
-  GW-SB(Ä) Erhalt und Förderung LRT 3270/1130 (ohne Verortung) (i.V.m. Anschluss an Elbtide (s. GW-D3) für LRT 1130)



### Sonstige Maßnahmen (Fortsetzung)

- #### Stillgewässer (LRT 3150)
-  Erhalt und Wiederherstellung Stillgewässer (s. Maßnahmen S1, S2)
  -  S1 Gehölzrückschnitt
  -  S2 Entschlammung
- #### Wiesenbrüter
-  V3 Schutz und Erhalt von Wiesenbrütern (ohne Verortung) (s. Einzelmaßnahmen GL, GW und V)
- #### Fische (s. Einzelmaßnahmen GW)
-  Ä/MF/E Schutz und Förderung von Äschen, Meerforellen und Elritzen (!) (ohne Verortung)
  -  AL Schutz und Förderung des Atlantischen Lachses (ohne Verortung)
  -  GW-KM Kormoranmanagement (!) (ohne Verortung)
  -  K Schutz und Förderung der Karausche (!) (ohne Verortung)
  -  Schonendes Grabenmanagement (i.V.m. Maßnahme Karausche K)
  -  Anbindung von Gräben und Stillgewässern an die Seeve (i.V.m. Maßnahme Karausche K)
- #### Säugetiere
-  HM Schutz und Förderung der Haselmaus (ohne Verortung)
- #### FFH-Lebensraumtyp (mit Erhaltungsgrad)
-  Lebensraumtyp (LRT) des Anhang I der FFH-RL
  - A = sehr gut B = gut C = mittel bis schlecht
- #### Maßnahmenziel (Code) (vgl. Tab. 23, Textteil)
-  S Sonstiges Erhaltungsziel
  -  ! höchste Priorität (Maßnahmenumsetzung)
  -  Fließgewässer und Gräben
  -  Landesnaturschutzflächen
  -  FFH-Gebietsgrenze (= Plangebietsgrenze)

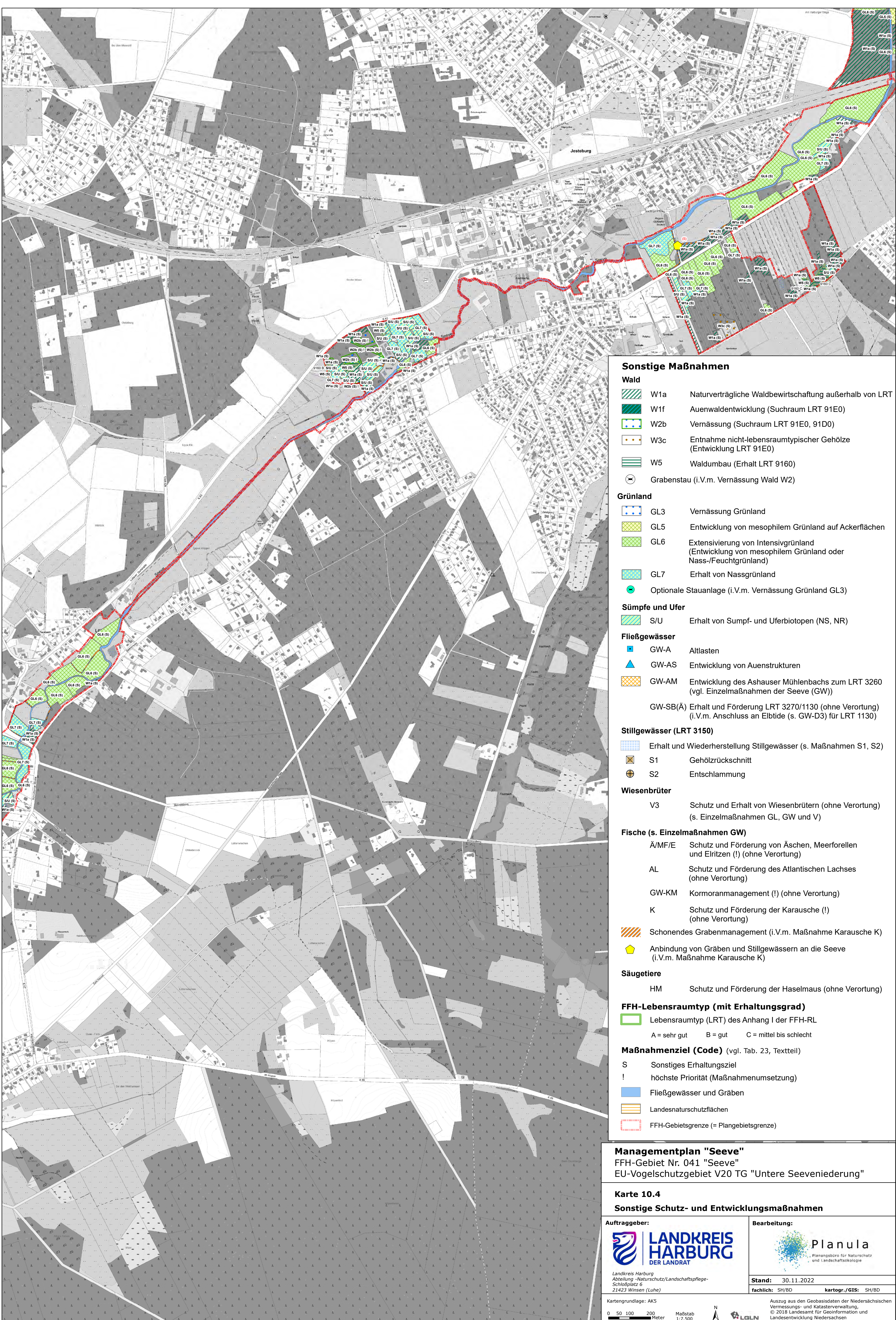
**Managementplan "Seeve"**  
 FFH-Gebiet Nr. 041 "Seeve"  
 EU-Vogelschutzgebiet V20 TG "Untere Seeveniederung"

**Karte 10.3**  
**Sonstige Schutz- und Entwicklungsmaßnahmen**

**Auftraggeber:**  
  
 Landkreis Harburg  
 Abteilung -Naturschutz/Landschaftspflege-  
 Schloßplatz 6  
 21423 Winsen (Luhe)

**Bearbeitung:**  
  
 Planula  
 Planungsbüro für Naturschutz  
 und Landschaftsökologie

**Stand:** 30.11.2022  
**fachlich:** SH/BD **kartogr./GIS:** SH/BD



**Sonstige Maßnahmen**

- Wald**
- W1a Naturverträgliche Waldbewirtschaftung außerhalb von LRT
  - W1f Auenwaldentwicklung (Suchraum LRT 91E0)
  - W2b Vernässung (Suchraum LRT 91E0, 91D0)
  - W3c Entnahme nicht-lebensraumtypischer Gehölze (Entwicklung LRT 91E0)
  - W5 Waldumbau (Erhalt LRT 9160)
  - Grabenstau (i.V.m. Vernässung Wald W2)
- Grünland**
- GL3 Vernässung Grünland
  - GL5 Entwicklung von mesophilem Grünland auf Ackerflächen
  - GL6 Extensivierung von Intensivgrünland (Entwicklung von mesophilem Grünland oder Nass-/Feuchgrünland)
  - GL7 Erhalt von Nassgrünland
  - Optionale Stauanlage (i.V.m. Vernässung Grünland GL3)
- Sümpfe und Ufer**
- S/U Erhalt von Sumpf- und Uferbiotopen (NS, NR)
- Fließgewässer**
- GW-A Altlasten
  - GW-AS Entwicklung von Auenstrukturen
  - GW-AM Entwicklung des Ashauer Mühlenbachs zum LRT 3260 (vgl. Einzelmaßnahmen der Seeve (GW))
  - GW-SB(Ä) Erhalt und Förderung LRT 3270/1130 (ohne Verortung) (i.V.m. Anschluss an Elbtide (s. GW-D3) für LRT 1130)
- Stillgewässer (LRT 3150)**
- Erhalt und Wiederherstellung Stillgewässer (s. Maßnahmen S1, S2)
  - S1 Gehölzrückschnitt
  - S2 Entschlammung
- Wiesenbrüter**
- V3 Schutz und Erhalt von Wiesenbrütern (ohne Verortung) (s. Einzelmaßnahmen GL, GW und V)
- Fische (s. Einzelmaßnahmen GW)**
- Ä/MF/E Schutz und Förderung von Äschen, Meerforellen und Elritzen (!) (ohne Verortung)
  - AL Schutz und Förderung des Atlantischen Lachses (ohne Verortung)
  - GW-KM Kormoranmanagement (!) (ohne Verortung)
  - K Schutz und Förderung der Karausche (!) (ohne Verortung)
  - Schonendes Grabenmanagement (i.V.m. Maßnahme Karausche K)
  - Anbindung von Gräben und Stillgewässern an die Seeve (i.V.m. Maßnahme Karausche K)
- Säugetiere**
- HM Schutz und Förderung der Haselmaus (ohne Verortung)
- FFH-Lebensraumtyp (mit Erhaltungsgrad)**
- Lebensraumtyp (LRT) des Anhang I der FFH-RL
  - A = sehr gut    B = gut    C = mittel bis schlecht
- Maßnahmenziel (Code)** (vgl. Tab. 23, Textteil)
- S Sonstiges Erhaltungsziel
  - ! höchste Priorität (Maßnahmenumsetzung)
  - Fließgewässer und Gräben
  - Landesnaturschutzflächen
  - FFH-Gebietsgrenze (= Plangebietsgrenze)

**Managementplan "Seeve"**  
 FFH-Gebiet Nr. 041 "Seeve"  
 EU-Vogelschutzgebiet V20 TG "Untere Seeveniederung"


**Karte 10.4**  
**Sonstige Schutz- und Entwicklungsmaßnahmen**

**Auftraggeber:**



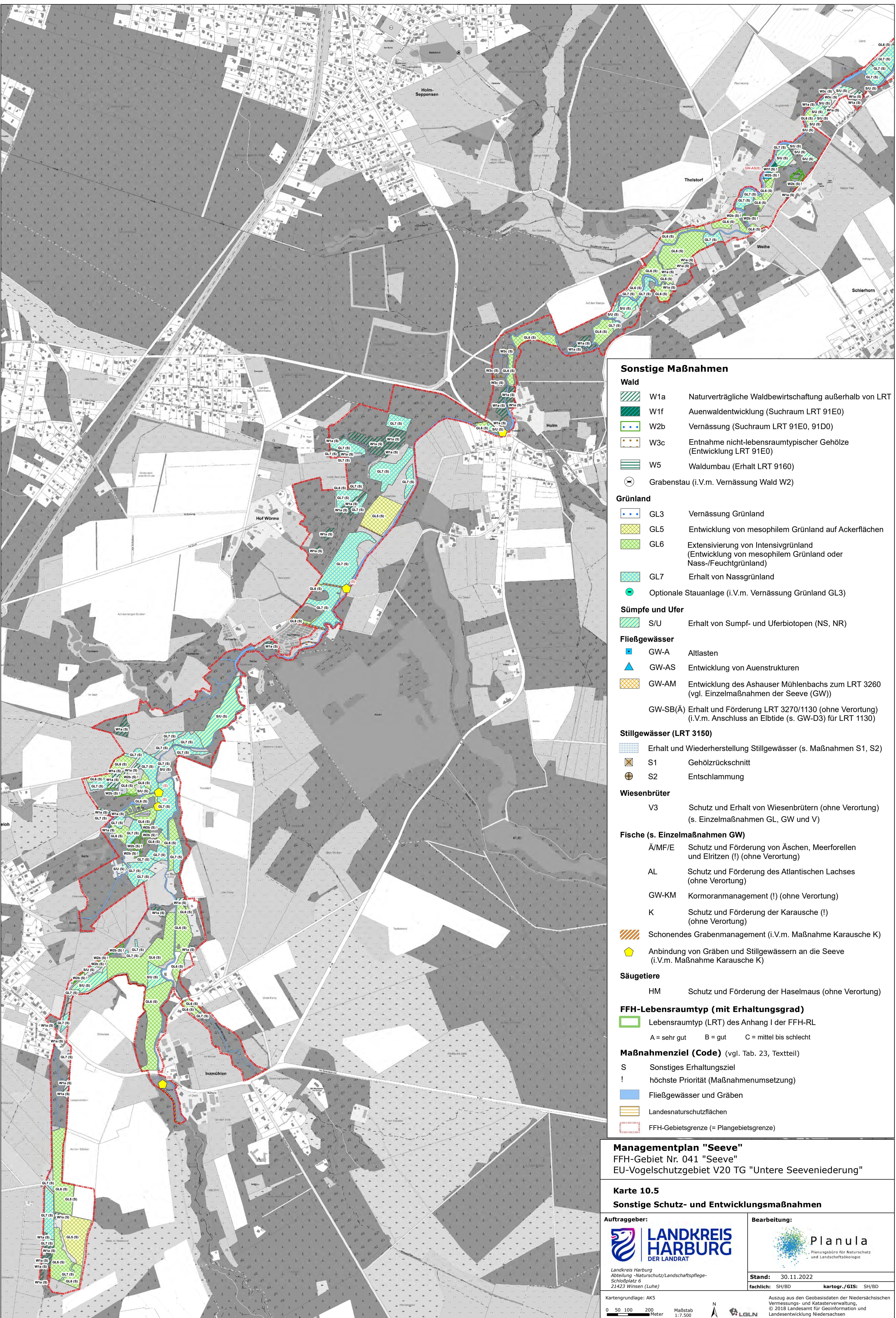
Landkreis Harburg  
 Abteilung -Naturschutz/Landschaftspflege-  
 Schloßplatz 6  
 21423 Winsen (Lühe)

**Bearbeitung:**



Planula  
 Planungsbüro für Naturschutz  
 und Landschaftsökologie

**Stand:** 30.11.2022  
**fachlich:** SH/BD    **kartogr./GIS:** SH/BD



**Sonstige Maßnahmen**

- Wald**
- W1a Naturverträgliche Waldbewirtschaftung außerhalb von LRT
  - W1f Auenwaldentwicklung (Suchraum LRT 91E0)
  - W2b Vernässung (Suchraum LRT 91E0, 91D0)
  - W3c Entnahme nicht-lebensraumtypischer Gehölze (Entwicklung LRT 91E0)
  - W5 Waldumbau (Erhalt LRT 9160)
  - Grabenstau (i.V.m. Vernässung Wald W2)
- Grünland**
- GL3 Vernässung Grünland
  - GL5 Entwicklung von mesophilem Grünland auf Ackerflächen
  - GL6 Extensivierung von Intensivgrünland (Entwicklung von mesophilem Grünland oder Nass-/Feuchtgrünland)
  - GL7 Erhalt von Nassgrünland
  - Optionale Stauanlage (i.V.m. Vernässung Grünland GL3)
- Sümpfe und Ufer**
- S/U Erhalt von Sumpf- und Uferbiotopen (NS, NR)
- Fließgewässer**
- GW-A Altlasten
  - GW-AS Entwicklung von Auenstrukturen
  - GW-AM Entwicklung des Ashauer Mühlenbachs zum LRT 3260 (vgl. Einzelmaßnahmen der Seeve (GW))
  - GW-SB(Ä) Erhalt und Förderung LRT 3270/1130 (ohne Verortung) (i.V.m. Anschluss an Elbtide (s. GW-D3) für LRT 1130)
- Stillgewässer (LRT 3150)**
- Erhalt und Wiederherstellung Stillgewässer (s. Maßnahmen S1, S2)
  - S1 Gehölzrückschnitt
  - S2 Entschlammung
- Wiesenbrüter**
- V3 Schutz und Erhalt von Wiesenbrütern (ohne Verortung) (s. Einzelmaßnahmen GL, GW und V)
- Fische (s. Einzelmaßnahmen GW)**
- Ä/MF/E Schutz und Förderung von Äschen, Meerforellen und Elritzen (!) (ohne Verortung)
  - AL Schutz und Förderung des Atlantischen Lachses (ohne Verortung)
  - GW-KM Kormoranmanagement (!) (ohne Verortung)
  - K Schutz und Förderung der Karausche (!) (ohne Verortung)
  - Schonendes Grabenmanagement (i.V.m. Maßnahme Karausche K)
  - Anbindung von Gräben und Stillgewässern an die Seeve (i.V.m. Maßnahme Karausche K)
- Säugetiere**
- HM Schutz und Förderung der Haselmaus (ohne Verortung)
- FFH-Lebensraumtyp (mit Erhaltungsgrad)**
- Lebensraumtyp (LRT) des Anhang I der FFH-RL
  - A = sehr gut B = gut C = mittel bis schlecht
- Maßnahmenziel (Code)** (vgl. Tab. 23, Textteil)
- S Sonstiges Erhaltungsziel
  - ! höchste Priorität (Maßnahmenumsetzung)
  - Fließgewässer und Gräben
  - Landesnaturschutzflächen
  - FFH-Gebietsgrenze (= Plangebietsgrenze)

**Managementplan "Seeve"**  
 FFH-Gebiet Nr. 041 "Seeve"  
 EU-Vogelschutzgebiet V20 TG "Untere Seeveniederung"

**Karte 10.5**  
**Sonstige Schutz- und Entwicklungsmaßnahmen**

<b>Auftraggeber:</b> <b>LANDKREIS HARBURG</b> DER LANDRAT <small>Landkreis Harburg Abteilung -Naturschutz/Landschaftspflege- Schloßplatz 6 21423 Winsen (Luhe)</small>	<b>Bearbeitung:</b> <b>Planula</b> <small>Planungsbüro für Naturschutz und Landschaftsökologie</small>
<b>Stand:</b> 30.11.2022	<b>fachlich:</b> SH/BD <b>kartogr./GIS:</b> SH/BD