










**Managementplan FFH-Gebiet 038 "Wümmeniederung" zu Gebietsteilen im Landkreis Harburg Karte 1 - Planungsraum**

-  Grenze Landkreis Harburg
-  Planungsraum
-  FFH-Gebiet
-  Vogelschutzgebiet
-  Naturschutzgebiet zur Sicherung des FFH-Gebietes "Wümmeniederung" im Landkreis Harburg



**Legend**

-  Grenze Landkreis Harburg
-  Planungsraum
-  FFH-Gebiet
-  Vogelschutzgebiet

Kartengrundlage: DTK100  
 0 1 2 Kilometer Maßstab 1:100.000  
 Auszug aus den Geobasisdaten der Niedersächsischen Vermessungs- und Katasterverwaltung, © 2018 Landesamt für Geo-Information und Landesentwicklung Niedersachsen