

Beeinträchtigungen

- Ökologische Durchgängigkeit**
- Eingeschränkte ökologische Durchgängigkeit für Wanderfische
Abkopplung von der natürlichen Tidedynamik der Elbe (Seevesperwerk)
 - Keine/eingeschränkte ökologische Durchgängigkeit für Fische (Querbauwerke)
 - Keine ökologische Durchgängigkeit für schwimmschwache Fische (und Makrozoobenthos) an Sohlabbrüchen
 - Eingeschränkte ökologische Durchgängigkeit für Fischotter an Brücken und Durchlässen

Fließgewässer

- Beeinträchtigte Fließgewässer (Defizite: Gewässerstruktur, Gewässersohle, Kolmation, kein eigendynamischer Gewässerverlauf, Abkopplung von Aue)
- Altlasten (Ölschlämme aus dem Hamburger Hafen)
- Künstliches Fließgewässer (Ashauer Mühlenbach; FKK)
- Stoffeinträge (fehlender Gewässerrandstreifen)

Stillgewässer

- Verlandung/Aufwuchs von Gehölzen

Wälder und Grünland

- Niedriger Grundwasserspiegel und Entwässerung
- Defizitäre/r Wasserhaushalt und Auendynamik
- (Naturferne) Forstwirtschaft
- Forstliche Förderung standortfremder Gehölze
- Intensive Grünlandnutzung
- Intensive Landwirtschaft (Ackerwirtschaft)
- Prädation auf Wiesenbrüter (ohne Verortung; USN)
- Kennartenarme Ausprägung von mesophilem Grünland (LRT 6510)
- Entfernung standorttypischer Ufergehölze

FFH-Lebensraumtyp (mit Erhaltungsgrad)

- Lebensraumtyp (LRT) des Anhang I der FFH-RL
A = sehr gut B = gut C = mittel bis schlecht
- Stillgewässer
- Gräben
- Landesnaturschutzflächen
- FFH-Gebietsgrenze (= Plangebietsgrenze)

Managementplan "Seeve"
 FFH-Gebiet Nr. 041 "Seeve"
 EU-Vogelschutzgebiet V20 TG "Untere Seeveniederung"

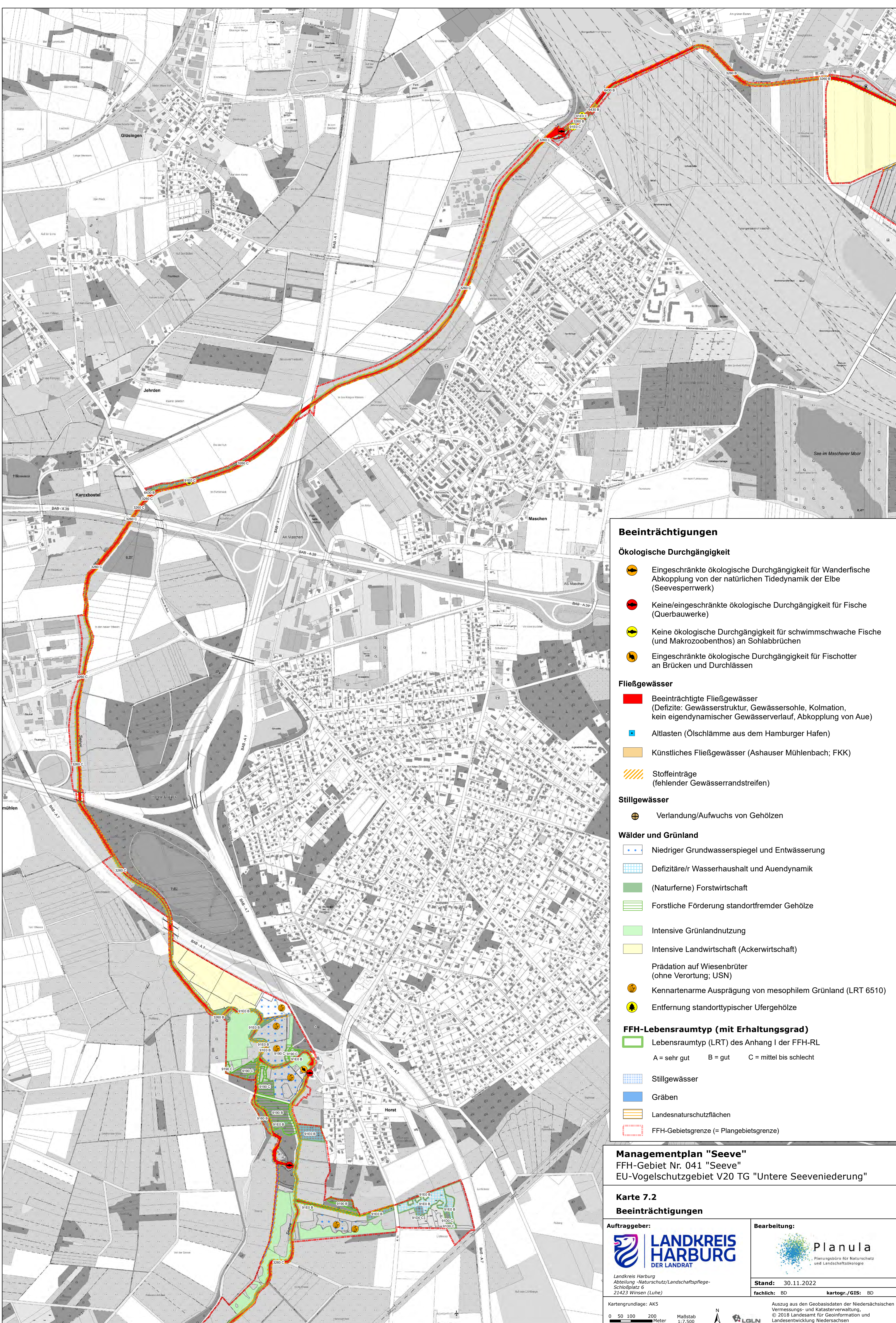
Karte 7.1
Beeinträchtigungen

Auftraggeber:

 Landkreis Harburg
 Abteilung - Naturschutz/Landschaftspflege
 Schloßplatz 6
 21423 Winsen (Luhe)

Bearbeitung:

 Planula
 Planungsbüro für Naturschutz
 und Landschaftsökologie
Stand: 30.11.2022
fachlich: BD **kartogr./GIS:** BD



Beeinträchtigungen

Ökologische Durchgängigkeit

- Eingeschränkte ökologische Durchgängigkeit für Wanderfische
Abkopplung von der natürlichen Tidedynamik der Elbe (Seevesperwerk)
- Keine/eingeschränkte ökologische Durchgängigkeit für Fische (Querbauwerke)
- Keine ökologische Durchgängigkeit für schwimmschwache Fische (und Makrozoobenthos) an Sohlabrüchen
- Eingeschränkte ökologische Durchgängigkeit für Fischotter an Brücken und Durchlässen

Fließgewässer

- Beeinträchtigte Fließgewässer (Defizite: Gewässerstruktur, Gewässersohle, Kolmation, kein eigendynamischer Gewässerverlauf, Abkopplung von Aue)
- Altlasten (Ölschlämme aus dem Hamburger Hafen)
- Künstliches Fließgewässer (Ashauer Mühlenbach; FKK)
- Stoffeinträge (fehlender Gewässerrandstreifen)

Stillgewässer

- Verlandung/Aufwuchs von Gehölzen

Wälder und Grünland

- Niedriger Grundwasserspiegel und Entwässerung
- Defizitäre/r Wasserhaushalt und Auendynamik
- (Naturferne) Forstwirtschaft
- Forstliche Förderung standortfremder Gehölze
- Intensive Grünlandnutzung
- Intensive Landwirtschaft (Ackerwirtschaft)
- Prädation auf Wiesenbrüter (ohne Verortung; USN)
- Kennartenarme Ausprägung von mesophilem Grünland (LRT 6510)
- Entfernung standorttypischer Ufergehölze

FFH-Lebensraumtyp (mit Erhaltungsgrad)

- Lebensraumtyp (LRT) des Anhang I der FFH-RL
A = sehr gut B = gut C = mittel bis schlecht
- Stillgewässer
- Gräben
- Landesnaturschutzflächen
- FFH-Gebietsgrenze (= Plangebietsgrenze)

Managementplan "Seeve"
 FFH-Gebiet Nr. 041 "Seeve"
 EU-Vogelschutzgebiet V20 TG "Untere Seeveniederung"

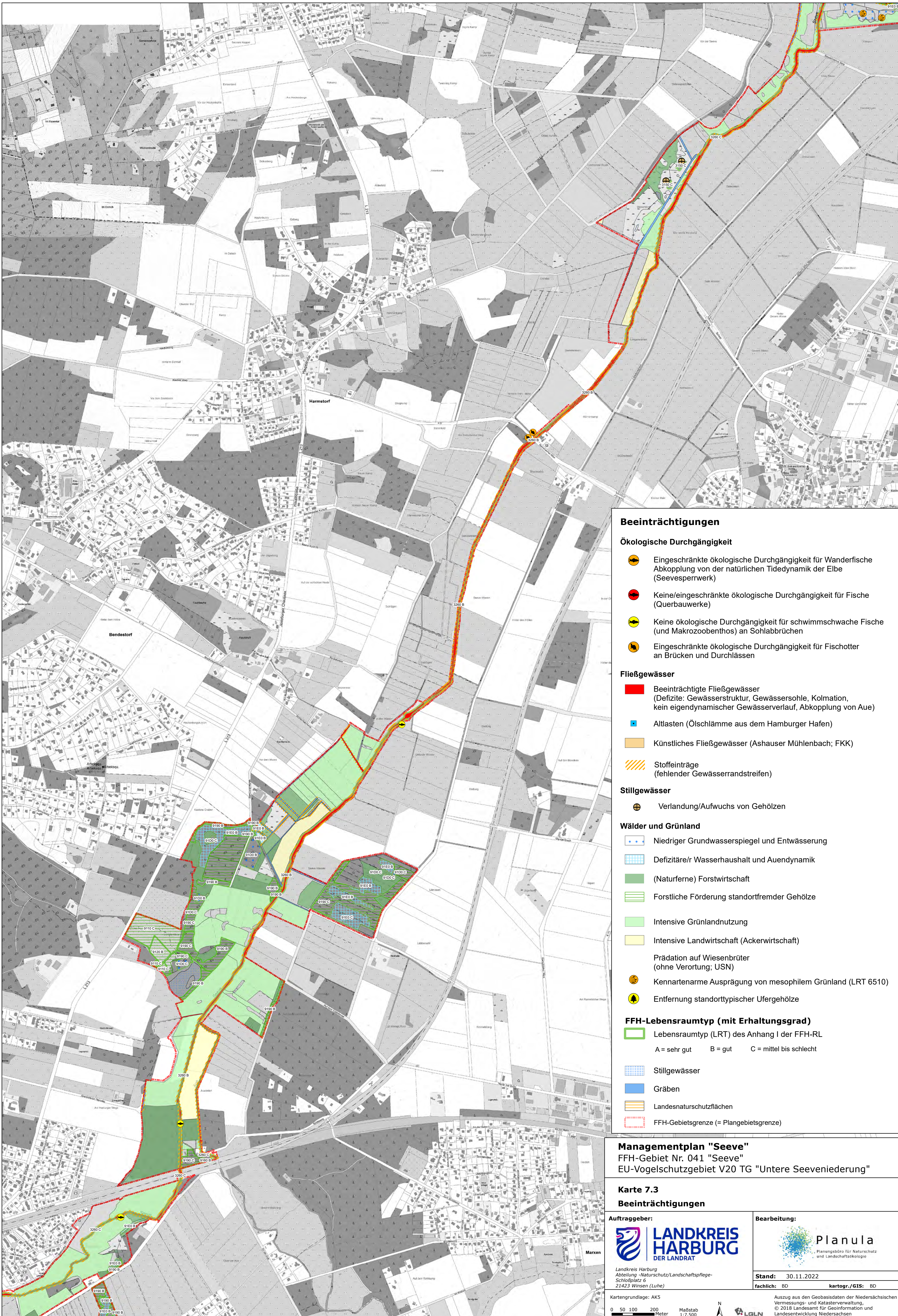
Karte 7.2
Beeinträchtigungen

Auftraggeber:
LANDKREIS HARBURG
 DER LANDRAT

Bearbeitung:
Planula
 Planungsbüro für Naturschutz
 und Landschaftsökologie

Landkreis Harburg
 Abteilung -Naturschutz/Landschaftspflege-
 Schloßplatz 6
 21423 Winsen (Luhe)

Stand: 30.11.2022
fachlich: BD **kartogr./GIS:** BD



Beeinträchtigungen

Ökologische Durchgängigkeit

- Eingeschränkte ökologische Durchgängigkeit für Wanderfische
Abkopplung von der natürlichen Tidedynamik der Elbe (Seespernwerk)
- Keine/eingeschränkte ökologische Durchgängigkeit für Fische (Querbauwerke)
- Keine ökologische Durchgängigkeit für schwimmschwache Fische (und Makrozoobenthos) an Sohlabrüchen
- Eingeschränkte ökologische Durchgängigkeit für Fischotter an Brücken und Durchlässen

Fließgewässer

- Beeinträchtigte Fließgewässer (Defizite: Gewässerstruktur, Gewässersohle, Kolmation, kein eigendynamischer Gewässerverlauf, Abkopplung von Aue)
- Altlasten (Ölschlämme aus dem Hamburger Hafen)
- Künstliches Fließgewässer (Ashauer Mühlenbach; FKK)
- Stoffeinträge (fehlender Gewässerrandstreifen)

Stillgewässer

- Verlandung/Aufwuchs von Gehölzen

Wälder und Grünland

- Niedriger Grundwasserspiegel und Entwässerung
- Defizitäre/r Wasserhaushalt und Auendynamik
- (Naturferne) Forstwirtschaft
- Forstliche Förderung standortfremder Gehölze
- Intensive Grünlandnutzung
- Intensive Landwirtschaft (Ackerwirtschaft)
- Prädation auf Wiesenbrüter (ohne Verortung; USN)
- Kennartenarme Ausprägung von mesophilem Grünland (LRT 6510)
- Entfernung standorttypischer Ufergehölze

FFH-Lebensraumtyp (mit Erhaltungsgrad)

- Lebensraumtyp (LRT) des Anhang I der FFH-RL
A = sehr gut B = gut C = mittel bis schlecht
- Stillgewässer
- Gräben
- Landesnaturschutzflächen
- FFH-Gebietsgrenze (= Plangebietsgrenze)

Managementplan "Seeve"
 FFH-Gebiet Nr. 041 "Seeve"
 EU-Vogelschutzgebiet V20 TG "Untere Seeveniederung"

Karte 7.3
Beeinträchtigungen

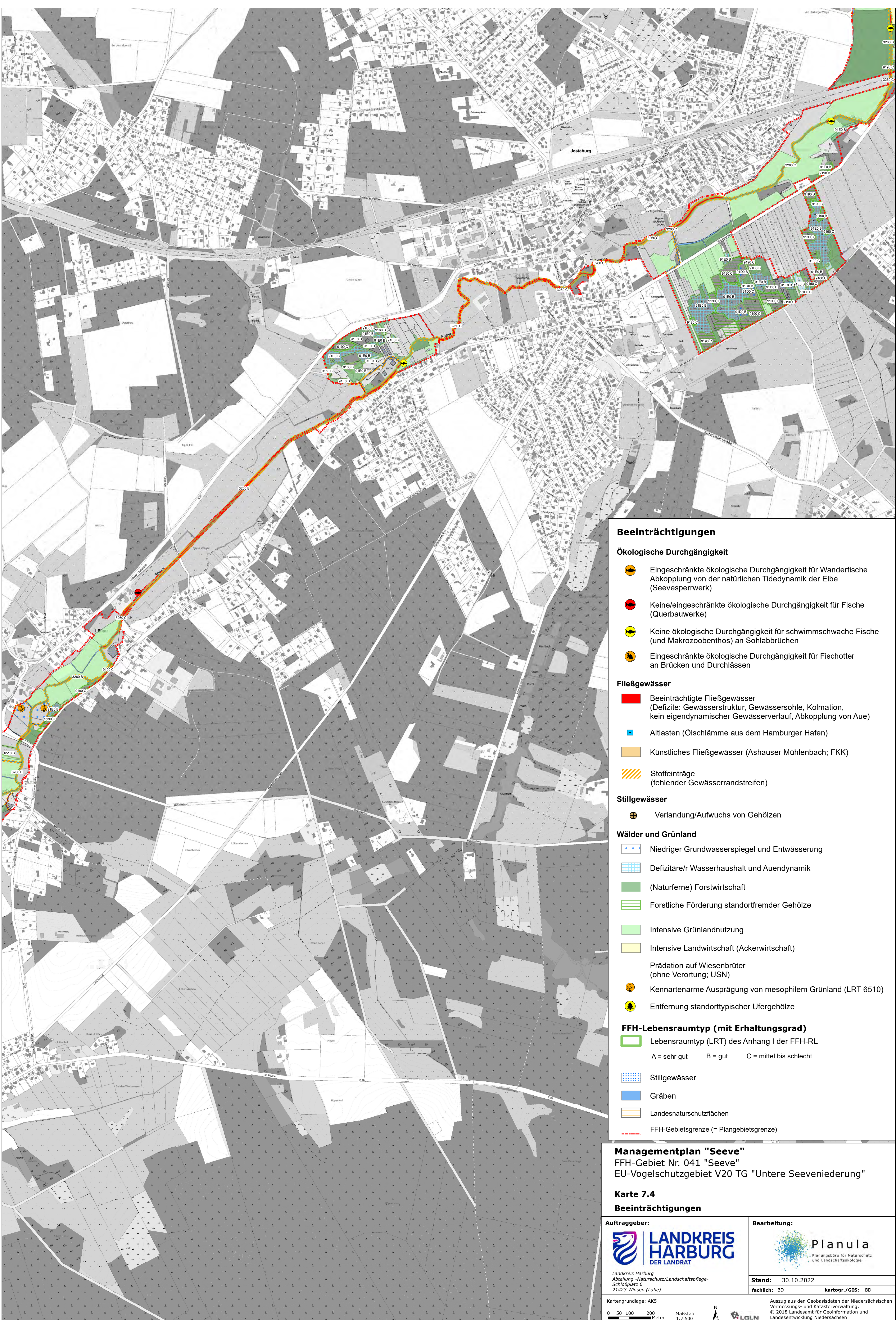


Landkreis Harburg
 Abteilung -Naturschutz/Landschaftspflege-
 Schloßplatz 6
 21423 Winsen (Lühe)



Stand: 30.11.2022

fachlich: BD **kartogr./GIS:** BD



Beeinträchtigungen

Ökologische Durchgängigkeit

- Eingeschränkte ökologische Durchgängigkeit für Wanderfische
Abkopplung von der natürlichen Tidedynamik der Elbe (Seevesperrwerk)
- Keine/eingeschränkte ökologische Durchgängigkeit für Fische (Querbauwerke)
- Keine ökologische Durchgängigkeit für schwimmschwache Fische (und Makrozoobenthos) an Sohlabrüchen
- Eingeschränkte ökologische Durchgängigkeit für Fischtoter an Brücken und Durchlässen

Fließgewässer

- Beeinträchtigte Fließgewässer (Defizite: Gewässerstruktur, Gewässersohle, Kolmation, kein eigendynamischer Gewässerverlauf, Abkopplung von Aue)
- Altlasten (Ölschlämme aus dem Hamburger Hafen)
- Künstliches Fließgewässer (Ashauer Mühlenbach; FKK)
- Stoffeinträge (fehlender Gewässerrandstreifen)

Stillgewässer

- Verlandung/Aufwuchs von Gehölzen

Wälder und Grünland

- Niedriger Grundwasserspiegel und Entwässerung
- Defizitäre/r Wasserhaushalt und Auendynamik
- (Naturferne) Forstwirtschaft
- Forstliche Förderung standortfremder Gehölze
- Intensive Grünlandnutzung
- Intensive Landwirtschaft (Ackerwirtschaft)
- Prädation auf Wiesenbrüter (ohne Verortung; USN)
- Kennartenarme Ausprägung von mesophilem Grünland (LRT 6510)
- Entfernung standorttypischer Ufergehölze

FFH-Lebensraumtyp (mit Erhaltungsgrad)

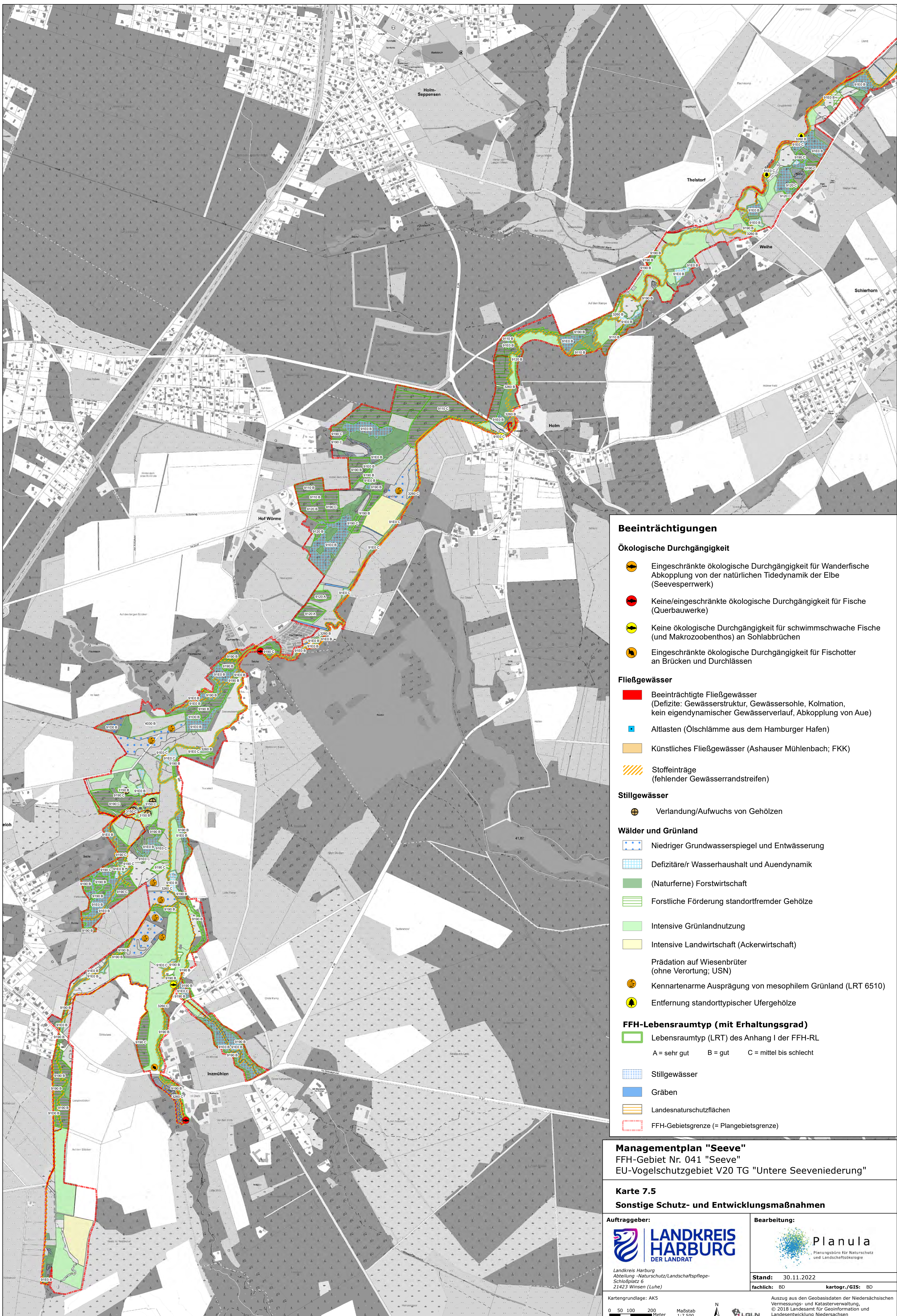
- Lebensraumtyp (LRT) des Anhang I der FFH-RL
A = sehr gut B = gut C = mittel bis schlecht
- Stillgewässer
- Gräben
- Landesnaturschutzflächen
- FFH-Gebietsgrenze (= Plangebietsgrenze)

Managementplan "Seeve"
 FFH-Gebiet Nr. 041 "Seeve"
 EU-Vogelschutzgebiet V20 TG "Untere Seeveniederung"

Karte 7.4
Beeinträchtigungen

Auftraggeber:
 **LANDKREIS HARBURG**
 DER LANDRAT
 Landkreis Harburg
 Abteilung -Naturschutz/Landschaftspflege-
 Schloßplatz 6
 21423 Winsen (Luhe)

Bearbeitung:
 **Planula**
 Planungsbüro für Naturschutz
 und Landschaftsökologie
Stand: 30.10.2022
fachlich: BD **kartogr./GIS:** BD



Beeinträchtigungen

Ökologische Durchgängigkeit

- Eingeschränkte ökologische Durchgängigkeit für Wanderfische
Abkopplung von der natürlichen Tidedynamik der Elbe (Seesperwerk)
- Keine/eingeschränkte ökologische Durchgängigkeit für Fische (Querbauwerke)
- Keine ökologische Durchgängigkeit für schwimmschwache Fische (und Makrozoobenthos) an Sohlabbrüchen
- Eingeschränkte ökologische Durchgängigkeit für Fischtoter an Brücken und Durchlässen

Fließgewässer

- Beeinträchtigte Fließgewässer (Defizite: Gewässerstruktur, Gewässersohle, Kolmation, kein eigendynamischer Gewässerverlauf, Abkopplung von Aue)
- Altlasten (Ölschlämme aus dem Hamburger Hafen)
- Künstliches Fließgewässer (Ashauer Mühlenbach; FFK)
- Stoffeinträge (fehlender Gewässerrandstreifen)

Stillgewässer

- Verlandung/Aufwuchs von Gehölzen

Wälder und Grünland

- Niedriger Grundwasserspiegel und Entwässerung
- Defizitäre/r Wasserhaushalt und Auendynamik
- (Naturferne) Forstwirtschaft
- Forstliche Förderung standortfremder Gehölze
- Intensive Grünlandnutzung
- Intensive Landwirtschaft (Ackerwirtschaft)
- Prädation auf Wiesenbrüter (ohne Verortung; USN)
- Kennartenarme Ausprägung von mesophilem Grünland (LRT 6510)
- Entfernung standorttypischer Ufergehölze

FFH-Lebensraumtyp (mit Erhaltungsgrad)

- Lebensraumtyp (LRT) des Anhang I der FFH-RL
A = sehr gut B = gut C = mittel bis schlecht
- Stillgewässer
- Gräben
- Landesnaturschutzflächen
- FFH-Gebietsgrenze (= Plangebietsgrenze)

Managementplan "Seeve"
 FFH-Gebiet Nr. 041 "Seeve"
 EU-Vogelschutzgebiet V20 TG "Untere Seeveniederung"

Karte 7.5
Sonstige Schutz- und Entwicklungsmaßnahmen

Auftraggeber:

LANDKREIS HARBURG
 DER LANDRAT

Bearbeitung:

Planula
 Planungsbüro für Naturschutz
 und Landschaftsökologie

Stand: 30.11.2022
fachlich: BD **kartogr./GIS:** BD