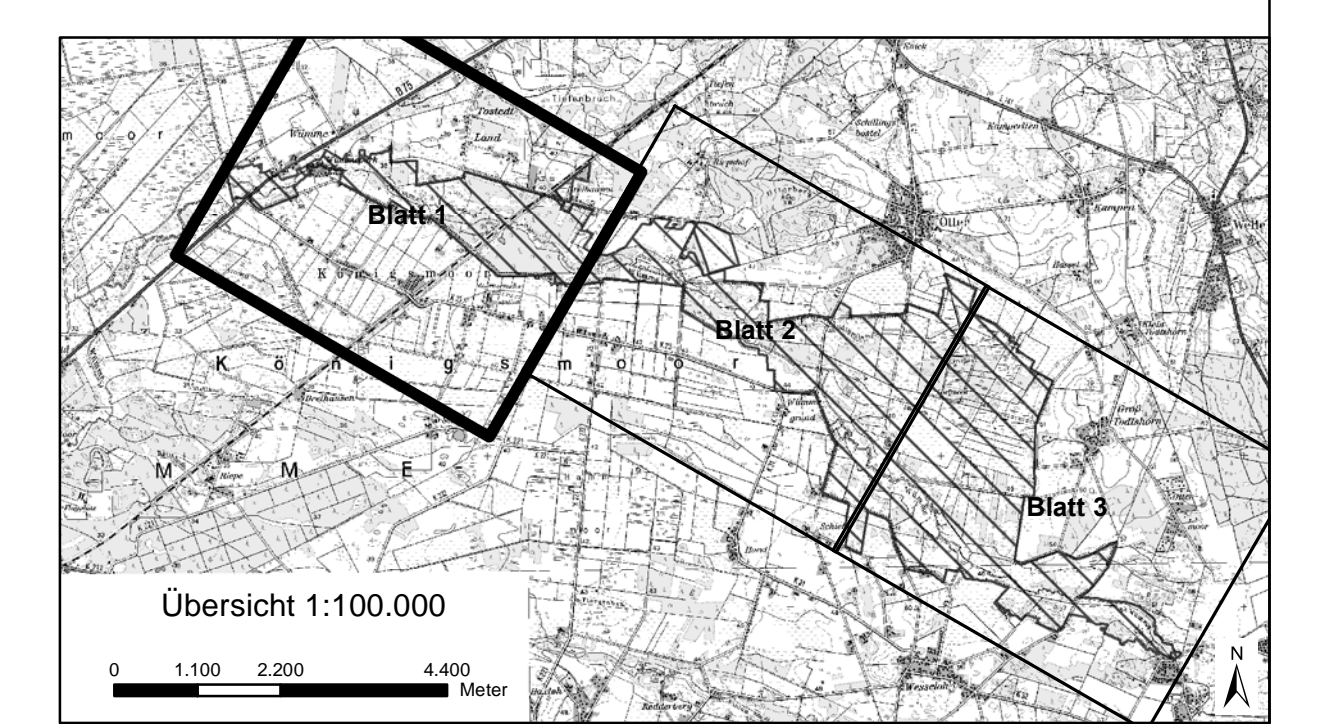
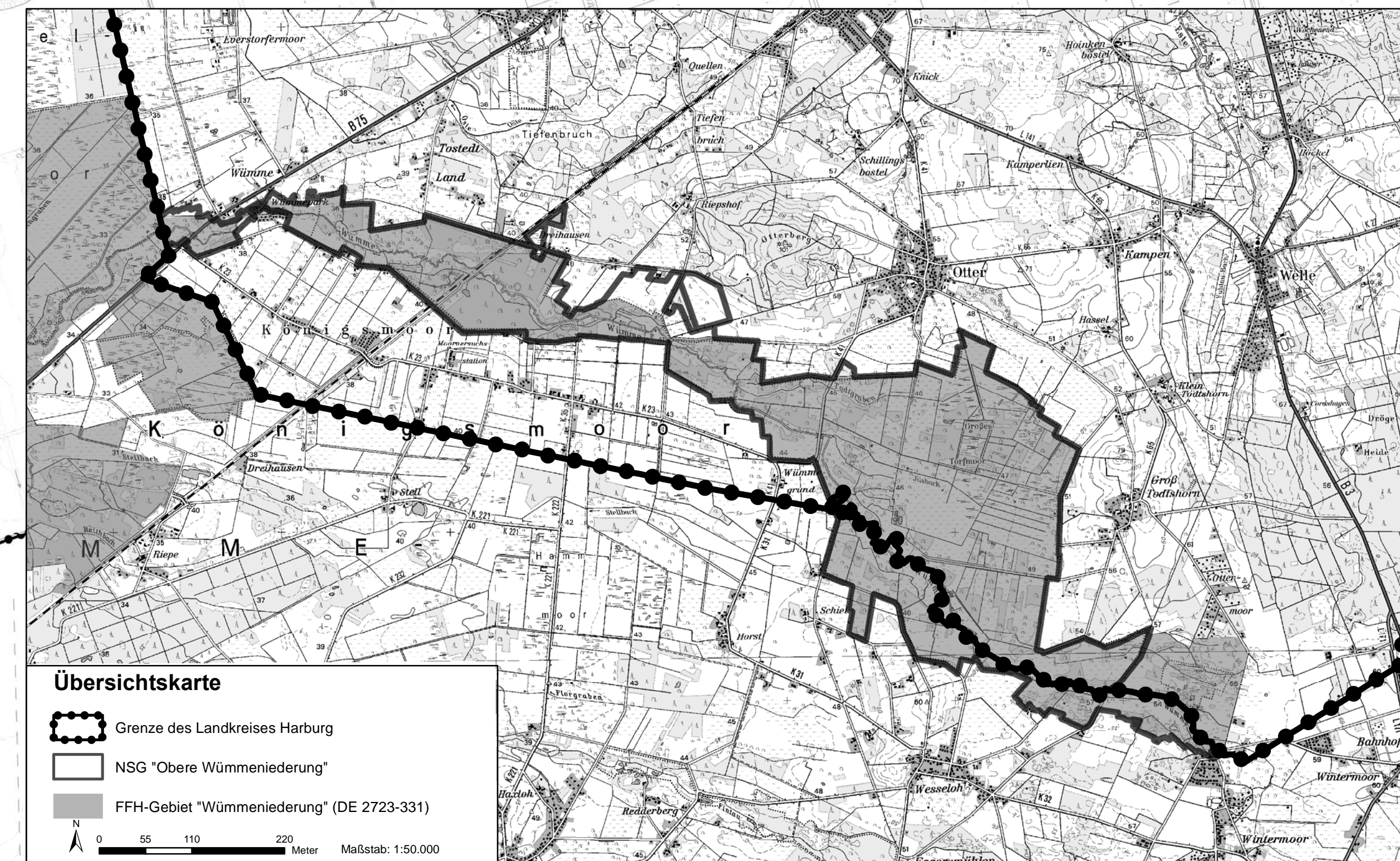





Anlage 1
der Verordnung des Landkreises Harburg über das
Naturschutzgebiet „Obere Wümmeniederung“

- Grenze des Landkreises Harburg
- Grenze des Naturschutzgebietes
- Ackerflächen A gem. § 4 (3) Nr. 1 NSG-VO
- Grünlandflächen A gem. § 4 (3) Nr. 2 NSG-VO
- Grünlandflächen B gem. § 4 (3) Nr. 3 NSG-VO
- Grünlandflächen C gem. § 4 (3) Nr. 4 NSG-VO
- Grünlandflächen D gem. § 4 (3) Nr. 5 NSG-VO
- Grünlandflächen E gem. § 4 (3) Nr. 6 NSG-VO
- Grünlandflächen F gem. § 4 (3) Nr. 7 NSG-VO
- Waldflächen A gem. § 4 (4) Nr. 1 NSG-VO
- Waldflächen B gem. § 4 (4) Nr. 2 NSG-VO
- Waldflächen C gem. § 4 (4) Nr. 3 NSG-VO
- Waldflächen D gem. § 4 (4) Nr. 4 NSG-VO
- Waldflächen E gem. § 4 (4) Nr. 5 NSG-VO
- Waldflächen F gem. § 4 (4) Nr. 6 NSG-VO

Die Schraffuren in der Karte weichen bezüglich ihrer Ausrichtung von denen in der Legende ab. Die Karte ist unter Berücksichtigung des Nord-Pfeils zu lesen.




 Maßgebliche Karte zur Verordnung des Landkreises Harburg
 über das Naturschutzgebiet vom 27.03.2019
"Obere Wümmeniederung"
 Winsen (Luhe), den 28.03.2019
 Landkreis Harburg
 Der Landrat
 Rainer Rempe

Kartenzugrunde: Amtliche Karte 1:50.000 (AKS) Maßstab: 1:50.000 Blatt 1 von 3
© LBL/N Auszug aus den Geobasisdaten der Niedersächsischen Vermessungs- und Katasterverwaltung © 2016