











### Allgemein

-  Plangebiet
-  Flächen der Niedersächsischen Landesforsten (NLF)
-  Querbauwerke in Fließgewässern (nachrichtlich)
-  Renaturierter Abschnitt der Este bei Welle (nachrichtlich)

### Flächen im öffentlichen Besitz (Stand 13.04.2021)

-  Bund
-  Land Niedersachsen (vertreten durch das Domänenamt Stade)
-  Land Niedersachsen (Landeseigene Naturschutzflächen)
-  Freie und Hansestadt Hamburg
-  Landkreis Harburg
-  Kommunale Flächen

### Flächennutzung nach Schutzgebietsverordnungen

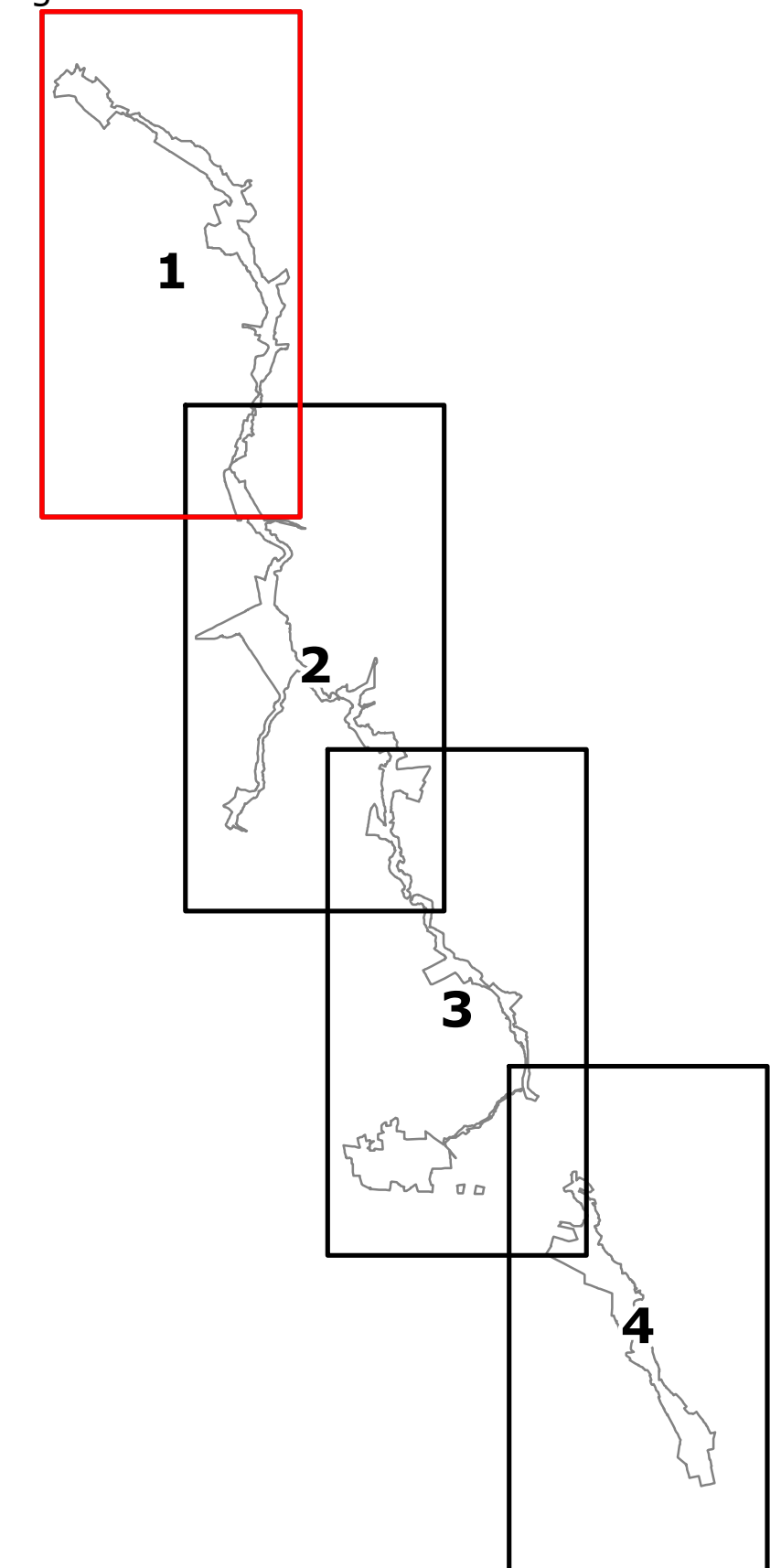
#### Forstwirtschaft

-  Wald

#### Landwirtschaft

-  Acker
-  Grünland

### Übersicht Plangebiet:



### Managementplanung Karte 4 "Nutzungs- und Eigentums-situation" - Seite 1 von 4 FFH-Gebiet 036 "Este, Böttersheimer Heide, Glüsinger Bruch und Osterbruch"

Beauftragt durch:

Erstellt durch:



Stand: 07.01.2022

Kartengrundlage: DTK 2017

0 100 200 400 Meter

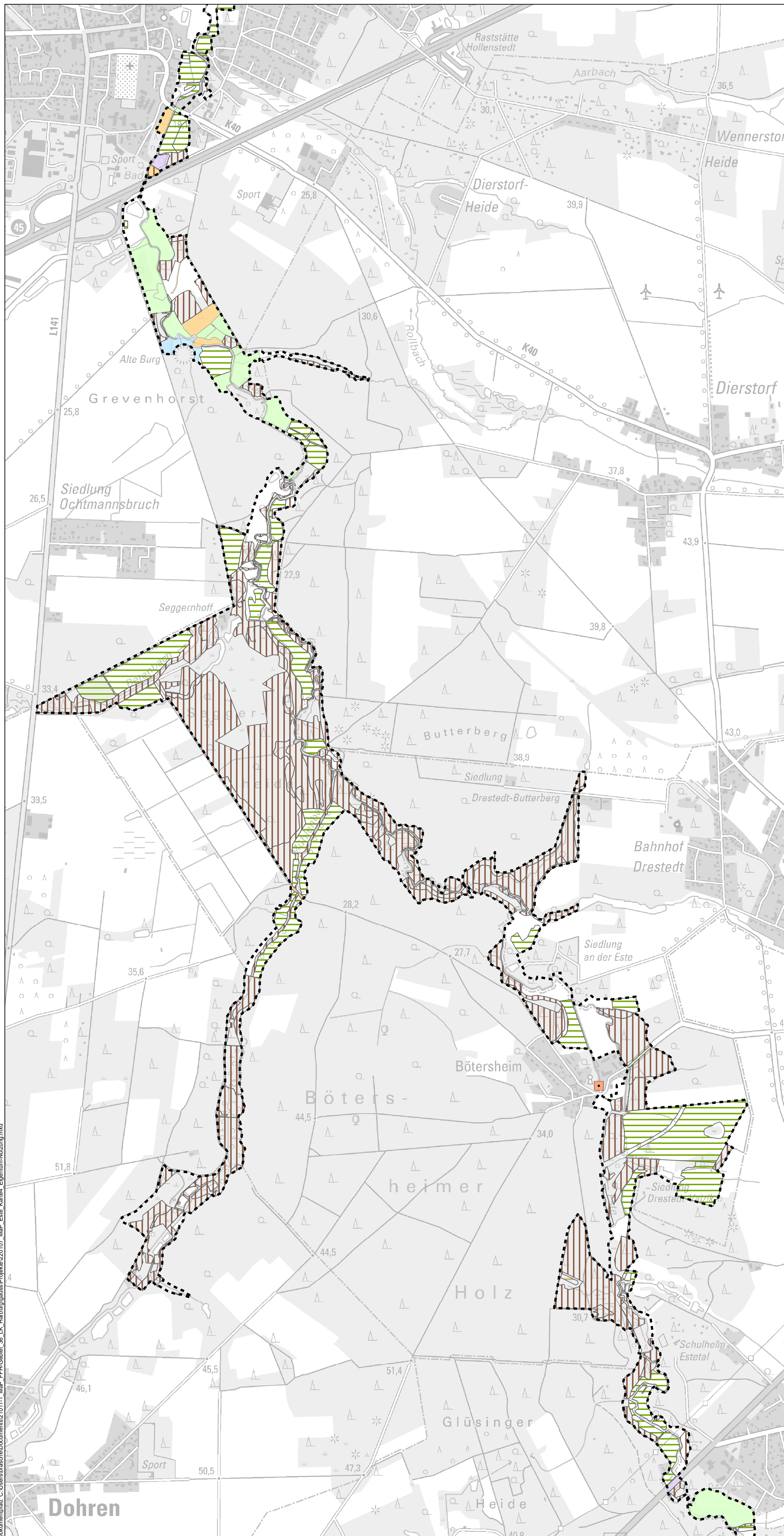
Maßstab

1:10.000



Auszug aus den Geobasisdaten der Niedersächsischen Vermessungs- und Katasterverwaltung, © 2017 Landesamt für Geoinformation und Landesentwicklung Niedersachsen





**Allgemein**

- Plangebiet
- Flächen der Niedersächsischen Landesforsten (NLF)
- Querbauwerke in Fließgewässern (nachrichtlich)
- Renaturierter Abschnitt der Este bei Welle (nachrichtlich)

**Flächen im öffentlichen Besitz (Stand 13.04.2021)**

- Bund
- Land Niedersachsen (vertreten durch das Domänenamt Stade)
- Land Niedersachsen (Landeseigene Naturschutzflächen)
- Freie und Hansestadt Hamburg
- Landkreis Harburg
- Kommunale Flächen

**Flächennutzung nach Schutzgebietsverordnungen**

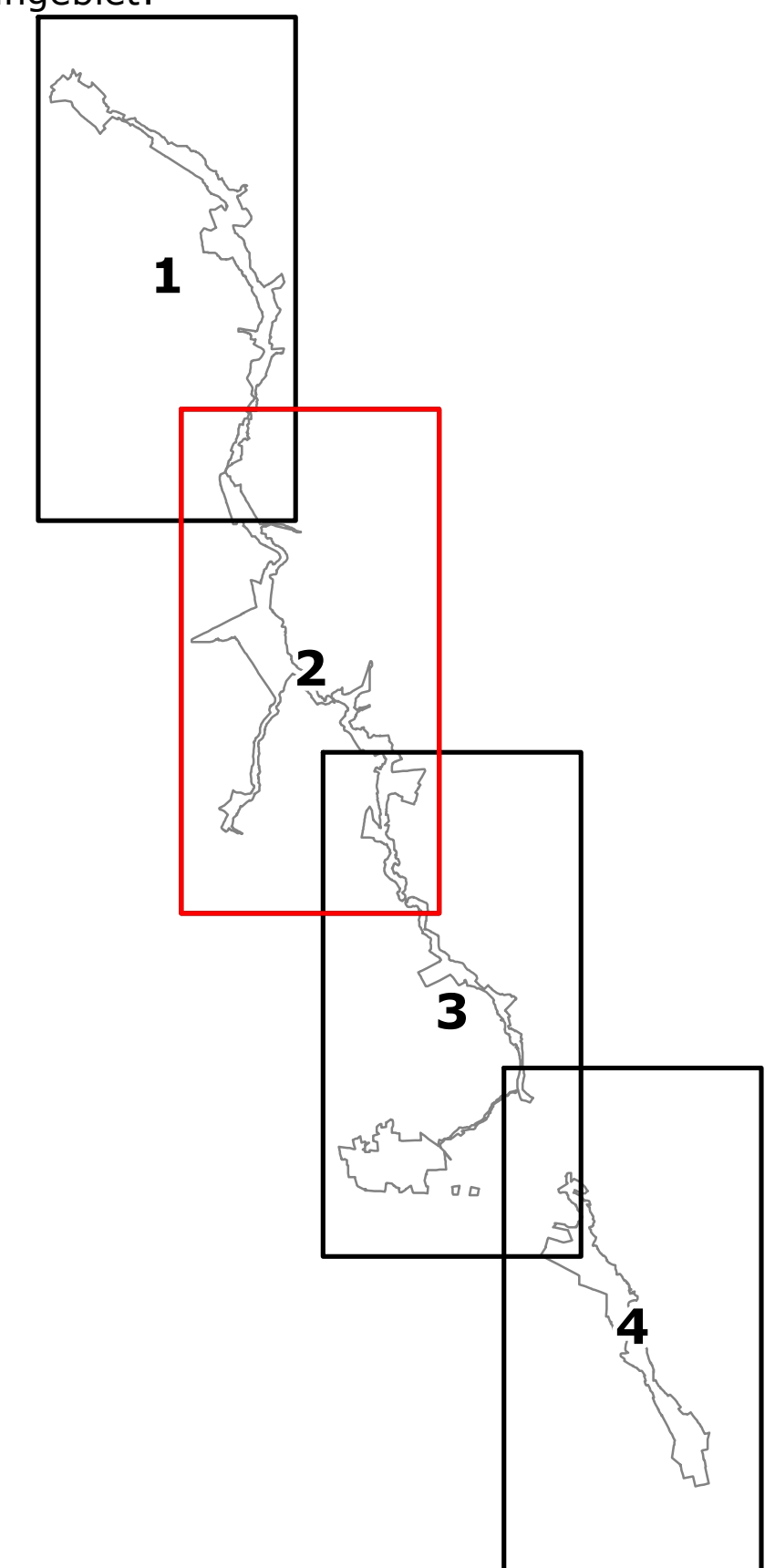
**Forstwirtschaft**

- Wald

**Landwirtschaft**

- Acker
- Grünland

Übersicht Plangebiet:



**Managementplanung Karte 4 "Nutzungs- und Eigentums-situation" - Seite 2 von 4  
FFH-Gebiet 036 "Este, Böttersheimer Heide, Glüsinger Bruch und Osterbruch"**

Beauftragt durch:

Erstellt durch:



Stand: 07.01.2022

Kartengrundlage: DTK 2017

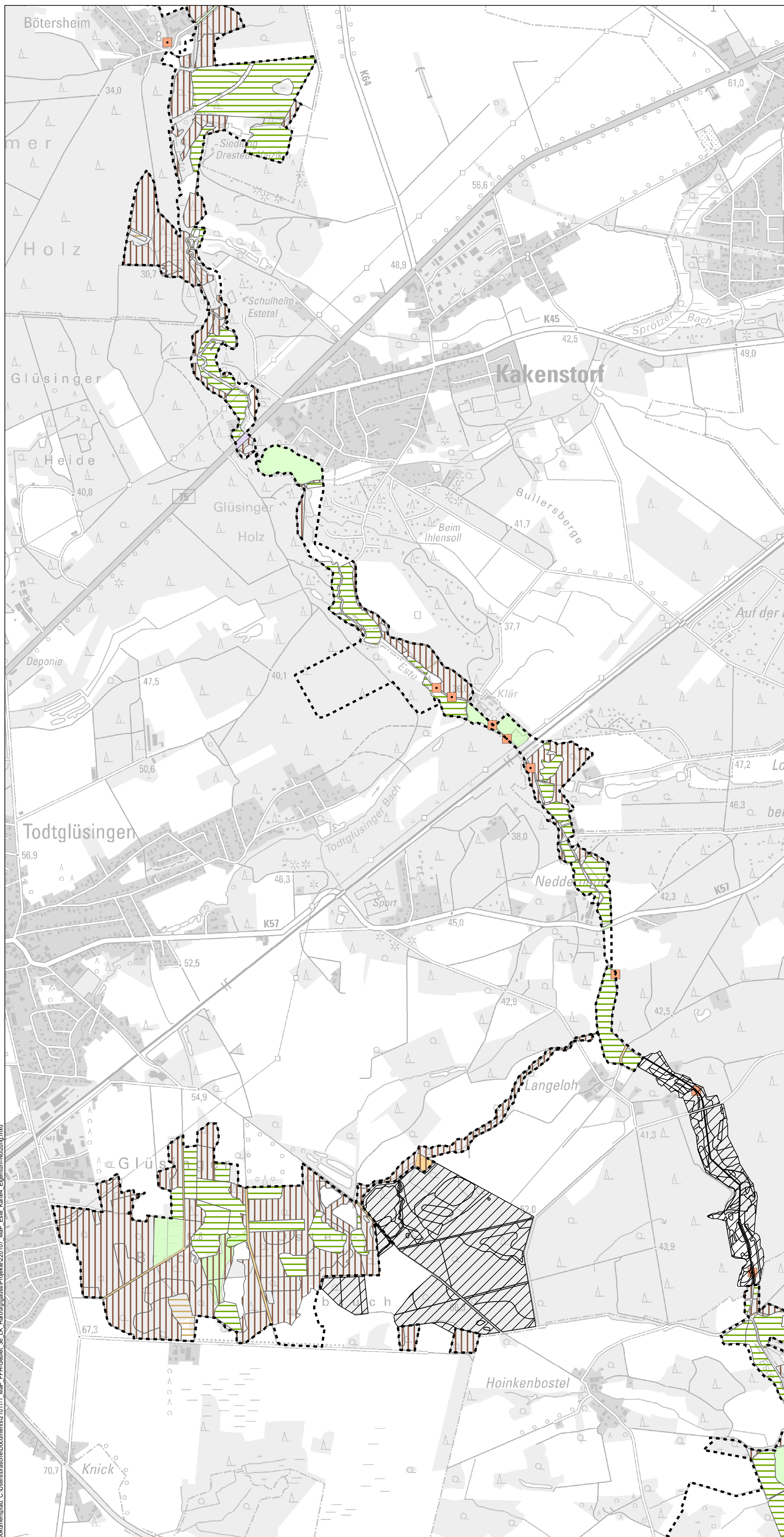
0 100 200 400 Meter 1:10.000

N



Auszug aus den Geobasisdaten der Niedersächsischen Vermessungs- und Katasterverwaltung, © 2017 Landesamt für Geoinformation und Landesentwicklung Niedersachsen





**Allgemein**

- Plangebiet
- Flächen der Niedersächsischen Landesforsten (NLF)
- Querbauwerke in Fließgewässern (nachrichtlich)
- Renaturierter Abschnitt der Este bei Welle (nachrichtlich)

**Flächen im öffentlichen Besitz (Stand 13.04.2021)**

- Bund
- Land Niedersachsen (vertreten durch das Domänenamt Stade)
- Land Niedersachsen (Landeseigene Naturschutzflächen)
- Freie und Hansestadt Hamburg
- Landkreis Harburg
- Kommunale Flächen

**Flächennutzung nach Schutzgebietsverordnungen**

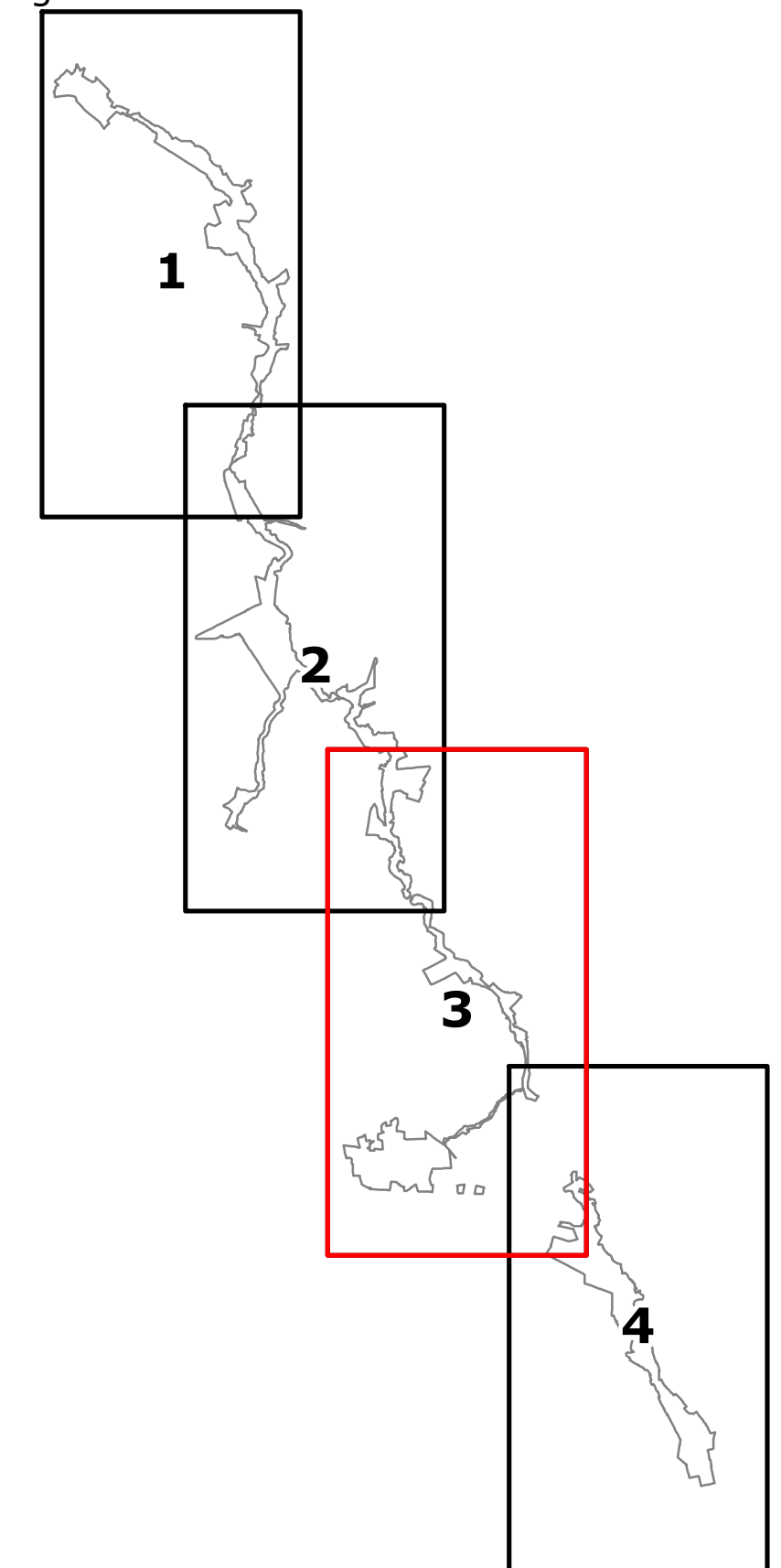
**Forstwirtschaft**

- Wald

**Landwirtschaft**

- Acker
- Grünland

**Übersicht Plangebiet:**



**Managementplanung Karte 4 "Nutzungs- und Eigentums-situation" - Seite 3 von 4  
FFH-Gebiet 036 "Este, Böttersheimer Heide, Glüsinger Bruch und Osterbruch"**

Beauftragt durch:

Erstellt durch:



Stand: 07.01.2022

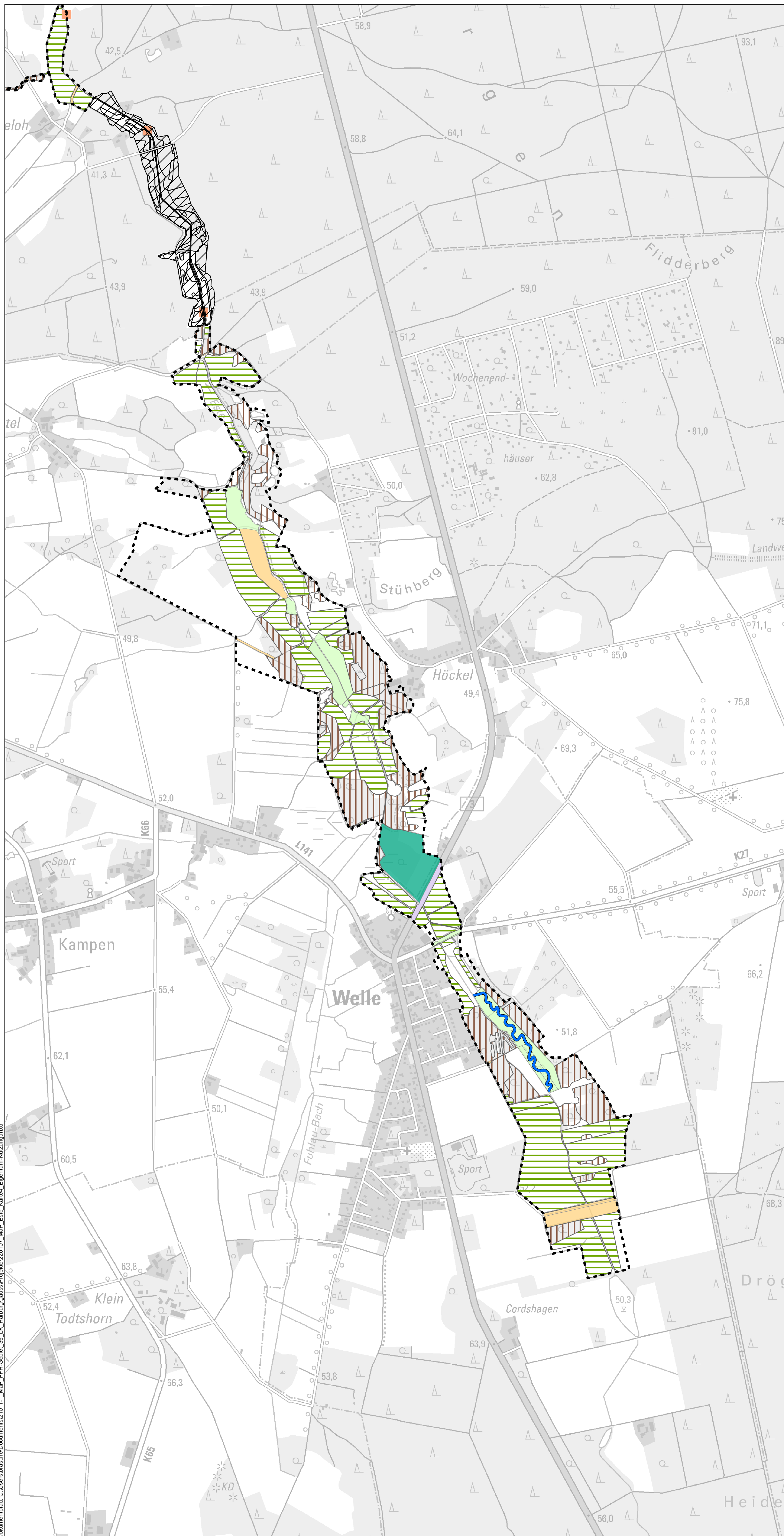
Kartengrundlage: DTK 2017

0 100 200 400 Meter 1:10.000



Auszug aus den Geobasisdaten der Niedersächsischen Vermessungs- und Katasterverwaltung, © 2017 Landesamt für Geoinformation und Landesentwicklung Niedersachsen





**Allgemein**

- Plangebiet
- Flächen der Niedersächsischen Landesforsten (NLF)
- Querbauwerke in Fließgewässern (nachrichtlich)
- Renaturierter Abschnitt der Este bei Welle (nachrichtlich)

**Flächen im öffentlichen Besitz (Stand 13.04.2021)**

- Bund
- Land Niedersachsen (vertreten durch das Domänenamt Stade)
- Land Niedersachsen (Landeseigene Naturschutzflächen)
- Freie und Hansestadt Hamburg
- Landkreis Harburg
- Kommunale Flächen

**Flächennutzung nach Schutzgebietsverordnungen**

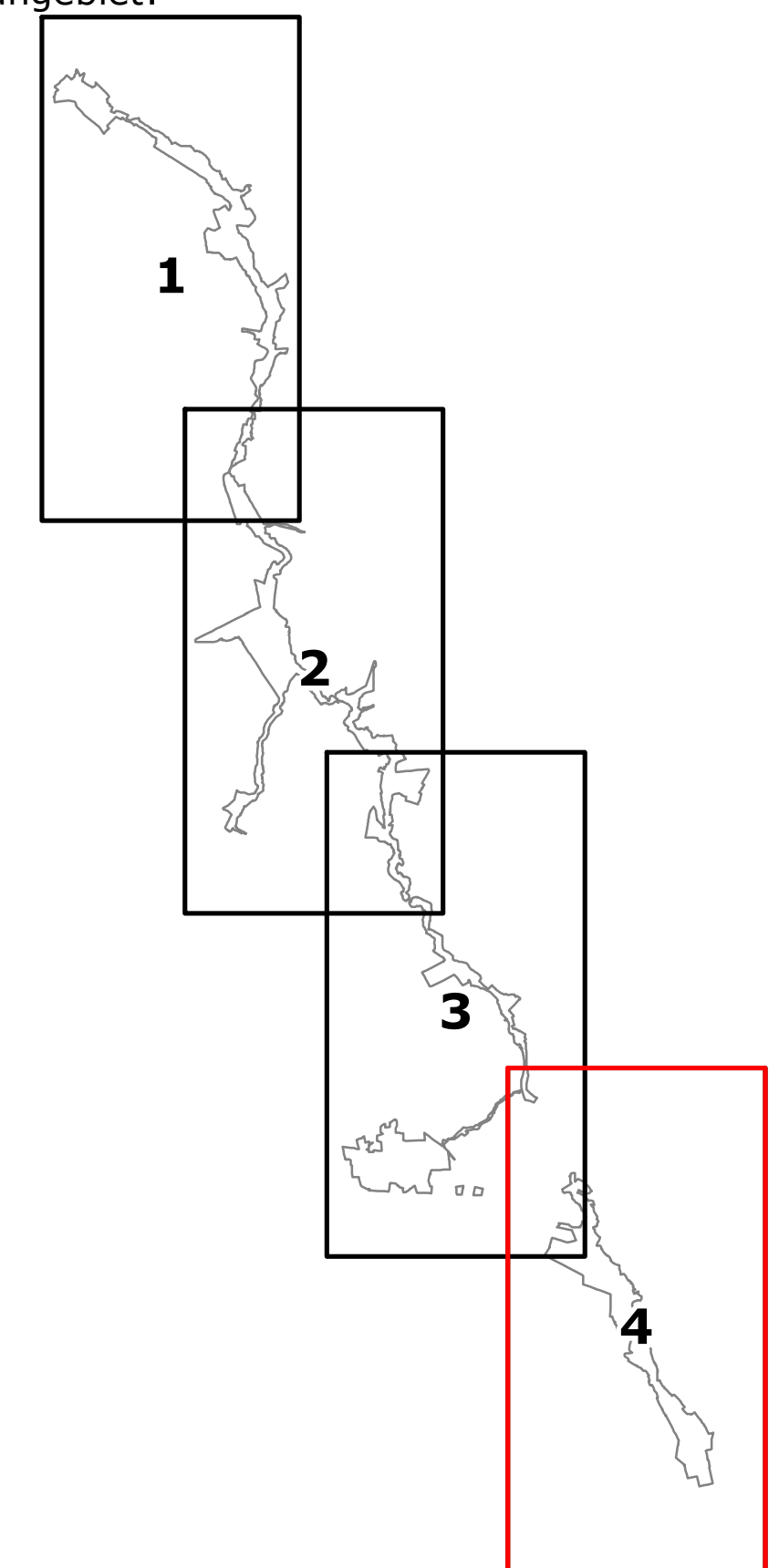
**Forstwirtschaft**

- Wald

**Landwirtschaft**

- Acker
- Grünland

Übersicht Plangebiet:



**Managementplanung Karte 4 "Nutzungs- und Eigentums-situation" - Seite 4 von 4  
FFH-Gebiet 036 "Este, Böttersheimer Heide, Glüsinger Bruch und Osterbruch"**

Beauftragt durch:

Erstellt durch:



Baader Konzept GmbH • Löhnefeld 26 • 21423 Winsen (Luhe)

Stand: 07.01.2022

Kartengrundlage: DTK 2017

0 100 200 400 Meter 1:10.000



Auszug aus den Geobasisdaten der Niedersächsischen Vermessungs- und Katasterverwaltung, © 2017 Landesamt für Geoinformation und Landesentwicklung Niedersachsen