









Lesefassung der maßgeblichen Karte zur Verordnung des Landkreises Harburg über das Naturschutzgebiet "Glüsinger Bruch und Osterbruch"

-  Grenze Naturschutzgebiet
-  Ackerfläche gem. § 4 Abs. 3 Nr. 1
-  Grünlandfläche A gem. § 4 Abs. 3 Nr. 2
-  Grünlandfläche B gem. § 4 Abs. 3 Nr. 3
-  Grünlandfläche C gem. § 4 Abs. 3 Nr. 4
-  Waldfläche A gem. § 4 Abs. 4 Nr. 2
-  Waldfläche B gem. § 4 Abs. 4 Nr. 3
-  Waldfläche C gem. § 4 Abs. 4 Nr. 4



Lesefassung der maßgeblichen Karte zur Verordnung des Landkreises Harburg über das Naturschutzgebiet vom 22.10.2018

"Glüsinger Bruch und Osterbruch"

LESEFASSUNG