
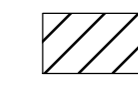


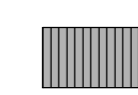
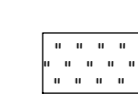








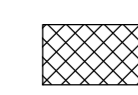
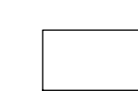
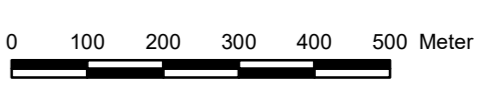
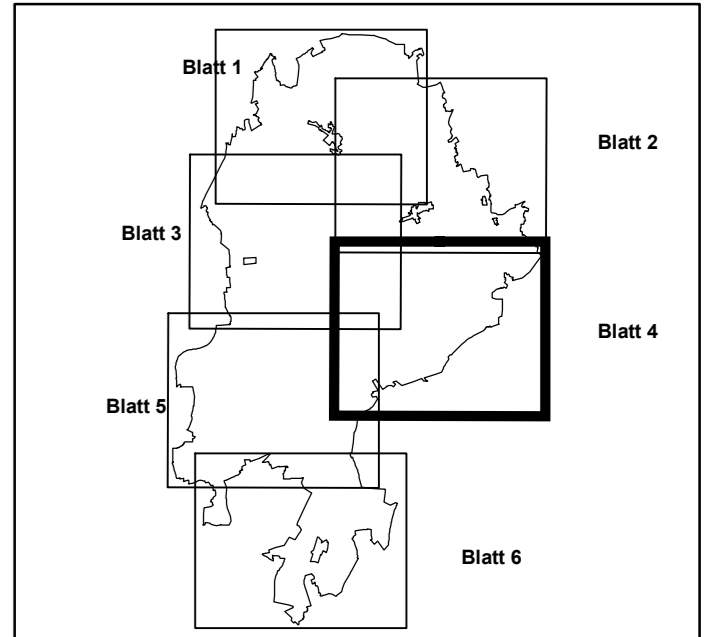


**Detailkarten zur Verordnung
über das
Naturschutzgebiet "Lüneburger Heide"**

-  Grenze des Naturschutzgebietes
(Die schwarze Linie an der Innenseite des grauen Rasterbandes kennzeichnet die Grenze des Naturschutzgebietes.)
-  Wald gemäß § 5 Nr. 5 Buchstaben a bis m der Verordnung
-  Buchenwald (LRT 9110, 9120) Typ A gemäß § 5 Nr. 5 Buchstabe n der Verordnung
-  Eichen- und Erlen-Eschenwald (LRT 9190, 91E0) Typ B gemäß § 5 Nr. 5 Buchstabe o der Verordnung
-  Moorswald (LRT 91D0) Typ C gemäß § 5 Nr. 5 Buchstabe p der Verordnung
-  Dauergrünland Typ A gemäß § 5 Nr. 3 Buchstaben a bis k der Verordnung
-  Geschütztes Grünland Typ B gemäß § 5 Nr. 3 Buchstabe l der Verordnung
-  Hutungen Grünland Typ C gemäß § 5 Nr. 3 Buchstabe m der Verordnung
-  Mähwälder / Streuobstwiesen I Grünland Typ D gemäß § 5 Nr. 3 Buchstabe n der Verordnung
-  Mähwälder / Streuobstwiesen II Grünland Typ E gemäß § 5 Nr. 3 Buchstabe o der Verordnung
-  Heiden und Magerrasen gemäß § 5 Nr. 4
-  Moore gemäß § 5 Nr. 4
-  Acker gemäß § 5 Nr. 1 der Verordnung
-  Landkreisgrenze Heidekreis / Harburg
-  Nachrichtliche Darstellung: NSG LÜ 365 "Seeve"
-  Siedlungen, Hof-, Gebäude- und Verkehrsflächen, Gärten, Sonderkulturen, sowie sonstige Lebensräume wie z. B. Gewässer, Baumgruppen, Hecken, Gebüsche und Feigebüsche, Schilffläuren, Gras-, Stauden- und Ruderalflächen



Der Landrat
Ostermann

Projekt: **Detailkarten zur Verordnung
über das
Naturschutzgebiet "Lüneburger Heide"**

Fachgruppe: **09.5 Natur- und Landschaftsschutz**

Blatt: 4/6	Erstellt am: 02.12.2020
Maßstab: 1:10.000	Erstellt von: U. Engert