





**Böden mit besonderen Standorteigenschaften (Extremstandorte)**




*Suchräume der BÜK50 für Böden mit besonderen Standorteigenschaften*

-  Sehr trockener Standort
-  Sehr nährstoffarmer Standort
-  Feuchter / nasser Standort
-  Moor

**Hinweise auf Extremstandorte aus der Biotypenkartierung**

-  Biotypen extremer Standorte



**Naturnahe Böden**

-  Alter Waldstandort
-  Düne
-  Nicht / wenig entwässertes Moor

**Böden mit naturgeschichtlicher Bedeutung**

-  Bodendauerbeobachtungsfläche

**Böden mit kulturgeschichtlicher Bedeutung**

-  Bekanntes Bodendenkmal
-  Plaggenesch / Boden mit Plaggenauflage

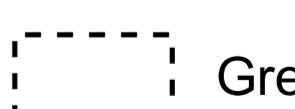

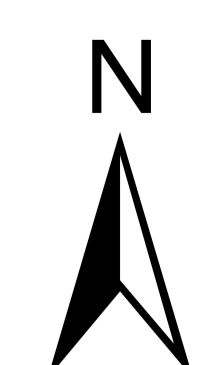
**Sonstige seltene Böden**


-  Landesweit / regional selten

Hintergrundkarte: Auszug aus den Geobasisdaten der Niedersächsischen Vermessungs- und Katasterverwaltung © 2011 LGLN



**Karte 3a: Besondere Werte von Böden**

 Grenze der Landschaftseinheiten  
 Grenze des Landkreises  
 Maßstab 1:50.000  
 0 1000 2000 3000 4000 5000 Meter 

 **Planungsgruppe Ökologie + Umwelt Nord**  
 Gotenstraße 4 - 20097 Hamburg  
 Tel. 040 / 25 41 34 - 3 - Fax 040 / 25 41 34 - 50  
 E-mail: pl-nord@t-online.de