




**Übersichtskarte zur Verordnung des  
Landkreises Rotenburg (Wümme)  
über das Landschaftsschutzgebiet  
"Aue und Ramme"**

- Legende**
-  FFH-Gebiet "Oste mit Nebenbächen"
  -  Grenze des Landschaftsschutzgebiets
  -  Landkreisgrenze



Maßstab 1:40.000

