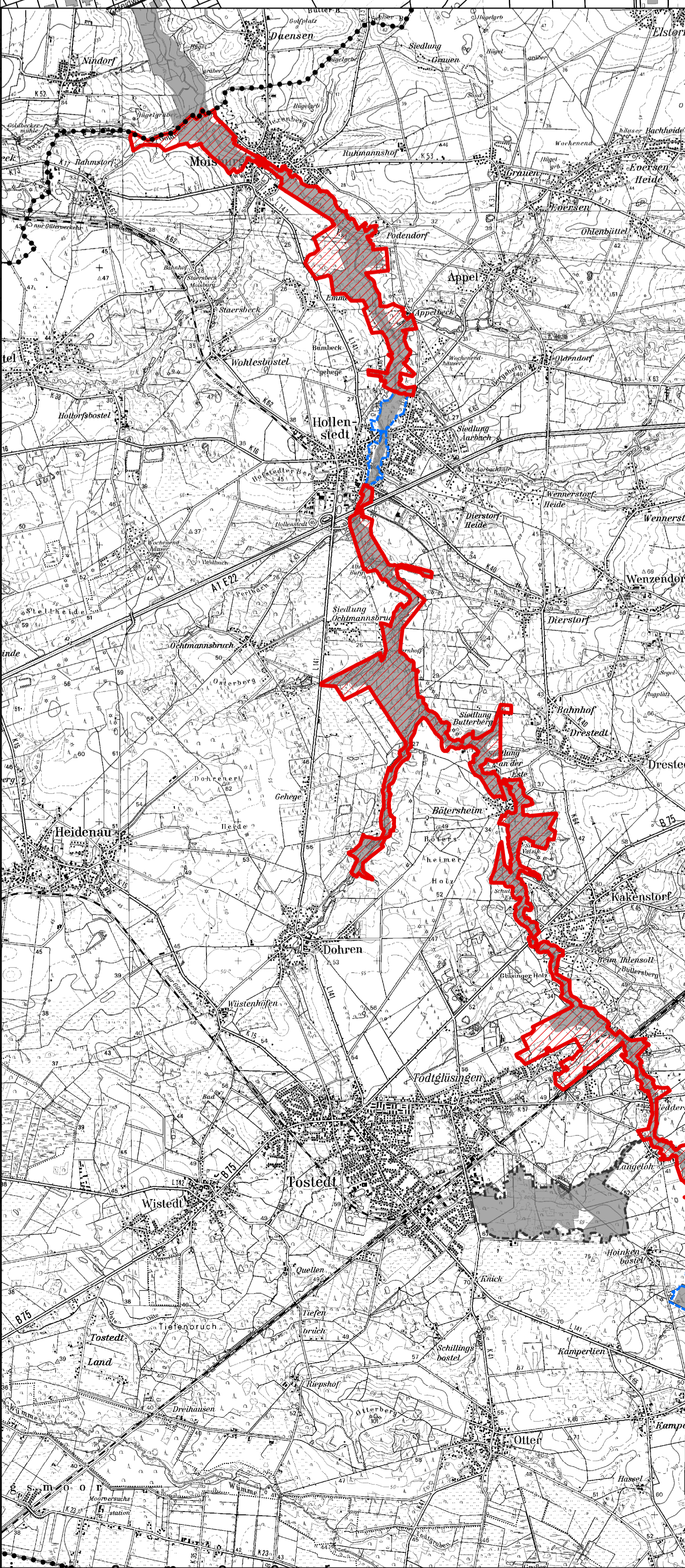


**Übersichtskarte
Naturschutzgebiet "Estetal"**

- Landkreisgrenze
- FFH-Gebiet "Este, Botesheimer Heide, Glüsinger Bruch und Osterbruch"
- Naturschutzgebiet "Estetal"
- Landschaftsschutzgebiet "Estetal"
- Naturschutzgebiet "Glüsinger Bruch und Osterbruch"

1:50.000

Verordnung des Landkreises Harburg vom 18. Dezember 2010 über die Festsetzung des Landschaftsschutzgebietes



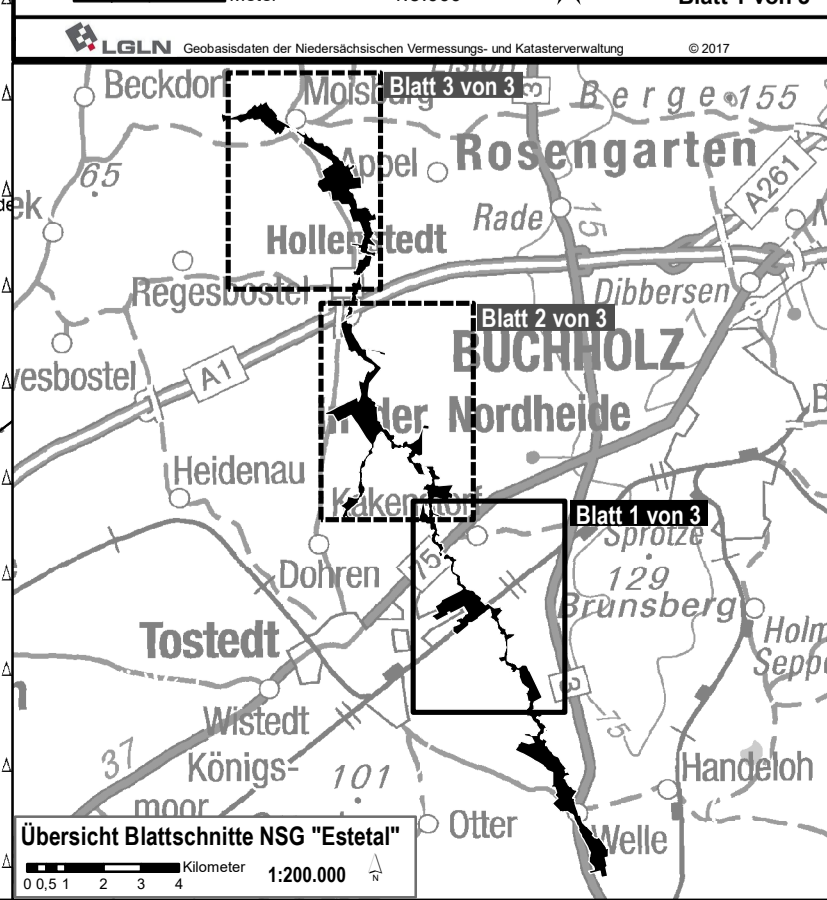
**Anlage 1
der Verordnung des Landkreises Harburg über das
Natur- und Landschaftsschutzgebiet "Estetal"**

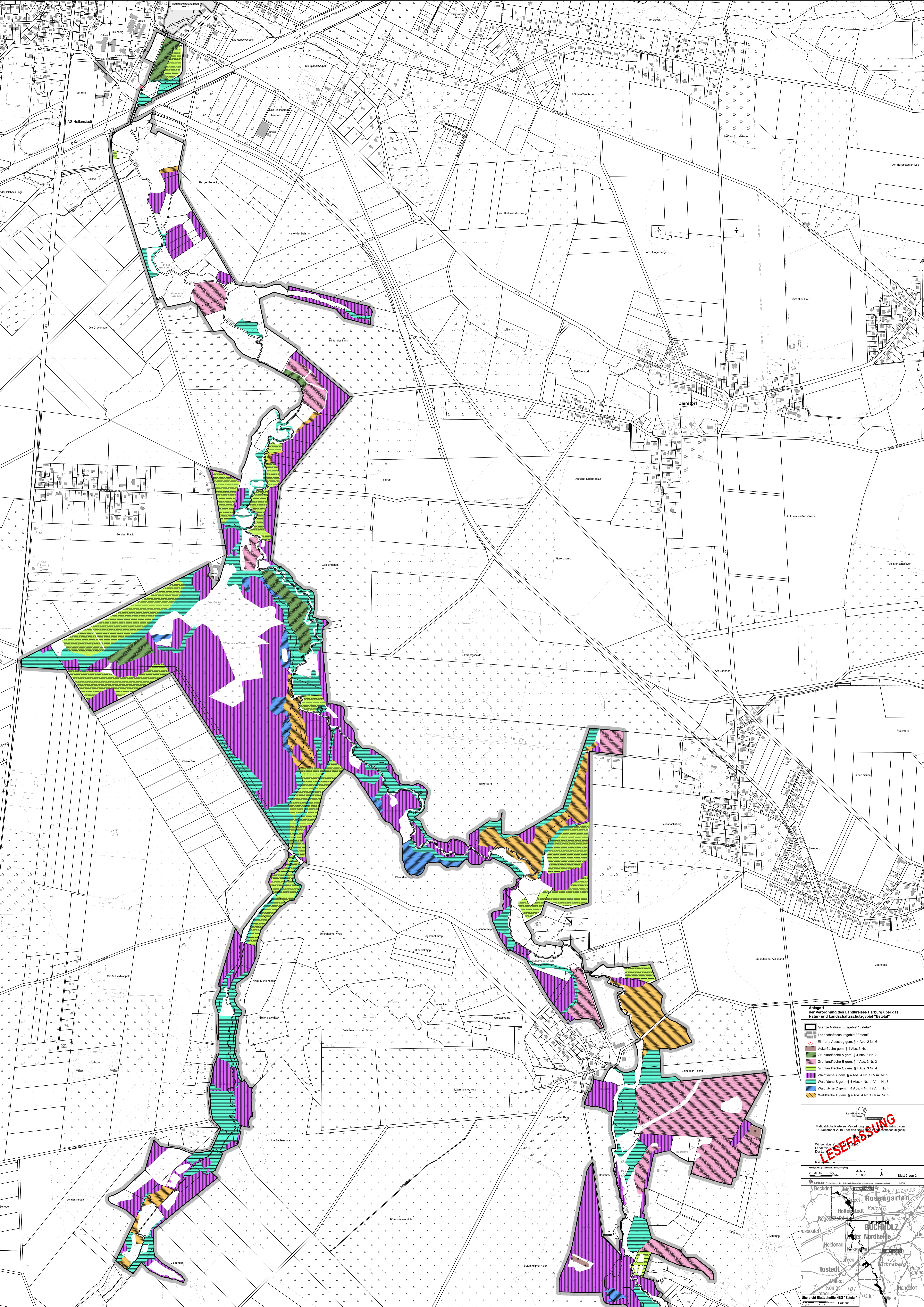
- Grenze Naturschutzgebiet "Estetal"
- Landschaftsschutzgebiet "Estetal"
- Naturschutzgebiet "Glüsinger Bruch und Osterbruch"
- Ackerfläche gem. § 4 Abs. 3 Nr. 1
- Grünlandfläche A gem. § 4 Abs. 3 Nr. 2
- Grünlandfläche B gem. § 4 Abs. 3 Nr. 3
- Grünlandfläche C gem. § 4 Abs. 3 Nr. 4
- Waldfläche A gem. § 4 Abs. 4 Nr. 1 i.V.m. Nr. 2
- Waldfläche B gem. § 4 Abs. 4 Nr. 1 i.V.m. Nr. 3
- Waldfläche C gem. § 4 Abs. 4 Nr. 1 i.V.m. Nr. 4
- Waldfläche D gem. § 4 Abs. 4 Nr. 1 i.V.m. Nr. 5

Landkreis Harburg
Mitteltägliche Karte zur Verordnung des Landkreises Harburg vom 18. Dezember 2010 über die Festsetzung des Landschaftsschutzgebietes "Estetal"

Wissen
Land
11.2020

Rainer Rampe
Anlagegröße: 1:50.000
Maßstab: 1:5.000
Blatt 1 von 3

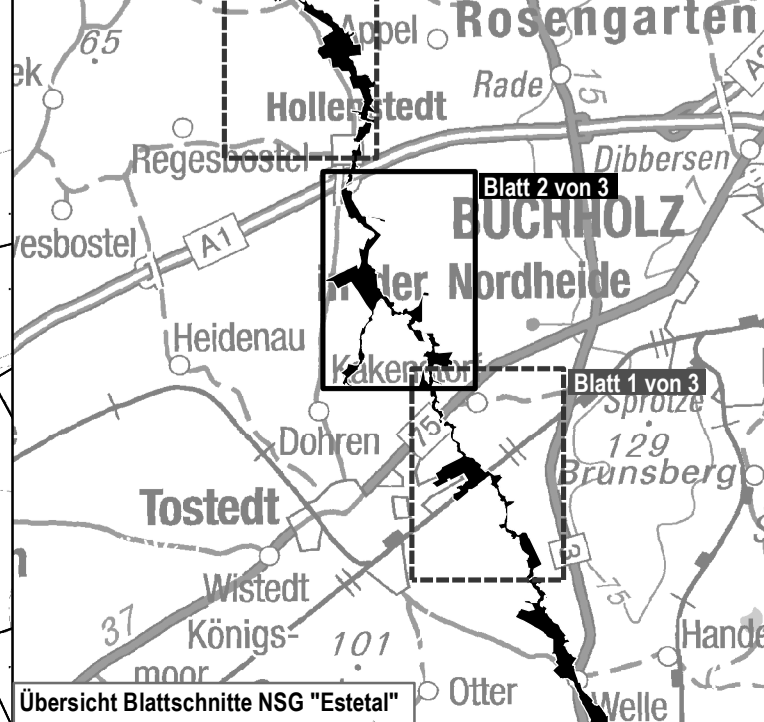


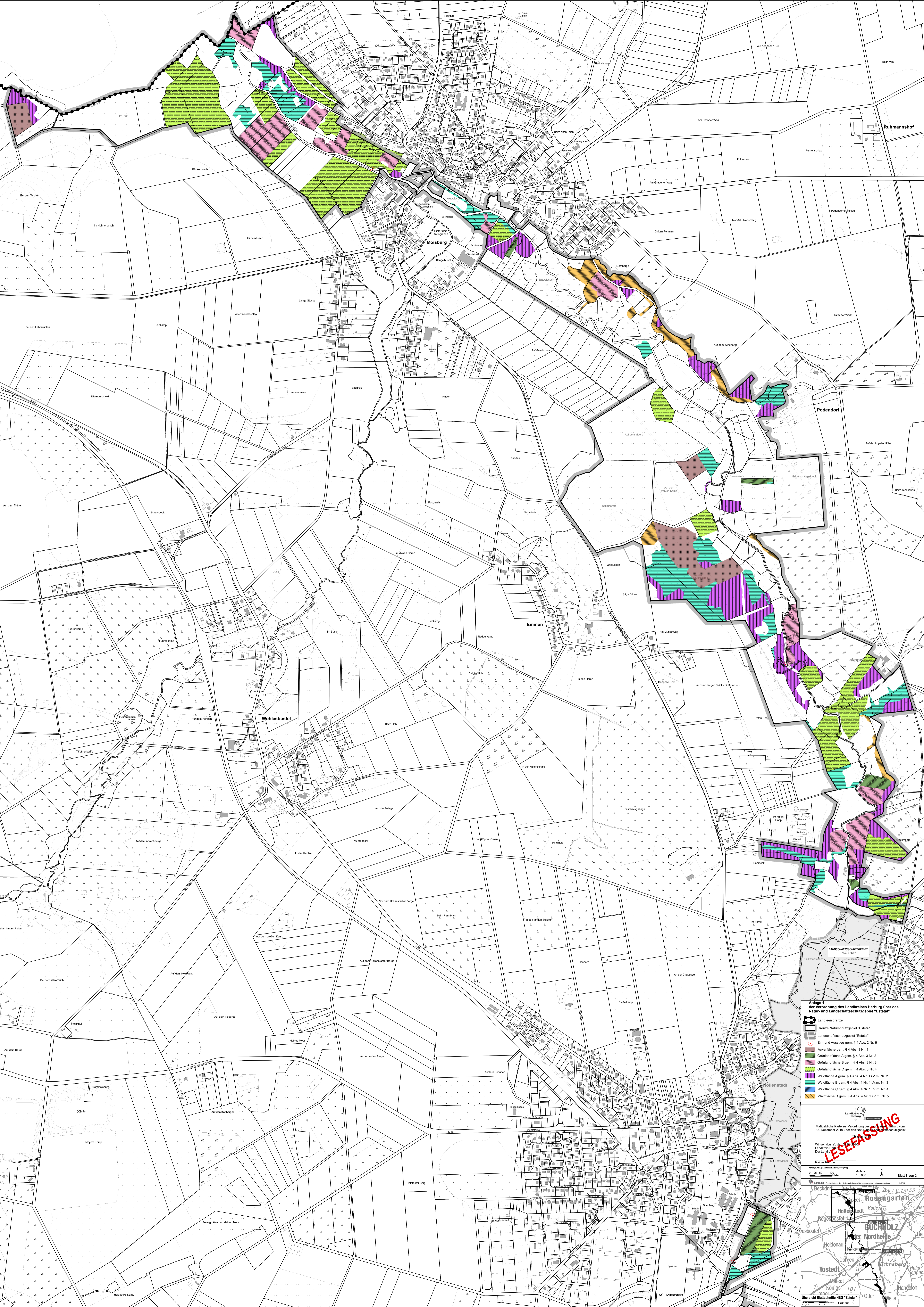


- Anlage 1**
zur Verordnung des Landkreises Harburg über das
Natur- und Landschaftsschutzgebiet "Estetal"
- Grenze Naturschutzgebiet "Estetal"
 - Landschaftsschutzgebiet "Estetal"
 - Ein- und Ausstieg gem. § 4 Abs. 2 Nr. 6
 - Ackerfläche gem. § 4 Abs. 3 Nr. 1
 - Grünlandfläche A gem. § 4 Abs. 3 Nr. 2
 - Grünlandfläche B gem. § 4 Abs. 3 Nr. 3
 - Grünlandfläche C gem. § 4 Abs. 3 Nr. 4
 - Waldfläche A gem. § 4 Abs. 4 Nr. 1 i.V.m. Nr. 3
 - Waldfläche B gem. § 4 Abs. 4 Nr. 1 i.V.m. Nr. 2
 - Waldfläche C gem. § 4 Abs. 4 Nr. 1 i.V.m. Nr. 4
 - Waldfläche D gem. § 4 Abs. 4 Nr. 1 i.V.m. Nr. 5

Landkreis Harburg
Mittägliche Karte zur Verordnung des Landkreises Harburg über das
Natur- und Landschaftsschutzgebiet "Estetal"
Der Landkreis Harburg
Wissen (U) und
Landkreis Harburg
18. Dezember 2010 über das Natur- und Landschaftsschutzgebiet
LESEFASSUNG

Maßstab 1:5.000
Blatt 2 von 3





Anlage 1
der Verordnung des Landkreises Harburg über das
Natur- und Landschaftsschutzgebiet "Estetal"

- Landkreisgrenze
- Grenze Naturschutzgebiet "Estetal"
- Landchaftsschutzgebiet "Estetal"
- Ein- und Ausstieg gem. § 4 Abs. 2 Nr. 6
- Ackerfläche gem. § 4 Abs. 3 Nr. 1
- Grünfläche A gem. § 4 Abs. 3 Nr. 2
- Grünfläche B gem. § 4 Abs. 3 Nr. 3
- Grünfläche C gem. § 4 Abs. 3 Nr. 4
- Waldfläche A gem. § 4 Abs. 4 Nr. 1 i.V.m. Nr. 2
- Waldfläche B gem. § 4 Abs. 4 Nr. 1 i.V.m. Nr. 3
- Waldfläche C gem. § 4 Abs. 4 Nr. 1 i.V.m. Nr. 4
- Waldfläche D gem. § 4 Abs. 4 Nr. 1 i.V.m. Nr. 5

Landkreis Harburg

Mitgeltliche Karte zur Verordnung des Landkreises Harburg vom 18. Dezember 2010 über das Naturschutzgebiet "Estetal"

Wissen (L) ist
Landkreis Harburg
Der Landkreis Harburg
Rainer Korte

Maßstab 1:5.000

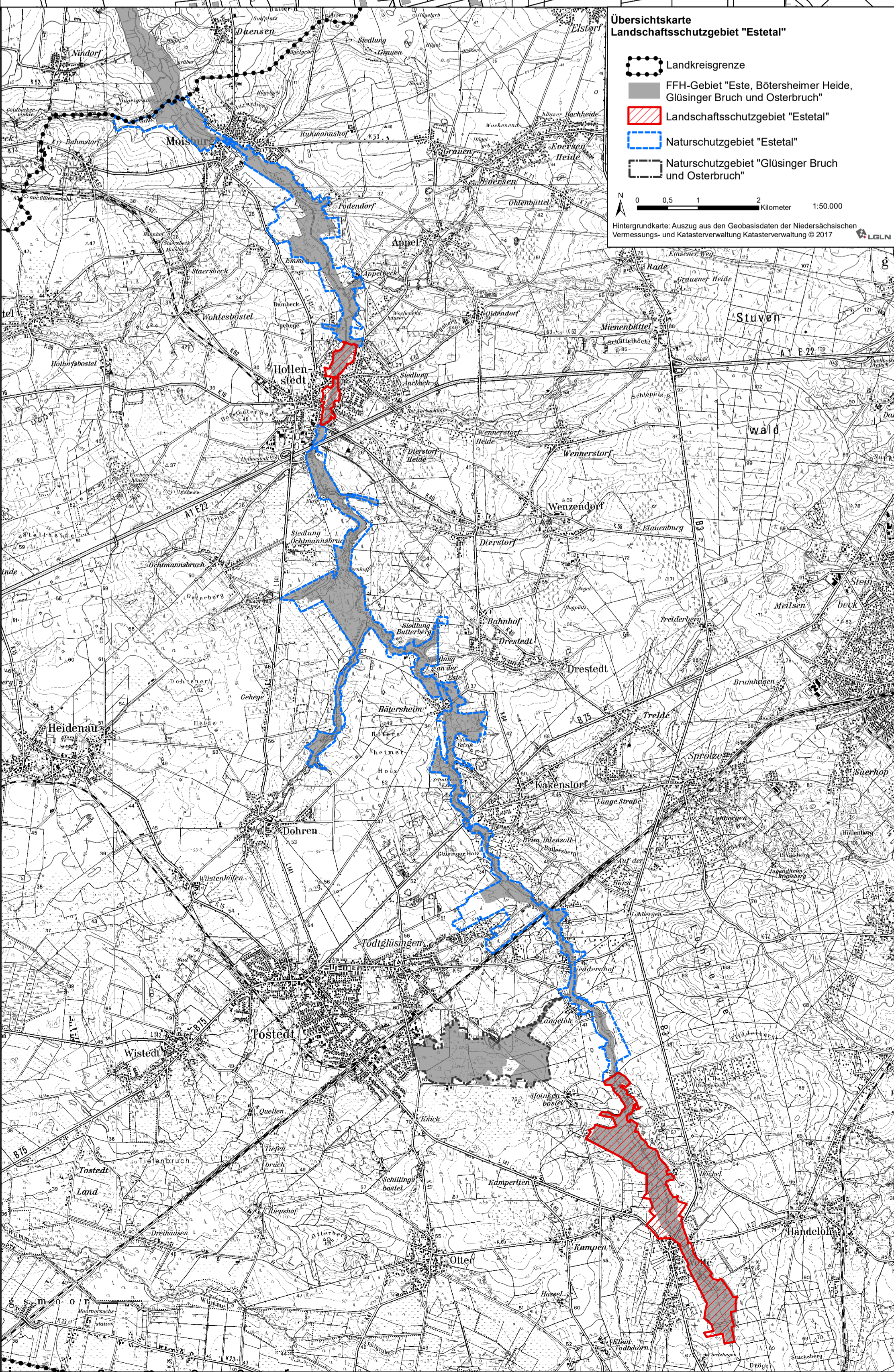
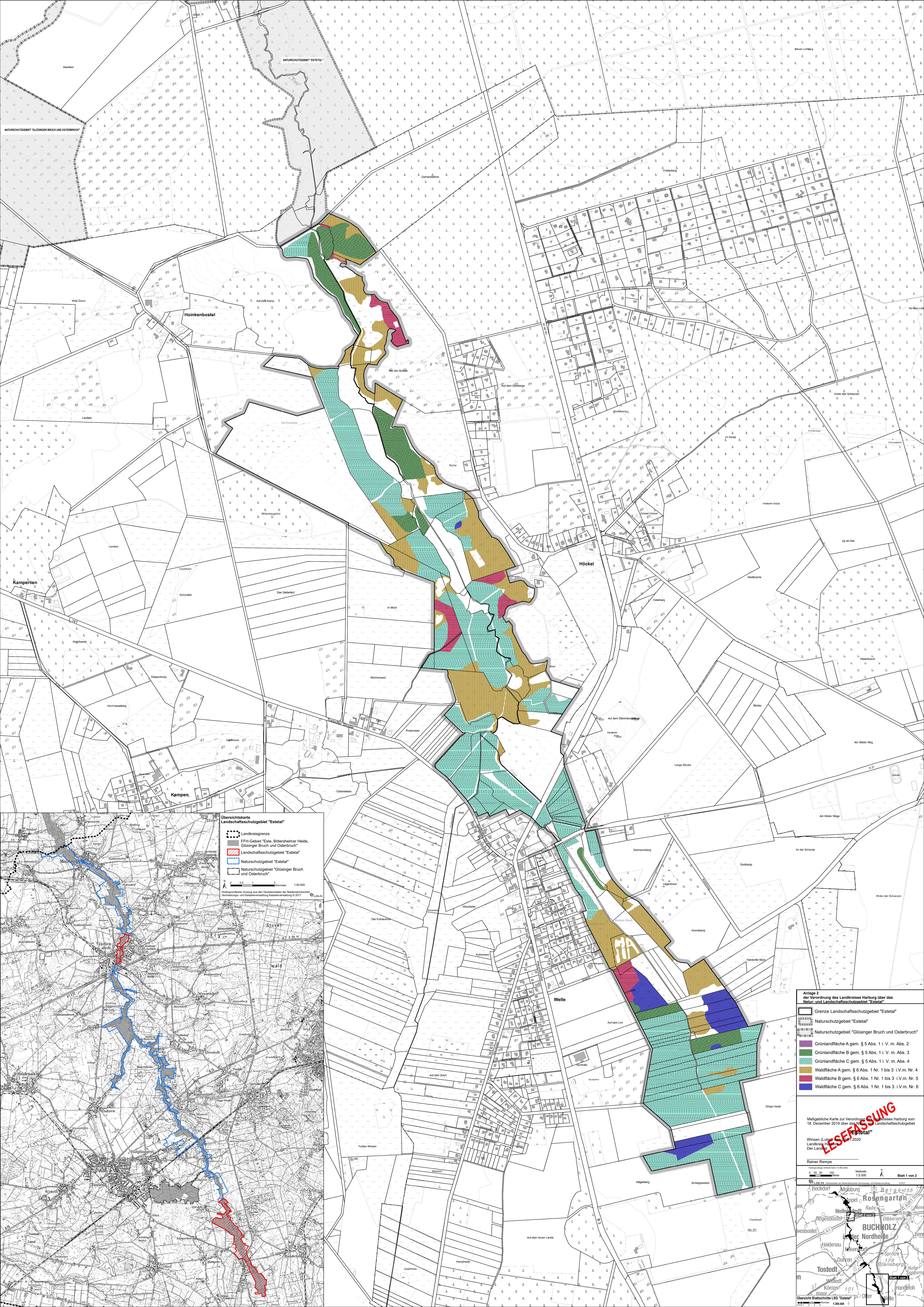
Blatt 3 von 3

Übersichtskarte des Naturschutzgebietes "Estetal"

AS Hollenstedt

Übersichtskarte des Naturschutzgebietes "Estetal"

LESEFANGUNG



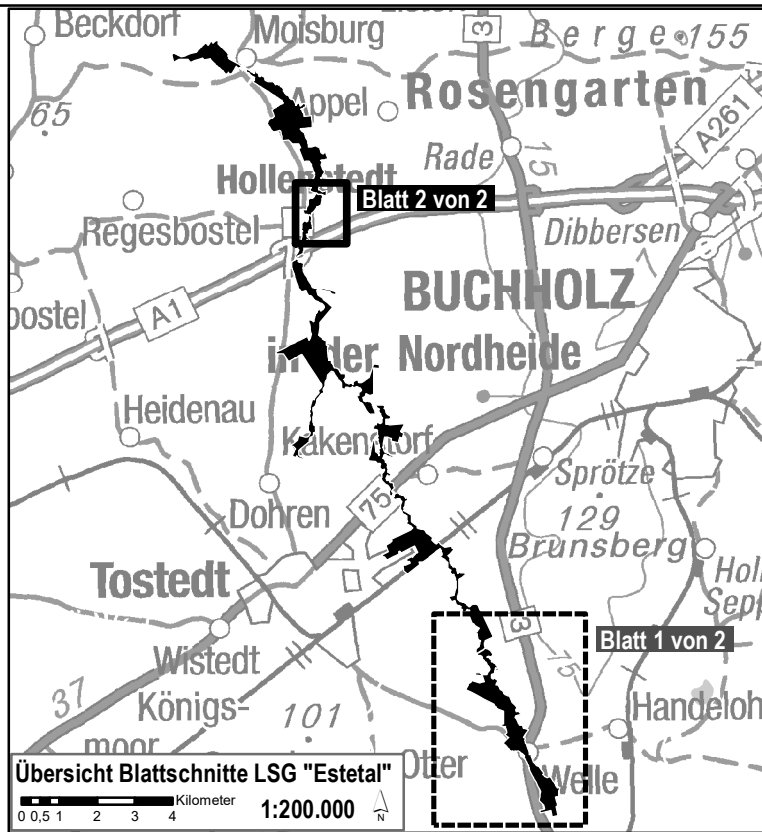
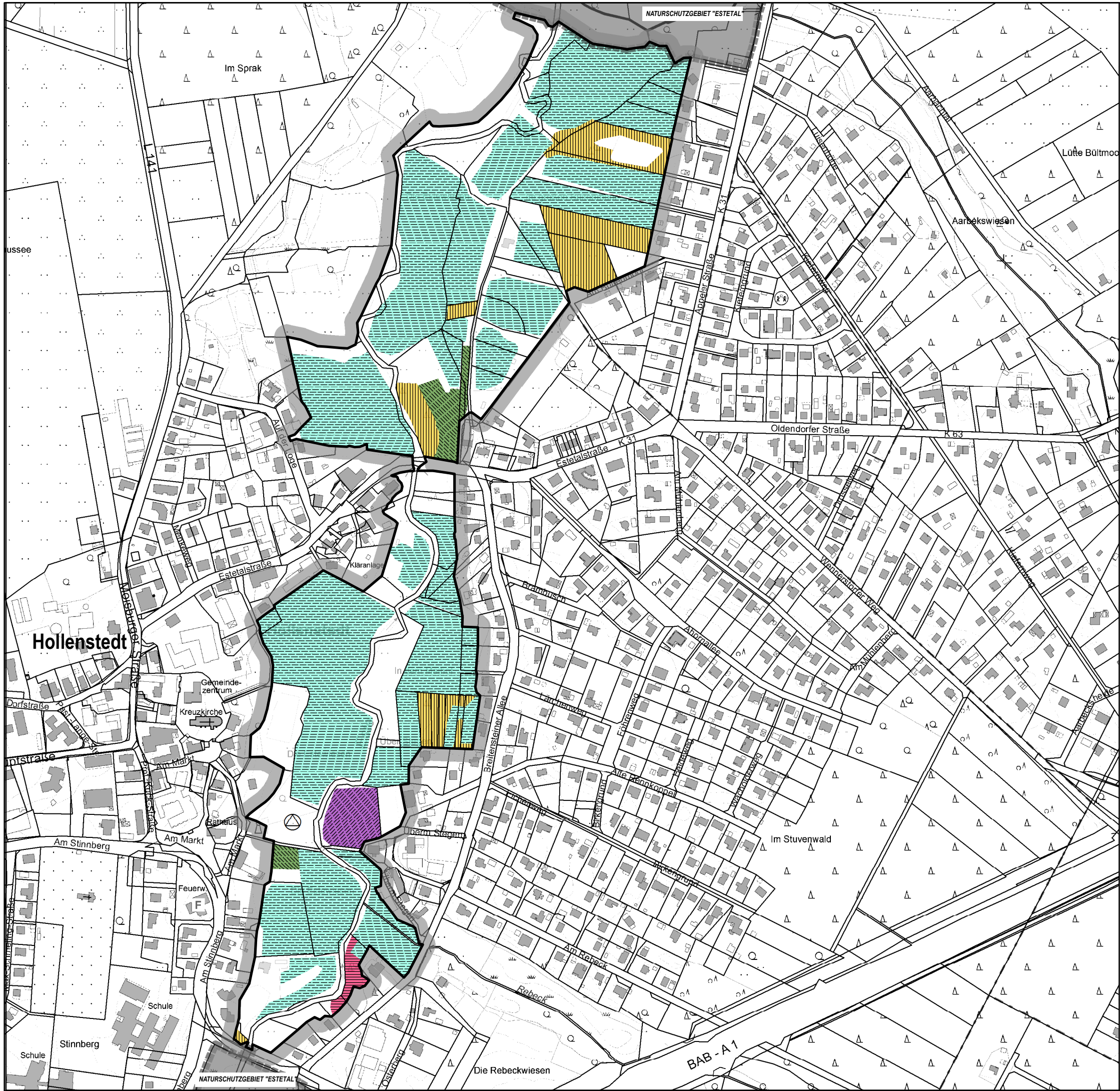
Anlage 2
der Verordnung des Landkreises Harburg über das
Natur- und Landschaftsschutzgebiet "Egestal"

- Grenze Landschaftsschutzgebiet "Egestal"
- Naturschutzgebiet "Egestal"
- Naturschutzgebiet "Glüsinger Bruch und Osterbruch"
- Grünlandfläche A gem. § 5 Abs. 11 i.V.m. Abs. 2
- Grünlandfläche B gem. § 5 Abs. 11 i.V.m. Abs. 3
- Grünlandfläche C gem. § 5 Abs. 11 i.V.m. Abs. 4
- Waldfläche A gem. § 6 Abs. 1 Nr. 1 bis 3 i.V.m. Nr. 4
- Waldfläche B gem. § 6 Abs. 1 Nr. 1 bis 3 i.V.m. Nr. 5
- Waldfläche C gem. § 6 Abs. 1 Nr. 1 bis 3 i.V.m. Nr. 6










Maßgebliche Karte zur Verordnung des Landkreises Harburg vom
18. Dezember 2018 über das Natur- und Landschaftsschutzgebiet
"Egestal"

Wissen (Landschaftsplanung) 1/2020
Der Landkreis Harburg

Rainer Rempe
1:50.000
Blatt 1 von 2



Anlage 2
 der Verordnung des Landkreises Harburg über das
 Natur- und Landschaftsschutzgebiet "Estetal"

-  Grenze Landschaftsschutzgebiet "Estetal"
-  Naturschutzgebiet "Estetal"
-  Grünlandfläche A gem. § 5 Abs. 1 i. V. m. Abs. 2
-  Grünlandfläche B gem. § 5 Abs. 1 i. V. m. Abs. 3
-  Grünlandfläche C gem. § 5 Abs. 1 i. V. m. Abs. 4
-  Waldfläche A gem. § 6 Abs. 1 Nr. 1 bis 3 i.V.m. Nr. 4
-  Waldfläche B gem. § 6 Abs. 1 Nr. 1 bis 3 i.V.m. Nr. 5
-  Waldfläche C gem. § 6 Abs. 1 Nr. 1 bis 3 i.V.m. Nr. 6
-  Freizeit- und Erholungsfläche gem. § 4 Abs. 2 Nr. 6

 **Landkreis Harburg**
 Metropolregion Harburg

Maßgebliche Karte zur Verordnung des Landkreises Harburg vom
 18. Dezember 2019 über das Natur- und Landschaftsschutzgebiet
 "Estetal"

Winsen (Luhe) der 22.01.2020
 Landkreis Harburg
 Der Landrat

LESEFASSUNG

Rainer Rempe

Kartengrundlage: Amtliche Karte 1:5.000 (AKS)
 0 25 50 100 150 200 Meter Maßstab: 1:5.000

Blatt 2 von 2

Hintergrundkarte: Auszug aus den Geobasisdaten der
 Niedersächsischen Vermessungs- und Katasterverwaltung Katasterverwaltung, © 2017 