

# Managementplan "Seeve"

## Biotoptypen

Codierung der Biotoptypen nach DRACHENFELS 2012, Abkürzungen vgl. Anlage I

|               |     |      |     |
|---------------|-----|------|-----|
| <b>Wälder</b> | WLA | WARÜ | WZK |
| WLM           | WAT | WZD  |     |
| WQF           | WBA | WJL  |     |
| WQL           | WBM | WCN  |     |
| WQT           | WNW | WXH  |     |
| WCA           | WNS | WXP  |     |
| WCE           | WU  | WXE  |     |
| WEQ           | WVP | UWA  |     |
| WET           | WVS |      |     |
| WEG           | WPB |      |     |
| WARQ          | WPS |      |     |
| WARS          | WZF |      |     |

|                                    |     |     |     |
|------------------------------------|-----|-----|-----|
| <b>Gebüsch- und Gehölzbestände</b> | BMH | BRU | HFX |
| BAA                                | BRS | HFN |     |
| BNR                                | BRK | HN  |     |
| BNA                                | HWB | HBE |     |
| BF                                 | HFS | HBK |     |
| BFR                                | HFM | HBA |     |
| BFA                                | HFB | HOM |     |

|                                       |     |     |     |
|---------------------------------------|-----|-----|-----|
| <b>Fließgewässer des Binnenlandes</b> | FBG | FV  | FGR |
| FBS                                   | FKK | FGZ |     |
| FM                                    | FVS | FKK |     |
| FMS                                   | FVA | FUG |     |
| FXS                                   | FZS |     |     |
| FFG                                   | FZR |     |     |

|  |     |      |     |
|--|-----|------|-----|
| <b>Stillegewässer des Binnenlandes</b> | SEN | SXF  | VER |
| SEA                                    | SXS | VERS |     |
| SES                                    | SXZ | VERW |     |
| SEZ                                    | VES | VEF  |     |

|   |     |      |     |
|---|-----|------|-----|
| <b>Gehölzfreie Biotope der Sümpfe und Niedermoore</b> | NSM | NSGG | NRG |
| NSB   | NSS | NRW  |     |
| NSG   | NSR | NRR  |     |
| NSGA  | NRS |      |     |

|                              |     |     |
|------------------------------|-----|-----|
| <b>Heiden und Magerrasen</b> | HCF | RAP |
|------------------------------|-----|-----|

|                 |     |     |     |
|-----------------|-----|-----|-----|
| <b>Grünland</b> | GMF | GNF | GEF |
| GMA             | GFF | GIM |     |
| GMS             | GFS | GIA |     |
| GNW             | GE  | GIF |     |
| GNM             | GEM | GA  |     |
| GNR             | GEA | GW  |     |

|                                     |    |    |
|-------------------------------------|----|----|
| <b>Acker- und Gartenbau-Biotope</b> | A  | AM |
| AS                                  | EL |    |

|  |     |     |     |
|--|-----|-----|-----|
| <b>Trockene bis feuchte Stauden- und Ruderalfluren</b> | UFB | UHT | URF |
| UHF  | UHN | UNG |     |
| UHM  | UHB |     |     |

|  |     |     |     |
|--|-----|-----|-----|
| <b>Grünanlagen der Siedlungsbereiche</b> | GRA | PHZ | PSZ |
| PHG                                      | PHG | PRZ |     |

|   |     |     |     |
|---|-----|-----|-----|
| <b>Gebäude-, Verkehrs- und Industrieflächen</b> | OVS | ODL | OYH |
| OVP   | ONH | OYS |     |
| OVW   | OSZ |     |     |
| OEF   | OYK |     |     |

FFH-Gebietsgrenze (= Plangebietsgrenze)  
§ gesetzlicher Biotopschutz



# Managementplan "Seeve"

## FFH-Gebiet Nr. 041 "Seeve"

### EU-Vogelschutzgebiet V20 TG "Untere Seeveniederung"

#### Karte 2.1

#### Biotoptypen

**Auftraggeber:**



**LANDKREIS HARBURG**  
DER LANDRAT

Landkreis Harburg  
Abteilung - Naturschutz/Landschaftspflege-  
Schloßplatz 6  
21423 Winsen (Luhe)

**Bearbeitung:**



**Planula**  
Planungsbüro für Naturschutz  
und Landschaftsökologie

**Stand:** 15.10.2021  
**fachlich:** SH **kartogr./GIS:** SH



## Managementplan "Seeve"

### Biotypen

Codierung der Biotypen nach DRACHENFELS 2012, Abkürzungen vgl. Anlage I

#### Wälder

|      |      |     |
|------|------|-----|
| WLA  | WARÜ | WZK |
| WLM  | WAT  | WZL |
| WQF  | WBA  | WZD |
| WQL  | WBM  | WJL |
| WQT  | WNW  | WCN |
| WCA  | WNS  | WXH |
| WCE  | WU   | WXP |
| WEQ  | WVP  | WXE |
| WET  | WVS  | UWA |
| WEG  | WPB  |     |
| WARQ | WPS  |     |
| WARS | WZF  |     |

#### Gebüsch und Gehölzbestände

|     |     |     |
|-----|-----|-----|
| BMH | BRU | HFX |
| BAA | BRS | HFN |
| BNR | BRK | HN  |
| BNA | HWB | HBE |
| BF  | HFS | HBK |
| BFR | HFM | HBA |
| BFA | HFB | HOM |

#### Fließgewässer des Binnenlandes

|     |     |     |
|-----|-----|-----|
| FBG | FV  | FGR |
| FBS | FVK | FGZ |
| FM  | FVS | FKK |
| FMS | FVA | FUG |
| FXS | FZS |     |
| FFG | FZR |     |

#### Stillegewässer des Binnenlandes

|     |     |      |
|-----|-----|------|
| SEN | SXF | VER  |
| SEA | SXS | VER5 |
| SES | SXZ | VERW |
| SEZ | VES | VEF  |

#### Gehölzfreie Biotope der Sümpfe und Niedermoore

|      |      |     |
|------|------|-----|
| NSM  | NSGG | NRG |
| NSB  | NSS  | NRW |
| NSG  | NSR  | NRR |
| NSGA | NRS  |     |

#### Heiden und Magerrasen

|     |     |
|-----|-----|
| HCF | RAP |
|-----|-----|

#### Grünland

|     |     |     |
|-----|-----|-----|
| GMF | GNF | GEF |
| GMA | GFF | GIM |
| GMS | GFS | GIA |
| GNW | GE  | GIF |
| GNM | GEM | GA  |
| GNR | GEA | GW  |

#### Acker- und Gartenbau-Biotop

|    |    |
|----|----|
| A  | AM |
| AS | EL |

#### Trockene bis feuchte Stauden- und Ruderalfluren

|     |     |
|-----|-----|
| UFB | UHN |
| UHF | UHB |
| UHM | URF |
| UHT | UNG |

#### Grünanlagen der Siedlungsbereiche

|     |     |
|-----|-----|
| GRA | PHG |
| PHG | PSZ |
| PHZ | PRZ |

#### Gebäude-, Verkehrs- und Industrieflächen

|     |     |
|-----|-----|
| OVS | ONH |
| OVP | OSZ |
| OYW | OYK |
| OEF | OYH |
| ODL | OYS |

FFH-Gebietsgrenze (= Plangebietsgrenze)

§ gesetzlicher Biotopschutz

**Managementplan "Seeve"**  
 FFH-Gebiet Nr. 041 "Seeve"  
 EU-Vogelschutzgebiet V20 TG "Untere Seeveniederung"

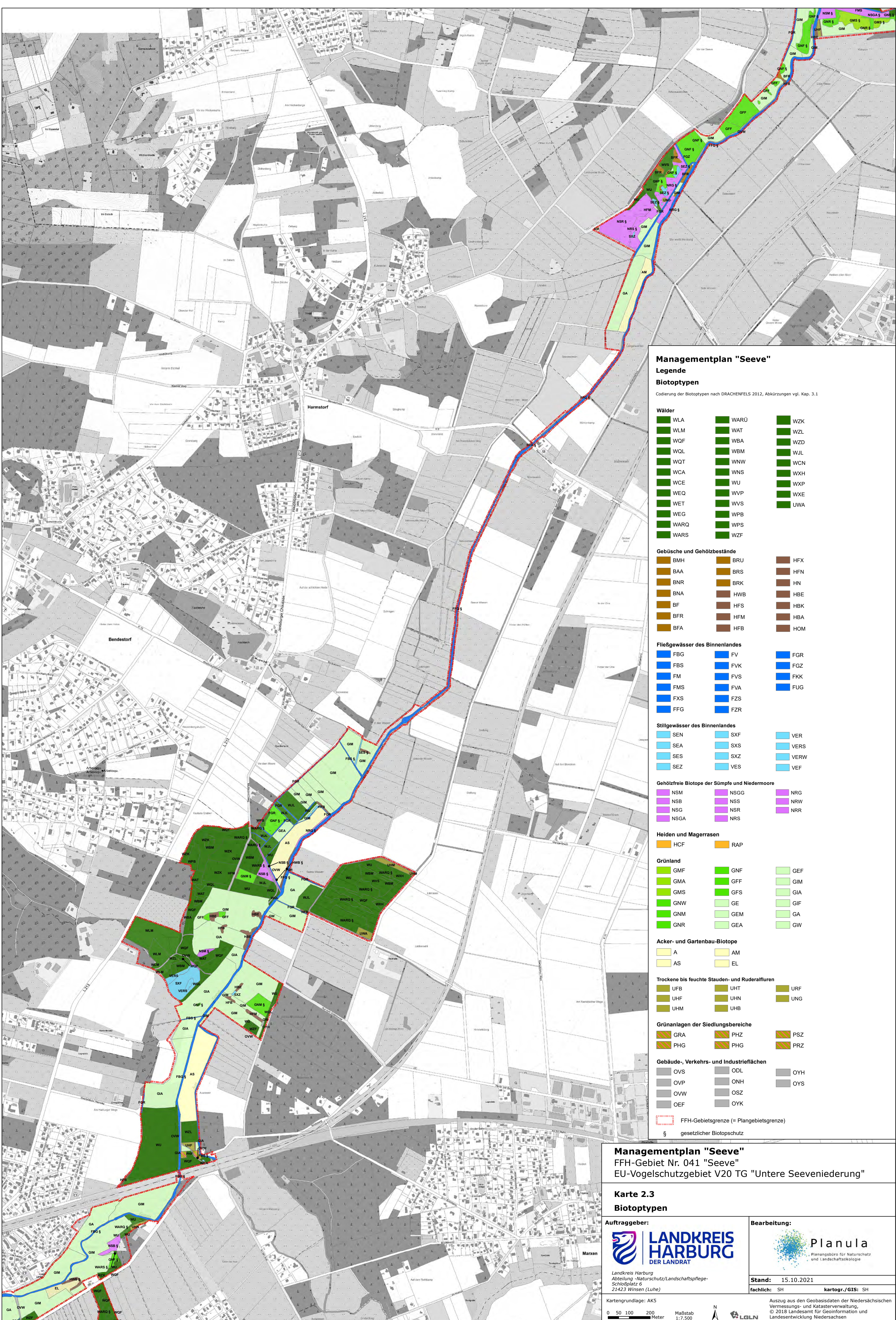
### Karte 2.2 Biotypen



**Auftraggeber:**  
 Landkreis Harburg  
 Abteilung -Naturschutz/Landschaftspflege-  
 Schloßplatz 6  
 21423 Winsen (Luhe)



**Bearbeitung:**  
 Stand: 15.10.2021  
 fachlich: SH kartogr./GIS: SH



### Managementplan "Seeve"

#### Legende

##### Biotoptypen

Codierung der Biotoptypen nach DRACHENFELS 2012, Abkürzungen vgl. Kap. 3.1

|               |     |      |     |
|---------------|-----|------|-----|
| <b>Wälder</b> | WLA | WARÜ | WZK |
| WLM           | WAT | WZL  |     |
| WQF           | WBA | WZD  |     |
| WQL           | WBM | WJL  |     |
| WQT           | WNW | WCN  |     |
| WCA           | WNS | WXH  |     |
| WCE           | WU  | WXP  |     |
| WEQ           | WVP | WXE  |     |
| WET           | WVS | UWA  |     |
| WEG           | WPB |      |     |
| WARQ          | WPS |      |     |
| WARS          | WZF |      |     |

|                                   |     |     |     |
|-----------------------------------|-----|-----|-----|
| <b>Gebüsch und Gehölzbestände</b> | BMH | BRU | HFX |
| BAA                               | BRS | HFN |     |
| BNR                               | BRK | HN  |     |
| BNA                               | HWB | HBE |     |
| BF                                | HFS | HBK |     |
| BFR                               | HFM | HBA |     |
| BFA                               | HFB | HOM |     |

|                                       |     |     |     |
|---------------------------------------|-----|-----|-----|
| <b>Fließgewässer des Binnenlandes</b> | FBG | FV  | FGR |
| FBS                                   | FKK | FGZ |     |
| FM                                    | FVS | FKK |     |
| FMS                                   | FVA | FUG |     |
| FXS                                   | FZS |     |     |
| FFG                                   | FZR |     |     |

|                                       |     |      |     |
|---------------------------------------|-----|------|-----|
| <b>Stillgewässer des Binnenlandes</b> | SEN | SXF  | VER |
| SEA                                   | SXS | VERS |     |
| SES                                   | SXZ | VERW |     |
| SEZ                                   | VES | VEF  |     |

|   |     |      |     |
|---|-----|------|-----|
| <b>Gehölzfreie Biotope der Sümpfe und Niedermoore</b> | NSM | NSGG | NRG |
| NSB   | NSS | NRW  |     |
| NSG   | NSR | NRR  |     |
| NSGA  | NRS |      |     |

|                              |     |     |  |
|------------------------------|-----|-----|--|
| <b>Heiden und Magerrasen</b> | HCF | RAP |  |
|------------------------------|-----|-----|--|

|                 |     |     |     |
|-----------------|-----|-----|-----|
| <b>Grünland</b> | GMF | GNF | GEF |
| GMA             | GFF | GIM |     |
| GMS             | GFS | GIA |     |
| GNW             | GE  | GIF |     |
| GNM             | GEM | GA  |     |
| GNR             | GEA | GW  |     |

|                                      |    |    |  |
|--------------------------------------|----|----|--|
| <b>Acker- und Gartenbau-Biotopie</b> | A  | AM |  |
| AS                                   | EL |    |  |

|  |     |     |     |
|--|-----|-----|-----|
| <b>Trockene bis feuchte Stauden- und Ruderalfluren</b> | UFB | UHT | URF |
| UHF  | UHN | UNG |     |
| UHM  | UHB |     |     |

|  |     |     |     |
|--|-----|-----|-----|
| <b>Grünanlagen der Siedlungsbereiche</b> | GRA | PHZ | PSZ |
| PHG                                      | PHG | PRZ |     |

|   |     |     |     |
|---|-----|-----|-----|
| <b>Gebäude-, Verkehrs- und Industrieflächen</b> | OVS | ODL | OYH |
| OVP   | ONH | OYS |     |
| OVV   | OSZ |     |     |
| OEF   | OYK |     |     |

FFH-Gebietsgrenze (= Plangebietsgrenze)  
§ gesetzlicher Biotopschutz

### Managementplan "Seeve"

#### FFH-Gebiet Nr. 041 "Seeve"

#### EU-Vogelschutzgebiet V20 TG "Untere Seeveniederung"

##### Karte 2.3

##### Biotoptypen

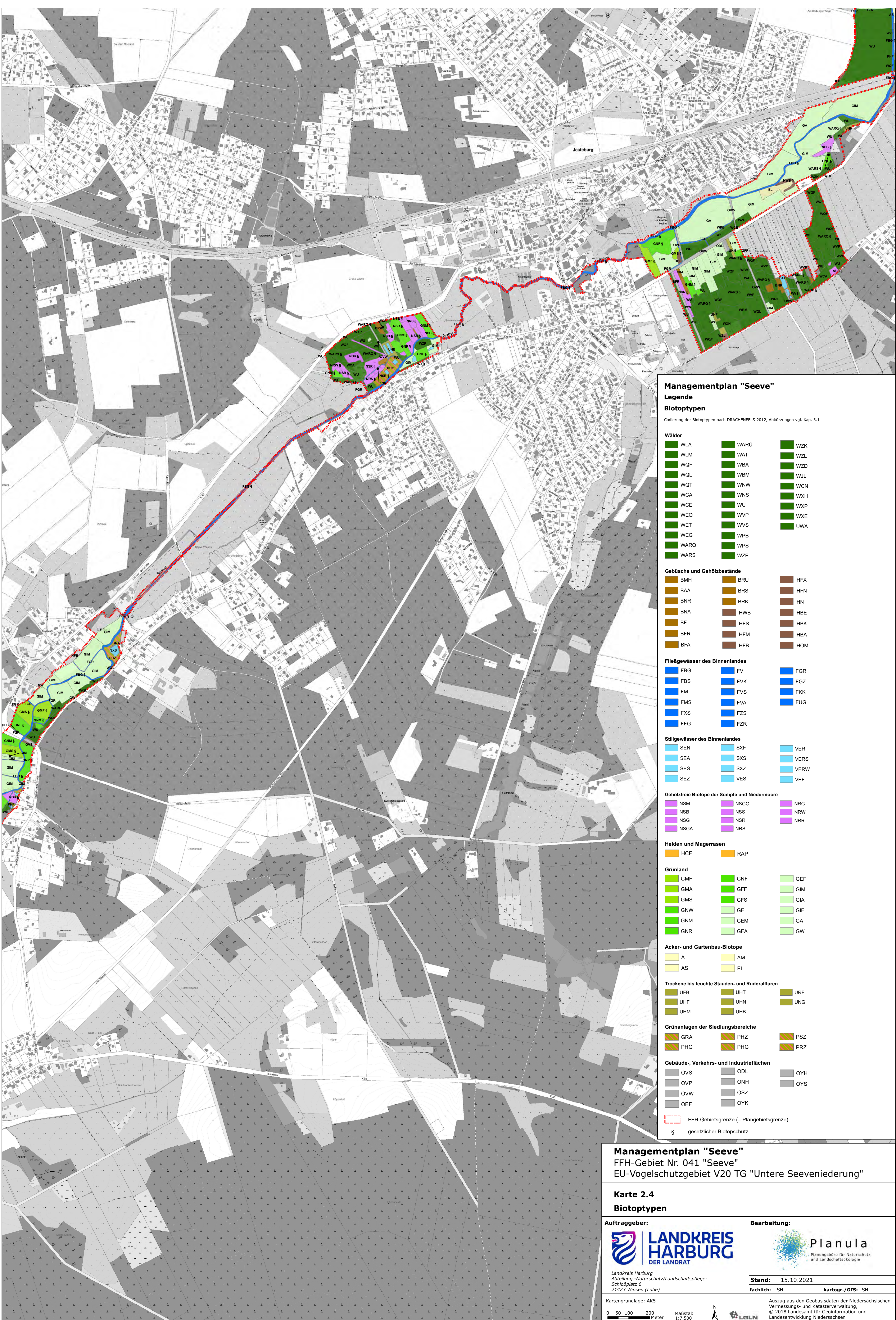
**Auftraggeber:** **LANDKREIS HARBURG**  
DER LANDRAT

**Bearbeitung:** **Planula**  
Planungsbüro für Naturschutz und Landschaftsökologie

**Stand:** 15.10.2021  
**fachlich:** SH **kartogr./GIS:** SH

Kartengrundlage: AKS  
Auszug aus den Geobasisdaten der Niedersächsischen Vermessungs- und Katasterverwaltung, © 2018 Landesamt für Geoinformation und Landesentwicklung Niedersachsen

0 50 100 200 Meter Maßstab 1:7.500



### Managementplan "Seeve"

#### Legende

##### Biotypen

Codierung der Biotypen nach DRACHENFELS 2012, Abkürzungen vgl. Kap. 3.1

|               |      |      |     |
|---------------|------|------|-----|
| <b>Wälder</b> | WLA  | WARÜ | WZK |
| WLM           | WAT  | WZL  |     |
| WQF           | WBA  | WZD  |     |
| WQL           | WBM  | WJL  |     |
| WQT           | WBNW | WCN  |     |
| WCA           | WNS  | WXH  |     |
| WCE           | WU   | WXP  |     |
| WEQ           | WWP  | WXE  |     |
| WET           | WVS  | UWA  |     |
| WEG           | WPB  |      |     |
| WARQ          | WPS  |      |     |
| WARS          | WZF  |      |     |

|                                   |     |     |     |
|-----------------------------------|-----|-----|-----|
| <b>Gebüsch und Gehölzbestände</b> | BMH | BRU | HFX |
| BAA                               | BRS | HFN |     |
| BNR                               | BRK | HN  |     |
| BNA                               | HWB | HBE |     |
| BF                                | HFS | HBK |     |
| BFR                               | HFM | HBA |     |
| BFA                               | HFB | HOM |     |

|                                       |     |     |     |
|---------------------------------------|-----|-----|-----|
| <b>Fließgewässer des Binnenlandes</b> | FBG | FV  | FGR |
| FBS                                   | FVK | FGZ |     |
| FM                                    | FVS | FKK |     |
| FMS                                   | FVA | FUG |     |
| FXS                                   | FZS |     |     |
| FFG                                   | FZR |     |     |

|                                       |     |      |     |
|---------------------------------------|-----|------|-----|
| <b>Stillgewässer des Binnenlandes</b> | SEN | SXF  | VER |
| SEA                                   | SXS | VERB |     |
| SES                                   | SXZ | VERW |     |
| SEZ                                   | VES | VEF  |     |

|   |     |      |     |
|---|-----|------|-----|
| <b>Gehölzfreie Biotope der Sümpfe und Niedermoore</b> | NSM | NSGG | NRG |
| NSB   | NSS | NRW  |     |
| NSG   | NSR | NRR  |     |
| NSGA  | NRS |      |     |

|                              |     |     |
|------------------------------|-----|-----|
| <b>Heiden und Magerrasen</b> | HCF | RAP |
|------------------------------|-----|-----|

|                 |     |     |     |
|-----------------|-----|-----|-----|
| <b>Grünland</b> | GMF | GNF | GEF |
| GMA             | GFF | GIM |     |
| GMS             | GFS | GIA |     |
| GNW             | GE  | GIF |     |
| GNM             | GEM | GA  |     |
| GNR             | GEA | GW  |     |

|                                     |    |    |
|-------------------------------------|----|----|
| <b>Acker- und Gartenbau-Biotope</b> | A  | AM |
| AS                                  | EL |    |

|  |     |     |     |
|--|-----|-----|-----|
| <b>Trockene bis feuchte Stauden- und Ruderalfluren</b> | UFB | UHT | URF |
| UHF  | UHN | UNG |     |
| UHM  | UHB |     |     |

|  |     |     |     |
|--|-----|-----|-----|
| <b>Grünanlagen der Siedlungsbereiche</b> | GRA | PHZ | PSZ |
| PHG                                      | PHG | PRZ |     |

|   |     |     |     |
|---|-----|-----|-----|
| <b>Gebäude-, Verkehrs- und Industrieflächen</b> | OVS | ODL | OYH |
| OVP   | ONH | OYS |     |
| OVW   | OSZ |     |     |
| OEF   | OYK |     |     |


FFH-Gebietsgrenze (= Plangebietsgrenze)  
 § gesetzlicher Biotopschutz

### Managementplan "Seeve"

FFH-Gebiet Nr. 041 "Seeve"  
 EU-Vogelschutzgebiet V20 TG "Untere Seeveniederung"

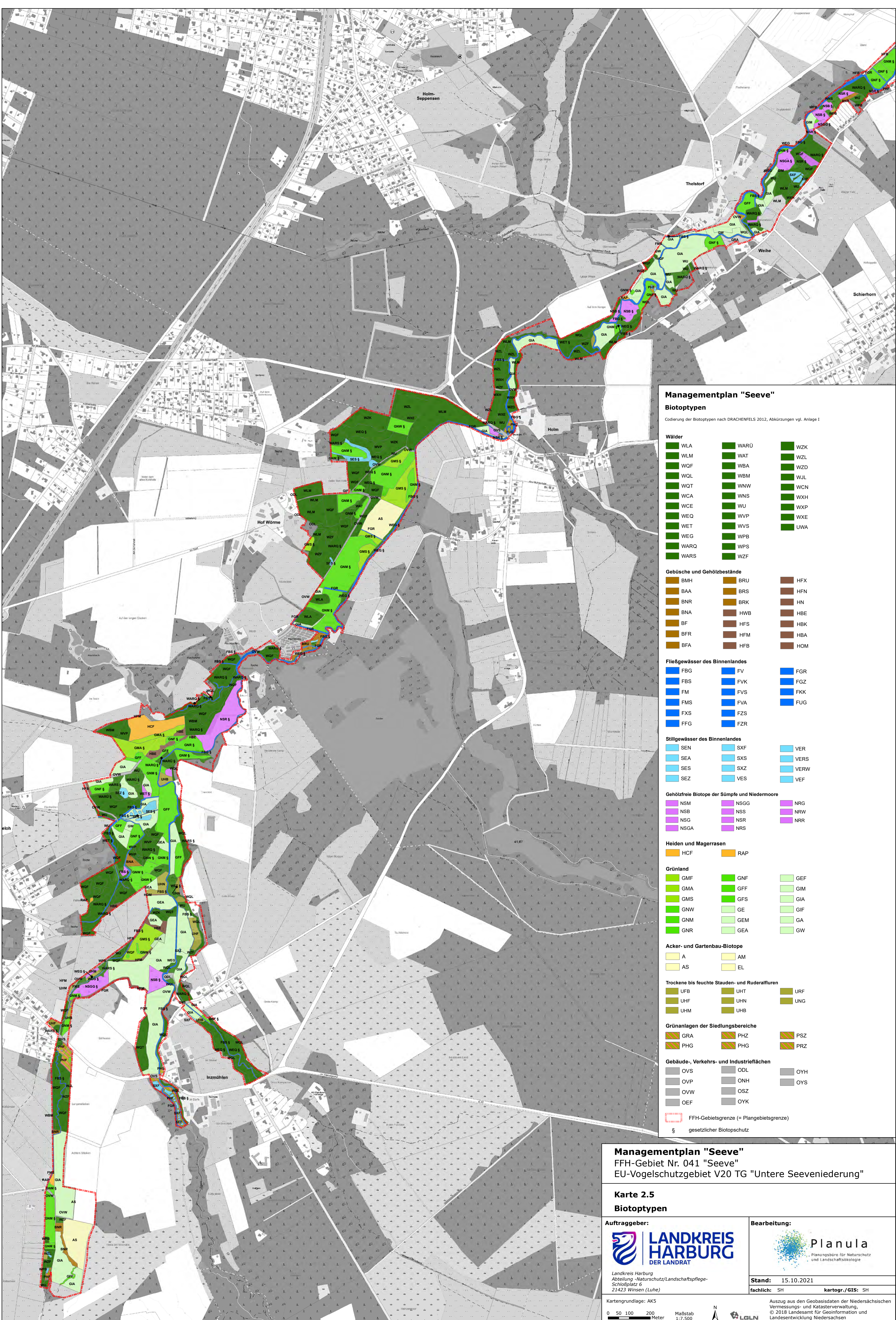
**Karte 2.4**  
**Biotypen**

**Auftraggeber:**  
  
 Landkreis Harburg  
 Abteilung -Naturschutz/Landschaftspflege-  
 Schloßplatz 6  
 21423 Winsen (Luhe)

**Bearbeitung:**  
  
 Planula  
 Planungsbüro für Naturschutz  
 und Landschaftsökologie

**Stand:** 15.10.2021  
**fachlich:** SH **kartogr./GIS:** SH

Kartengrundlage: AKS  
 0 50 100 200 Meter Maßstab 1:7.500  
 Auszug aus den Geobasisdaten der Niedersächsischen Vermessungs- und Katasterverwaltung, © 2018 Landesamt für Geoinformation und Landesentwicklung Niedersachsen



### Managementplan "Seeve"

#### Biotypen

Codierung der Biotypen nach DRACHENFELS 2012, Abkürzungen vgl. Anlage I

|               |      |      |     |
|---------------|------|------|-----|
| <b>Wälder</b> | WLA  | WARÜ | WZK |
| WLM           | WAT  | WZL  |     |
| WQF           | WBA  | WZD  |     |
| WQL           | WBM  | WJL  |     |
| WQT           | WNNW | WCN  |     |
| WCA           | WNS  | WXH  |     |
| WCE           | WU   | WXP  |     |
| WEQ           | WVP  | WXE  |     |
| WET           | WVS  | UWA  |     |
| WEG           | WPB  |      |     |
| WARQ          | WPS  |      |     |
| WARS          | WZF  |      |     |

|                                   |     |     |     |
|-----------------------------------|-----|-----|-----|
| <b>Gebüsch und Gehölzbestände</b> | BMH | BRU | HFX |
| BAA                               | BRS | HFN |     |
| BNR                               | BRK | HN  |     |
| BNA                               | HWB | HBE |     |
| BF                                | HFS | HBK |     |
| BFR                               | HFM | HBA |     |
| BFA                               | HFB | HOM |     |

|                                       |     |     |     |
|---------------------------------------|-----|-----|-----|
| <b>Fließgewässer des Binnenlandes</b> | FBG | FV  | FGR |
| FBS                                   | FVK | FGZ |     |
| FM                                    | FVS | FKK |     |
| FMS                                   | FVA | FUG |     |
| FXS                                   | FZS |     |     |
| FFG                                   | FZR |     |     |

|                                       |     |      |     |
|---------------------------------------|-----|------|-----|
| <b>Stillgewässer des Binnenlandes</b> | SEN | SXF  | VER |
| SEA                                   | SXS | VERB |     |
| SES                                   | SXZ | VERW |     |
| SEZ                                   | VES | VEF  |     |

|   |     |      |     |
|---|-----|------|-----|
| <b>Gehölzfreie Biotope der Sümpfe und Niedermoore</b> | NSM | NSGG | NRG |
| NSB   | NSS | NRW  |     |
| NSG   | NSR | NRR  |     |
| NSGA  | NRS |      |     |

|                              |     |     |
|------------------------------|-----|-----|
| <b>Heiden und Magerrasen</b> | HCF | RAP |
|------------------------------|-----|-----|

|                 |     |     |     |
|-----------------|-----|-----|-----|
| <b>Grünland</b> | GMF | GNF | GEF |
| GMA             | GFF | GIM |     |
| GMS             | GFS | GIA |     |
| GNW             | GE  | GIF |     |
| GNM             | GEM | GA  |     |
| GNR             | GEA | GW  |     |

|                                     |    |    |
|-------------------------------------|----|----|
| <b>Acker- und Gartenbau-Biotope</b> | A  | AM |
| AS                                  | EL |    |

|  |     |     |     |
|--|-----|-----|-----|
| <b>Trockene bis feuchte Stauden- und Ruderalfluren</b> | UFB | UHT | URF |
| UHF  | UHN | UNG |     |
| UHM  | UHB |     |     |

|  |     |     |     |
|--|-----|-----|-----|
| <b>Grünanlagen der Siedlungsbereiche</b> | GRA | PHZ | PSZ |
| PHG                                      | PHG | PRZ |     |

|   |     |     |     |
|---|-----|-----|-----|
| <b>Gebäude-, Verkehrs- und Industrieflächen</b> | OVS | ODL | OYH |
| OVP   | ONH | OYS |     |
| OVV   | OSZ |     |     |
| OEF   | OYK |     |     |

FFH-Gebietsgrenze (= Plangebietsgrenze)  
 § gesetzlicher Biotopschutz

### Managementplan "Seeve"

FFH-Gebiet Nr. 041 "Seeve"  
 EU-Vogelschutzgebiet V20 TG "Untere Seeveniederung"

**Karte 2.5**  
**Biotypen**

**Auftraggeber:**  
**LANDKREIS HARBURG**  
 DER LANDRAT

**Bearbeitung:**  
**Planula**  
 Planungsbüro für Naturschutz  
 und Landschaftsökologie

**Stand:** 15.10.2021  
**fachlich:** SH **kartogr./GIS:** SH

Kartengrundlage: AKS  
 0 50 100 200 Meter Maßstab 1:7.500  
 © 2018 Landesamt für Geoinformation und Landesentwicklung Niedersachsen