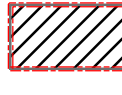







Managementplan "Seeve"

Gebietsabgrenzung

-  Grenze FFH-Gebiet 041 einschließlich V20 (= Plangebietsgrenze)
-  NSG-Grenze "Untere Seeveniederung und Over Plack"
-  NSG-Grenze "Seeve"

Teilgebiete

-  Teilgebiet 1 (TG 1) "Untere Seeveniederung"
-  Teilgebiet 2 (TG 2) "Seeve"
-  Verortung der Teilkarten (X.1-X.5)

Managementplan "Seeve"
 FFH-Gebiet Nr. 041 "Seeve"
 EU-Vogelschutzgebiet V20 TG "Untere Seeveniederung"

**Karte 1
 Plangebiet**

Auftraggeber:
 **LANDKREIS HARBURG**
 DER LANDRAT

Bearbeitung:
 **Planula**
 Planungsbüro für Naturschutz und Landschaftsökologie

Stand: 15.10.2021
fachlich: SH **kartogr./GIS:** SH

Kartengrundlage: DTK25
 0 250 500 1.000 Meter Maßstab 1:35.000
 Auszug aus den Geobasisdaten der Niedersächsischen Vermessungs- und Katasterverwaltung, © 2018 Landesamt für Geoinformation und Landesentwicklung Niedersachsen