




Landkreis Harburg
Der Landrat
Boden/Luft/Wasser

Erdwärmesonden

 besonderes Verfahren:
Hydrogeologisch ungünstiges Gebiet
(Wasserschutzgebiet, Grundwasser-
versalzunggefährdung o.ä.)

M 1:150.000
Für die Lagetreue der Daten kann keine
Gewähr übernommen werden.

GIS-technische Bearbeitung und Layout:
Stabsstelle Geoinformation 
13.06.07

Hintergrundkarte: Auszug aus den
GLN Geobasisdaten der Niedersächsischen
Vermessungs- u. Katasterverwaltung
www.gln.niedersachsen.de  www.lgn.niedersachsen.de